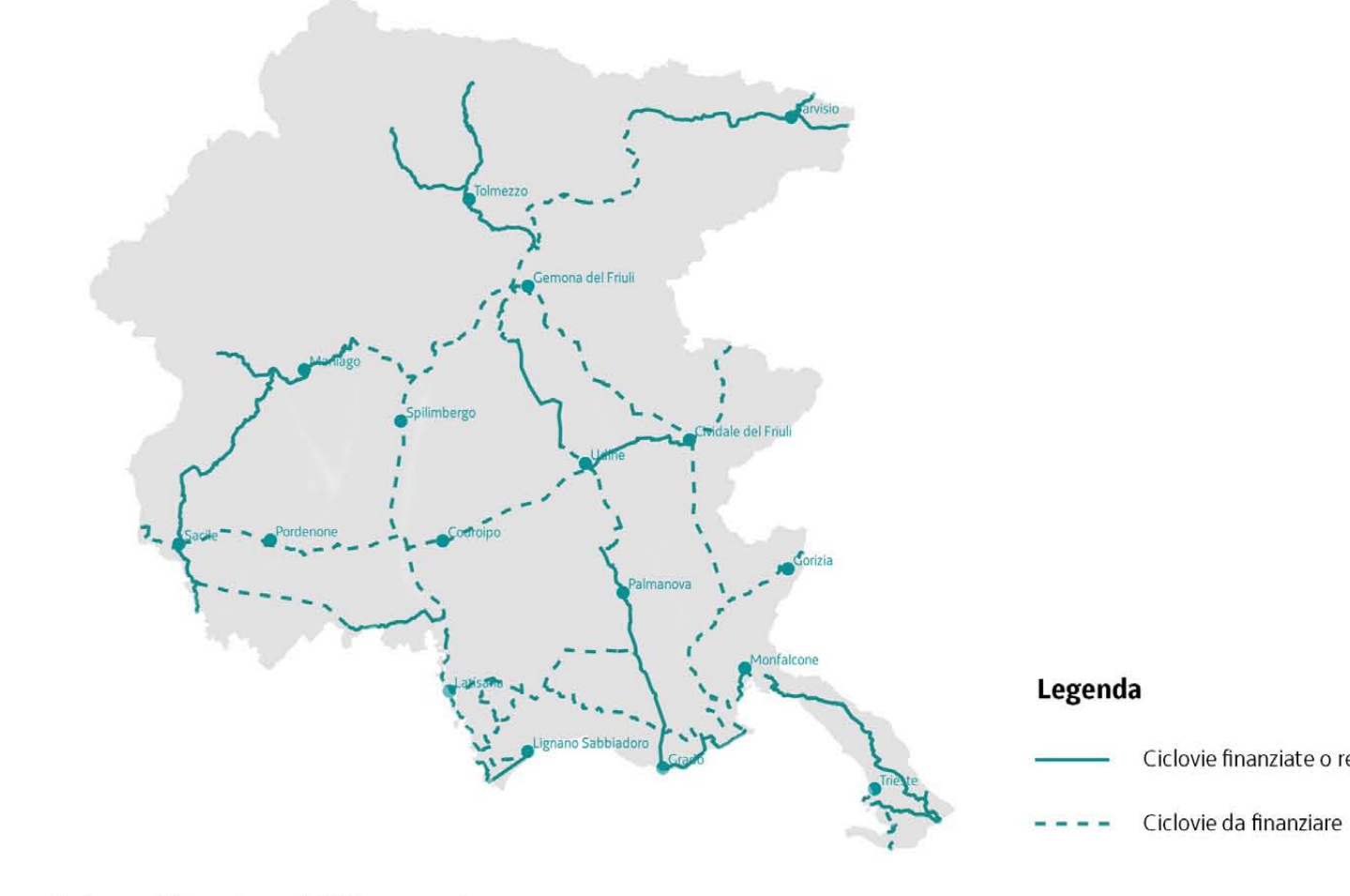




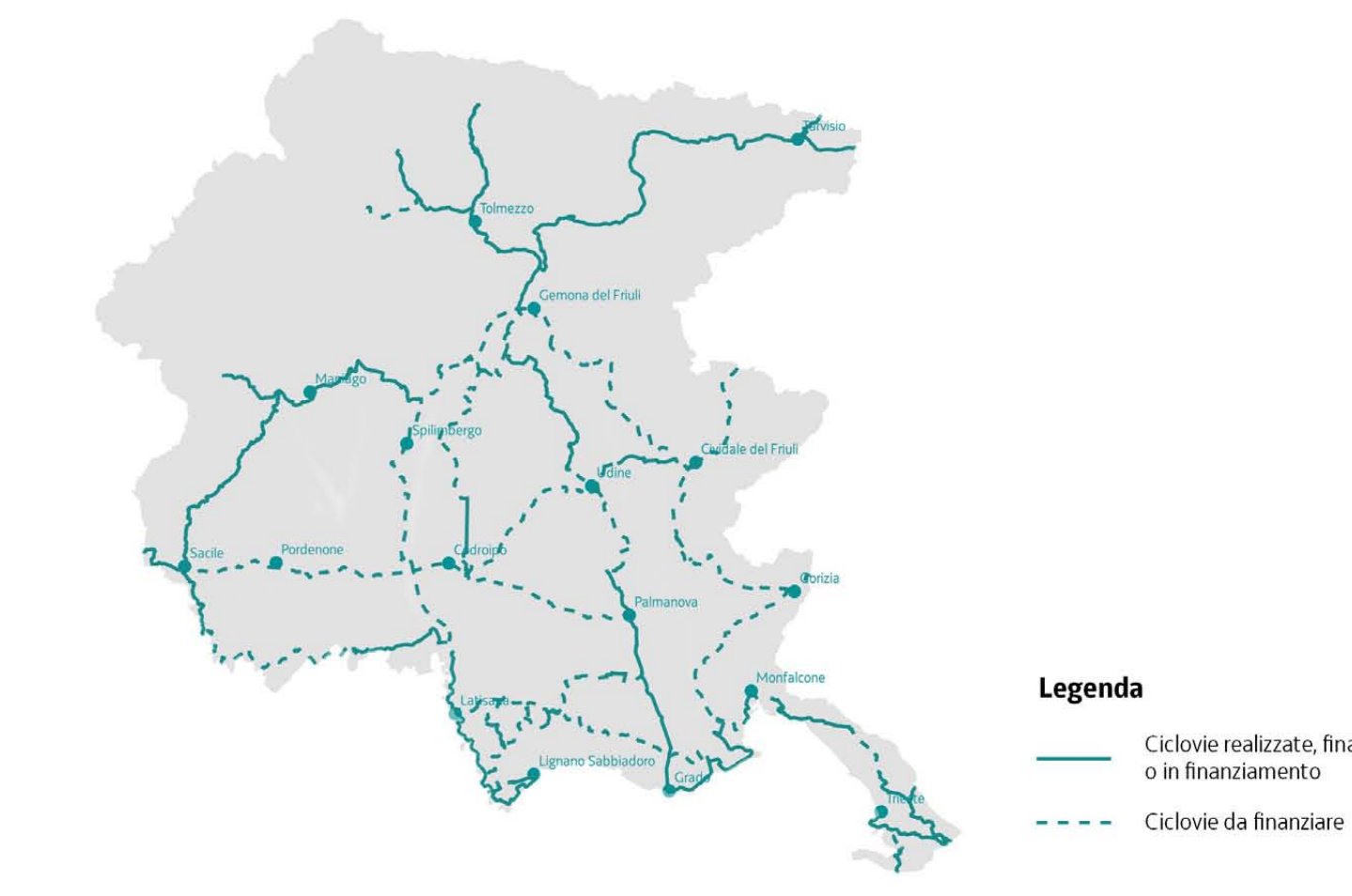
- Legenda**
- FVG 1 - Ciclovia Alpe Adria Radweg - CAAR
  - FVG 1 - Diramazione/Variante/Collegamento
  - FVG 2 - Ciclovia del mare Adriatico - Adriabike
  - FVG 2 - Diramazione/Variante/Collegamento
  - FVG 3 - Ciclovia pedemontana e del Collio
  - FVG 3 - Diramazione/Variante/Collegamento
  - FVG 4 - Ciclovia della pianura e del Natissone
  - FVG 4 - Diramazione/Variante/Collegamento
  - FVG 5 - Ciclovia dell'Isonzo
  - FVG 6 - Ciclovia del Tagliamento
  - FVG 6 - Diramazione/Variante/Collegamento
  - FVG 7 - Ciclovia del Livenza
  - FVG 7 - Diramazione/Variante/Collegamento
  - FVG 8 - Ciclovia della Carnia
  - FVG 8 - Diramazione/Variante/Collegamento
  - FVG 9 - Ciclovia della bassa pianura pordenonese
  - FVG 10 - Ciclovia del Noncello

I dati fanno riferimento alla Italian Open Data License (<https://www.dat.gov.it/content/italian-open-data-license-v2.0/>). Per le porte di base ottenute da OpenStreetMap, fanno riferimento alla Open Data Commons Open Data Base License (<https://opendatacommons.org/licenses/odbl/>). © OpenStreetMap contributors.

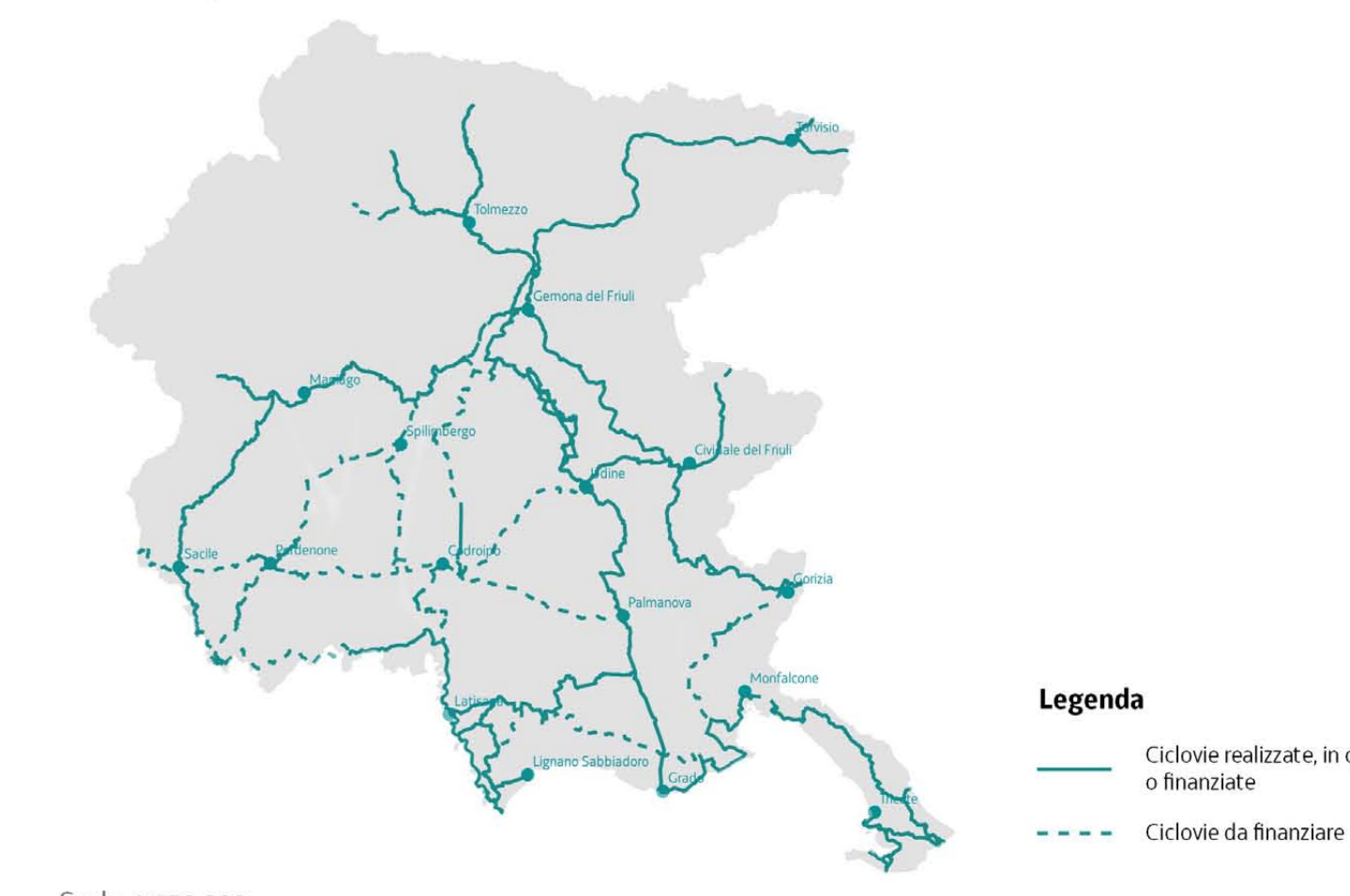
**Schema Allegato B - DGR n. 2297/2006**



**Schema Allegato 1 - DGR n. 3266/2007**



**Schema Allegato 1 - DGR n. 2634/2015**



Scala 1:150.000  
 0 1 2 3 4 5 6 7 8 9 10 km

<p>REGIONE AUTONOMA        FRIULI VENEZIA GIULIA        DIREZIONE CENTRALE INFRASTRUTTURE        E TERRITORIO</p>	<p>Stradivarie Architetti Associati        TPS pro s.r.l.        TPS Associazione professionale</p>
---	---

# Piano Regionale Mobilità Ciclistica

RECIR - Stato di fatto (febbraio 2019)  
 - quadro d'insieme

P2.1