



REGIONE AUTONOMA  
FRIULI VENEZIA GIULIA



# Aree naturali protette del Friuli Venezia Giulia





Punto ristoro  
(bar o ristorante)



Toilette



Noleggio bici



Guida



Punto energia elettrica  
per camper



Birdwatching



Parcheggio camper



Equitazione



Punto ristoro  
(panchine, pic-nic)



Sport (calcio, tennis...)



Punto fuoco  
(barbeque)



Camping



Servizio disabili



Parco giochi per bambini



REGIONE AUTONOMA  
FRIULI VENEZIA GIULIA

**Direzione centrale infrastrutture, mobilità,  
pianificazione territoriale, lavori pubblici, edilizia**

Servizio tutela del paesaggio e biodiversità

Sede - via Sabbadini, 31 - 33100 Udine

T. (+39) 0432 555592

F. (+39) 0432 555144

Pec territorio@certregione.fvg.it

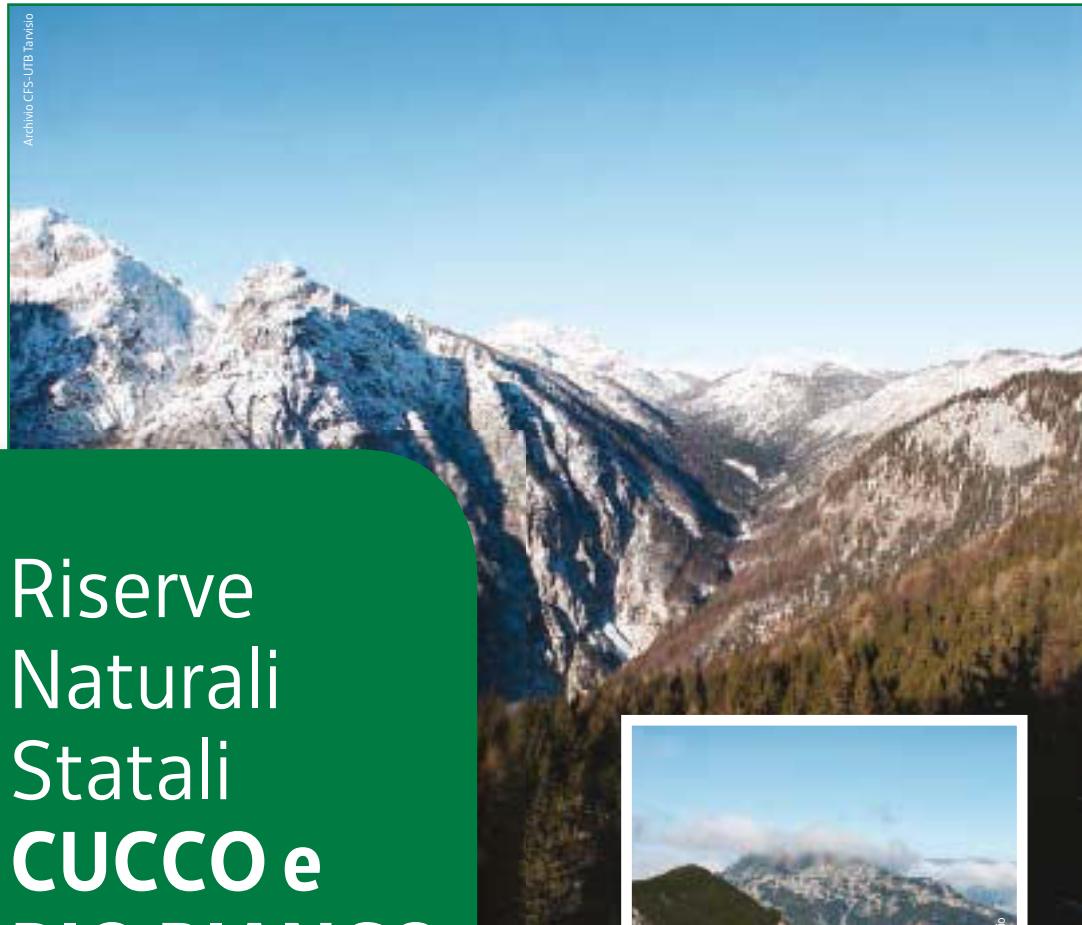




www.corpoforestale.it  
utb.tarvisio@corpoforestale.it


### Informazioni

Corpo forestale dello stato  
Ufficio territoriale per la biodiversità di Tarvisio  
Via Romana 35 - 33018 TARVISIO (UD)  
tel. (+39) 0428 644017 - fax (+39) 0428 644991



# Riserve Naturali Statali CUCCO e RIO BIANCO

Rio Bianco ↕



Archivio CFS-UTB Tarvisio



Archivio CFS-UTB Tarvisio



**Comuni interessati**  
Malborghetto-Valbruna

**Superficie:**  
Monte Cucco 21 ha  
Rio Bianco 378 ha

Cucco ↓



Archivio CFS-UTB Tarvisio



Archivio CFS-UTB Tarvisio

### Ospitalità

Per quanto riguarda l'ospitalità, in tutta la Valcanale sono presenti numerose strutture ricettive, alberghi e B&B.  
Altre informazioni al sito [www.turismofvg.it](http://www.turismofvg.it)

Le Riserve naturali integrali di Rio Bianco e Cucco sono state istituite con Decreto Ministeriale del Ministero dell'Agricoltura e Foreste del 02/12/1975, successivamente nel 1977 sono state inserite nella rete europea delle riserve biocenotiche. In seguito all'istituzione della Rete Natura 2000 (Direttiva 92/42/CEE) sono divenute parte del Sito d'importanza Comunitaria IT 3320005 Valloni di Rio Bianco e di Malborghetto. Entrambe le riserve sono ubicate sulle Alpi Carniche in prossimità del confine orientale delle stesse, amministrativamente appartengono al Comune di Malborghetto-Valbruna.

La Riserva di Rio Bianco occupa i gli acclivi versanti (pendenze che vanno da 35 a 45 gradi) del torrente Rio Bianco di Lusnizza tributario del Fella, ha una superficie di circa 378 ha, la quota minima è 730 metri sul livello del mare mentre la massima è 1900. Si tratta di un Canyon di rara bellezza con numerosi rii tributari, cascate e imponenti pareti rocciose coperte a tratti da boschi di pino nero (*Pinus Nigra*) e pino silvestre (*Pinus Sylvestris*), nelle aree contraddistinte da una pendenza inferiore si accumula un po' di terreno che permette l'insediamento di specie più esigenti quali il faggio (*Fagus Sylvatica*) e l'abete rosso (*Picea Abies*) che vanno a formare consorzi misti in cui è sempre abbondante anche il larice (*Larix decidua*). Le aree sommitali sono quasi completamente ricoperte da estese ed impenetrabili mughete (*Pinus mugo*), da pareti rocciose e da ghiaioni calcareo-dolomiti. Le condizioni ambientali, la complessità ecosistemica e l'isolamento di questo territorio hanno permesso l'insediamento di una cospicua popolazione di cervo (*Cervus elaphus*) e di camoscio (*Rupicapra rupicapra*) tra gli ungulati e di orso (*Ursus arctos*) e lince (*Lynx lynx*) tra i grandi mammiferi carnivori. Per quanto riguarda l'avifauna nella Riserva nidificano




sia l'aquila reale (*Aquila chrysaetos*) che il gufo reale (*Bubo bubo*) ed è presente anche con numerosi esemplari di gallo cedrone (*Tetrao urogallus*).

La Riserva di Cucco occupa il versante meridionale dell'omonimo monte appena sopra la strada statale 13, nonostante l'ubicazione e le ridotte dimensioni (21 Ha) l'area è caratterizzata da un'elevata naturalità ed è protetta da inaccessibili pareti verticali. La zona protetta è integralmente occupata da un consorzio puro naturale di pino nero (*Pinus nigra*), paracoetaneo maturo (circa 120 anni) con frequenti nuclei di rinnovazione. Le pinete sono boschi abbastanza radi e permettono l'insediamento di numerose specie xerofile e termofile quali il pero corvino (*Amelanchier ovalis*), l'orniello (*Fraxinus ornus*), il crespino (*Berberis vulgaris*), ancora più ricco è lo strato erbaceo con l'erica (*Erica carnea*) la poligala falso-bosso (*Polygala Chamebuxus*), la cannella comune (*Calamagrostis varia*), il paleo rupestre (*Brachypodium rupestre*), il citiso purpureo (*Chamaecytisus purpureus*), l'elleboro bianco (*Helleborus niger*) e la felce aquilina (*Pteridium aquilinum*). Dal punto di vista faunistico la specie di maggior pregio presente nel sito è il picchio nero (*Dryocopus martius*).

Trattandosi di riserve integrali non è possibile accedervi.



Foto di copertina



**Progetto grafico, impaginazione e stampa:**  
Sincromia srl  
Via L. Zanussi, 2 - 33080 Roveredo in Piano (Pn)  
Tel. 0434 960066 - [www.sincromia.it](http://www.sincromia.it)



Sincromia è un'azienda certificata FSC®  
che utilizza inchiostri a base vegetale

Finito di stampare nel mese di settembre 2015



REGIONE AUTONOMA  
FRIULI VENEZIA GIULIA

FRIULI VENEZIA GIULIA



MINISTERO DELL'AMBIENTE  
E DELLA TUTELA DEL TERRITORIO E DEL MARE