



REGIONE AUTONOMA
FRIULI VENEZIA GIULIA



Aree naturali protette del Friuli Venezia Giulia





Punto ristoro
(bar o ristorante)



Toilette



Noleggio bici



Guida



Punto energia elettrica
per camper



Birdwatching



Parcheggio camper



Equitazione



Punto ristoro
(panchine, pic-nic)



Sport (calcio, tennis...)



Punto fuoco
(barbeque)



Camping



Servizio disabili



Parco giochi per bambini



REGIONE AUTONOMA
FRIULI VENEZIA GIULIA

**Direzione centrale infrastrutture, mobilità,
pianificazione territoriale, lavori pubblici, edilizia**

Servizio tutela del paesaggio e biodiversità

Sede - via Sabbadini, 31 - 33100 Udine

T. (+39) 0432 555592


F. (+39) 0432 555144

Pec territorio@certregione.fvg.it



Riserva Naturale Regionale MONTE LANARO

Deželni Naravni Rezervat VOLNIK



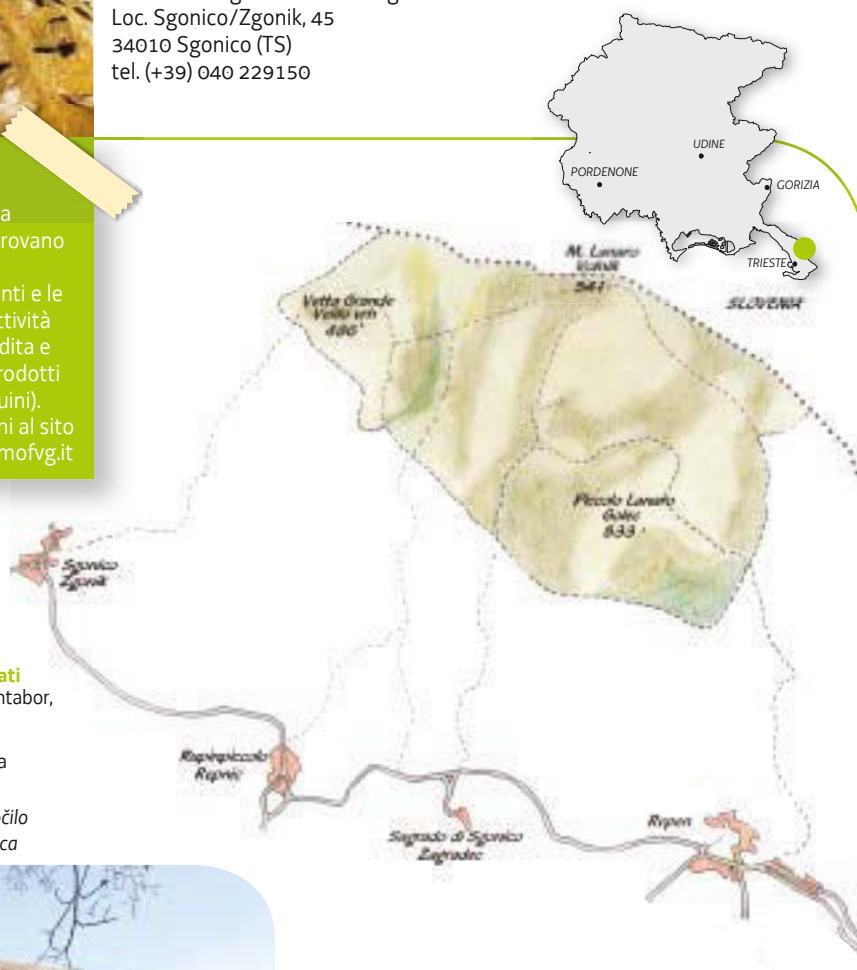
Ospitalità

Nelle vicinanze della riserva naturale si trovano numerosi alberghi, agriturismo, ristoranti e le famose osmizze (attività temporanee di vendita e mescita di vino e prodotti agricoli tipici e genuini).
Altre informazioni al sito www.turismofvg.it

Comuni interessati
Monrupino/Repentabor,
Sgonico/Zgonik

Superficie: 285 ha

- Repen: stagno Močilo
- ↘ Repen: Casa Carsica



La Riserva Naturale Regionale del Monte Lanaro si trova sul Carso triestino a cavallo tra i confini amministrativi dei Comuni di Sgonico/Zgonik e Monrupino/Repentabor a ridosso del confine di Stato con la Repubblica di Slovenia. Il punto centrale nella riserva è rappresentato dal Monte Lanaro/Volnik. Data l'elevata biodiversità che caratterizza questa riserva, la stessa è entrata a pieno titolo a far parte delle aree Natura 2000, da prima come Sito di Importanza Comunitaria (SIC) e successivamente anche come Zona di Protezione Speciale (ZPS).

Alcuni percorsi

La riserva è percorsa da diversi sentieri che conducono alla vetta del Monte Lanaro/Volnik, tra questi particolarmente curato risulta il sentiero circolare che parte da Sagrado/Zagradec, porta alla vetta del Monte Lanaro/Volnik, scende a Repen, passa dallo stagno Močilo, prosegue verso la cava di Petrovizza e torna a Sagrado/Zagradec, sviluppandosi su circa 10 km. Si possono percorrere tre tratti distinti: da Sagrado/Zagradec alla vetta del Lanaro/Volnik; da Repen allo stagno Močilo e alla Cava di Petrovizza; dallo slargo detto P'č alla vetta del Lanaro/Volnik.

Il sentiero, con quasi 200 metri di dislivello, si sviluppa in parte all'interno della Riserva Naturale Regionale del Monte Lanaro. Inizialmente il percorso attraversa la **tipica boscaglia carsica**. In seguito si inoltra in formazioni boschive formate da **rovere, cerro e carpino bianco**.

Sulla vetta è posta una vedetta in legno da dove si gode di un vasto panorama a 360 gradi.

L'itinerario porta alla vetta del Monte Lanaro/Volnik attraverso il **sentiero CAI n° 24** il quale coincide con una strada rotabile, ormai in disuso, costruita dopo la seconda guerra mondiale dagli Alleati. La vegetazione lungo il percorso è formata da boscaglia carsica mista a **pino nero**, mentre in prossimità della vetta si passa attraverso una zona di landa carsica in fase di incespugliamento.



A Repen si può visitare la **Casa Carsica**, una tipica casa rustica del Carso triestino che ospita un museo etnografico.

I Centri visite

In località Rupinpiccolo/Repnič si trova un piccolo centro visite la cui apertura al momento non è predefinita e va di volta in volta concordata con il Comune di Sgonico/Zgonik. Il centro visite ospita una piccola **mostra di fossili** del Carso. Per informazioni riguardanti l'offerta turistica e naturalistica nel Municipio (loc. Sgonico/Zgonik, 45), nell'enoteca comunale di Sgonico (in loc. Sgonico/Zgonik) e nel centro visite in località Rupinpiccolo/Repnič sono collocati gli infopoint multimediali.



Foto di copertina



Progetto grafico, impaginazione e stampa:
Sincromia srl
Via L. Zanussi, 2 - 33080 Roveredo in Piano (Pn)
Tel. 0434 960066 - www.sincromia.it



Sincromia è un'azienda certificata FSC®
che utilizza inchiostri a base vegetale

Finito di stampare nel mese di settembre 2015



REGIONE AUTONOMA
FRIULI VENEZIA GIULIA

FRIULI VENEZIA GIULIA



MINISTERO DELL'AMBIENTE
E DELLA TUTELA DEL TERRITORIO E DEL MARE