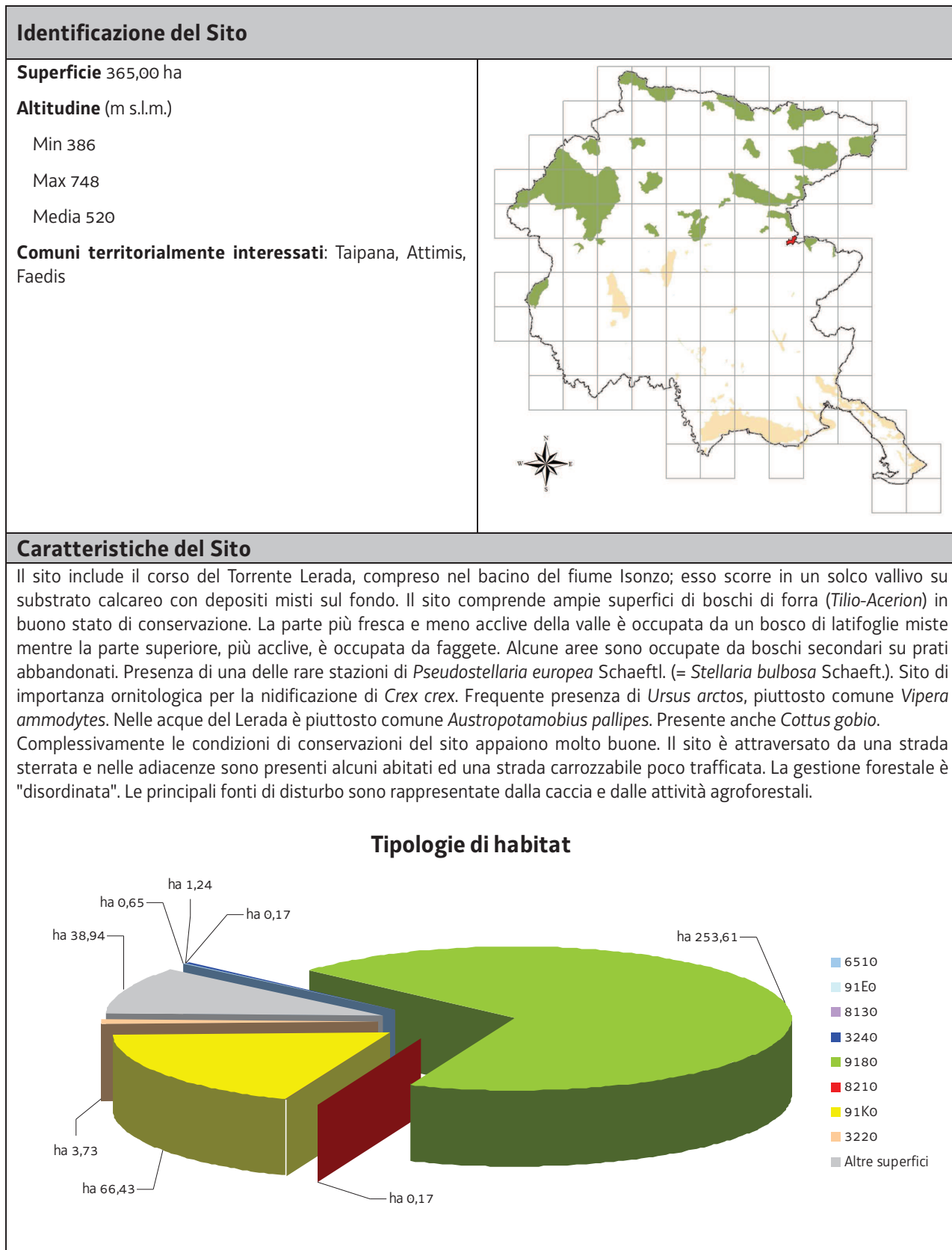


SIC IT3320014 Torrente Lerada



SIC IT3320014 Torrente Lerada

Nel SIC si applicano anche le "Misure di conservazione trasversali" e le norme di tutela di cui al paragrafo "Normativa di riferimento" conferenti con il SIC

MISURE DI CONSERVAZIONE PER HABITAT

HABITAT D'ACQUA DOLCE		
3220 Fiumi alpini con vegetazione riparia erbacea		
3240 Fiumi alpini con vegetazione riparia legnosa a <i>Salix eleagnos</i>		
Allegato: I della Direttiva 92/43/CEE		
Principali caratteristiche		
3220: habitat tipici dei greti, soggetti a rimaneggiamenti naturali e non, dei torrenti, costituiti prevalentemente da ghiaie o ciottoli		
3240: ambiente caratterizzato dalla presenza di arbusteti pionieri che si sviluppano sulle alluvioni ghiaiose, sabbiose e limose dei torrenti alpini e montani		
Tipologia		PRGC
RE	Divieto dell'uso di fertilizzanti chimici, prodotti fitosanitari, ammendanti e di spargimento liquami o altre sostanze organiche entro una fascia di rispetto dall'habitat secondo quanto disposto dal regime di condizionalità o regolamentato dall'ente gestore del Sito, salvo che per motivi igienico-sanitari	NO
RE	Divieto di ogni forma di fertilizzazione azotata	NO
GA	Realizzazione di periodici interventi di sfalcio e asportazione delle biomasse vegetali elofitiche	NO
GA	Adozione di un protocollo unitario di manutenzione e gestione dei corsi d'acqua e della rete scolante	NO

FORMAZIONI ERBOSE NATURALI E SEMINATURALI		
6510 Praterie magre da fieno a bassa altitudine (<i>Alopecurus pratensis</i> , <i>Sanguisorba officinalis</i>)		
Allegato: I della Direttiva 92/43/CEE		
Principali caratteristiche		
Prati da mesici a pingui, regolarmente falciati e concimati in modo non intensivo, floristicamente ricchi, distribuiti dalla pianura alla fascia montana inferiore, riferibili all'alleanza <i>Arrhenatherion</i> ; si includono anche prato-pascoli con affine composizione floristica; sono comunità legate a pratiche agronomiche non intensive (concimazioni e sfalci)		
Tipologia		PRGC
RE	La fertilizzazione azotata è disciplinata dal regolamento sull'utilizzazione agronomica dei fertilizzanti azotati (DPRReg. 3/2013)	NO
RE	Mantenimento dell'attività di pascolo purché non causi degrado o alterazione degli habitat prativi	NO
GA	Sfalcio regolare da associarsi alle attività di pascolo nella fascia montana di bassa quota, recupero e gestione delle aree aperte a vegetazione erbacea, delle aree a prato pascolo e dell'attività tradizionale di coltivazione dei prati magri di media montagna	NO

HABITAT ROCCIOSI E GROTTI		
8130 Ghiaioni del Mediterraneo occidentale e termofili		

8210 Pareti rocciose calcaree con vegetazione casmofitica		
8310 Grotte non ancora sfruttate a livello turistico		
Allegato: I della Direttiva 92/43/CEE		
Principali caratteristiche		
8130: ghiaioni, pietraie e suoli detritici ad esposizione calda delle Alpi e degli Appennini con vegetazione termofila		
8210: popolamenti vegetali, per lo più casmofite, che si sviluppano su substrati rocciosi calcarei verticali		
8310: tale habitat comprende anche i corsi d'acqua sotterranei		
Tipologia		PRGC
RE	Divieto di ogni forma di fertilizzazione azotata	NO
RE	8310: divieto di: - accendere fuochi - asportare e/o danneggiare gli speleotemi - fare scritte e/o incisioni sulle pareti	NO
GA	8130, 8210, 8310: redazione e sottoscrizione di un codice di autoregolamentazione per le associazioni speleologiche ed alpinistiche	NO
GA	8310: interventi di bonifica delle grotte dai rifiuti	NO

FORESTE		
9180* Foreste di versanti, ghiaioni e valloni del <i>Tilio-Acerion</i>		
91E0* Foreste alluvionali di <i>Alnus glutinosa</i> e <i>Fraxinus excelsior</i> (<i>Alno-Padion</i> , <i>Alnion incanae</i> , <i>Salicion albae</i>)		
91K0 Foreste illiriche di <i>Fagus sylvatica</i> (<i>Aremonio-Fagion</i>)		
Allegato: I della Direttiva 92/43/CEE		
Principali caratteristiche		
9180*: forre calcaree con ristagno di aria umida e fresca dove si sviluppano boschi misti (<i>Acer pseudoplatanus</i> , <i>Fraxinus excelsior</i> , <i>Ulmus glabra</i> , <i>Tilia cordata</i>)		
91E0*: foreste alluvionali, ripariali e paludose di <i>Alnus</i> spp., <i>Fraxinus excelsior</i> e <i>Salix</i> spp. presenti lungo i corsi d'acqua o sulle rive dei bacini lacustri e in aree con ristagni idrici non necessariamente collegati alla dinamica fluviale; si sviluppano su suoli alluvionali spesso inondati o nei quali la falda idrica è superficiale		
91K0: foreste di faggio a forte caratterizzazione illirica che crescono su substrati carbonatici da molto primitivi a mediamente evoluti; sono presenti dal piano submontano fino a quello subalpino inferiore dove, nelle Prealpi costituiscono la vegetazione nemorale terminale; sono qui riferite anche le formazioni miste di faggio e carpino nero e quelle con abete rosso dei suoli dolomitici		
Tipologia		PRGC
RE	È vietata la rinnovazione artificiale, se non per specifiche esigenze di ricostituzione/rinaturalizzazione/perpetuazione della compagine arborea da attuare con specie autoctone e coerenti con la composizione dell'habitat	NO
RE	Divieto di eseguire interventi selvicolturali secondo principi diversi dalla selvicoltura naturalistica di cui alla L.R. 9/2007; in vista di un dichiarato rischio di emergenza, si può provvedere all'autorizzazione di interventi o progetti eventualmente in contrasto con tale misura, in ogni caso previa verifica preliminare di significatività dell'incidenza	NO
RE	Divieto di ogni forma di fertilizzazione azotata	NO
RE	91E0*: divieto di interventi di ripulitura dei corsi d'acqua che determinano danneggiamento e/o distruzione dell'habitat; in vista di un dichiarato rischio di emergenza, si può provvedere	NO

	all'autorizzazione di interventi o progetti eventualmente in contrasto con tale misura, in ogni caso previa verifica preliminare di significatività dell'incidenza	
GA	Individuazione di "aree forestali di elevato valore naturalistico" da destinare alla libera evoluzione (art. 67 della L.R. 9/2007)	SI
GA	Prove pilota e sperimentazioni per il controllo e contenimento delle specie erbacee, arbustive e arboree invasive o alloctone	NO
GA	Definizione e applicazione di modelli colturali di riferimento, di trattamenti selvicolturali e di interventi selvicolturali idonei alla rinnovazione e conservazione della perpetuità degli habitat e realizzazione di aree dimostrative/sperimentali permanenti	NO
GA	L'Amministrazione regionale tramite i suoi uffici competenti in materia idraulica segnala al soggetto gestore del Sito situazioni in cui la presenza di habitat boschivi determina condizione di rischio idraulico tali da necessitare interventi preventivi; l'ente gestore del Sito definisce le modalità di intervento e ogni altra azione compensativa atta a garantire la coerenza globale della rete Natura 2000	NO

SIC IT3320014 Torrente Lerada

MISURE DI CONSERVAZIONE PER SPECIE ANIMALI

Oltre alle sotto elencate misure di conservazione per le singole specie valgono le misure individuate per i singoli habitat in cui la specie è potenzialmente presente nel SIC

FALCONIFORMI		
A072 <i>Pernis apivorus</i> (Falco pecchiaiolo)		
A080 <i>Circaetus gallicus</i> (Biancone)		
Allegato: I della Direttiva 2009/147/CE		
Principali esigenze ecologiche		
<i>Pernis apivorus</i> : migratrice regolare e nidificante in Regione; predilige boschi planiziali e foreste con ampie radure; nidifica in boschi con scarso disturbo antropico		
<i>Circaetus gallicus</i> : migratrice regolare e nidificante in Regione; predilige climi caldi e relativamente asciutti, favorevoli ai rettili di cui si ciba, nidifica quasi sempre su alberi		
Tipologia		PRGC
RE	Obbligo di conservazione degli alberi notevoli e delle vecchie siepi, individuati dall'ente gestore del Sito	NO
GA	Mantenimento di aree aperte, quali radure, pascoli e prati da sfalcio all'interno e nei pressi delle aree forestali, anche attraverso attività agrosilvopastorali tradizionali, quali la pastorizia, la monticazione e lo sfalcio	NO
GA	Analisi degli aspetti legati al rilascio in situ delle carcasse degli animali selvatici da parte del Piano di gestione, nel rispetto delle norme sanitarie vigenti	NO
	Habitat in cui la specie è potenzialmente presente nel SIC	
	Acque correnti (cod. 3220, 3240), Formazioni erbose (6510), Ghiaioni (8130), Pareti rocciose (8210), Foreste (cod. 91E0*, 91K0)	

GRUIFORMI		
A122 <i>Crex crex</i> (Re di quaglie)		
Allegato: I della Direttiva 2009/147/CE		
Principali esigenze ecologiche		
Migratrice regolare e nidificante, occupa aree alpine e prealpine fino a quote medie, nidifica al suolo, generalmente in prati regolarmente sfalcati		
Tipologia		PRGC
GA	Creazione di estese zone umide dolci con vegetazione erbacea ben sviluppata e canneti	NO
GA	Applicazione di tecniche di sfalcio poco invasive (sfalcio centrifugo, barra d'involo) in aree di presenza anche potenziale della specie individuate dall'ente gestore del Sito	NO
	Habitat in cui la specie è potenzialmente presente nel SIC	
	Formazioni erbose (6510)	

CAPRIMULGIFORMI		
A224 <i>Caprimulgus europaeus</i> (Succiacapre)		

Allegato: I della Direttiva 2009/147/CE		
Principali esigenze ecologiche		
In Regione è migratore regolare e nidificante al suolo, frequenta ambienti aperti e soleggiati, spesso cespugliati, ma con scarsa o nulla copertura arborea		
Tipologia		PRGC
RE	Divieto di accesso nelle aree idonee alla nidificazione, individuate dall'ente gestore del Sito, limitatamente al periodo riproduttivo	NO
RE	Divieto di eseguire gli interventi di manutenzione ordinaria di cui all'art. 2 della L.R. 16/2002 che non rivestono carattere d'urgenza, nel periodo aprile-agosto	NO
GA	Mantenimento di aree aperte, quali radure, pascoli e prati da sfalcio, anche attraverso attività agrosilvopastorali tradizionali, quali la pastorizia, la monticazione e lo sfalcio	NO
	Habitat in cui la specie è potenzialmente presente nel SIC Acque correnti (cod. 3220, 3240)	

PASSERIFORMI

A246 *Lullula arborea* (Tottavilla)

A338 *Lanius collurio* (Averla piccola)

Allegato: I della Direttiva 2009/147/CE

Principali esigenze ecologiche

Lullula arborea: sedentaria, nidificante, migratrice regolare e svernante in Regione; specie ecotonale, nidifica al suolo, occupa aree di pascolo brado o di coltivazioni estensive, con alternanza di campi, boschetti e filari

Lanius collurio: migratrice regolare e nidificante, localizzata in Regione; occupa aree aperte o semi-aperte, come zone ad agricoltura estensiva, pascoli, praterie arbustate e ampie radure, generalmente soleggiate, calde, prevalentemente asciutte o anche semi-aride

Tipologia		PRGC
GA	Interventi di miglioramento dell'habitat a canneto (<i>Phragmites</i> spp.) quali sfalci finalizzati alla diversificazione strutturale, al ringiovanimento, al mantenimento degli specchi d'acqua liberi, favorendo tagli a rotazione per parcelle ed evitando il taglio a raso	NO
GA	Mantenimento delle formazioni cespugliate e arbustive con dominanza di essenze fruticose	NO
GA	Mantenimento di aree aperte, quali radure, pascoli e prati da sfalcio, anche attraverso attività agrosilvopastorali tradizionali, quali la pastorizia, la monticazione e lo sfalcio	NO
GA	Applicazione di tecniche di sfalcio poco invasive (sfalcio centrifugo, barra d'involo) in aree di presenza anche potenziale della specie, individuate dall'ente gestore del Sito	NO
	Habitat in cui la specie è potenzialmente presente nel SIC Acque correnti (3220), Formazioni erbose (6510)	

LEPIDOTTERI

1065 *Euphydryas aurinia*

Allegato: II della Direttiva 92/43/CEE

Principali esigenze ecologiche

Specie legata a formazioni aperte, dai prati umidi su substrato acido o neutro, alle brughiere e alle praterie su calcare

Tipologia		PRGC
RE	Divieto di qualsiasi forma di cattura o uccisione deliberata di esemplari di tali specie nell'ambiente naturale, salvo provvedimenti di deroga previsti dalle vigenti disposizioni comunitarie, nazionali e regionali	NO
	Habitat in cui la specie è potenzialmente presente nel SIC Formazioni erbose (6510)	

CROSTACEI

1092 *Austropotamobius pallipes* (Gambero di fiume)

Allegato: II e V della Direttiva 92/43/CEE

Principali esigenze ecologiche

Vive in acque dolci correnti, ha abitudini crepuscolari e notturne, è onnivoro

Tipologia		PRGC
RE	Divieto di qualsiasi forma di cattura o uccisione deliberata di esemplari di tali specie nell'ambiente naturale, salvo provvedimenti di deroga previsti dalle vigenti disposizioni comunitarie, nazionali e regionali	NO
GA	Segnalazione dei casi di mortalità anomala all'Ente Tutela Pesca (ETP) ed all'Istituto Zooprofilattico Sperimentale (IZS)	NO
	Habitat in cui la specie è potenzialmente presente nel SIC Acque correnti (3220), Torrenti, ruscelli e rogge di risorgiva con corrente da moderata a forte e fondale prevalentemente ghiaioso o sabbioso	

SALMONIFORMI

1107 *Salmo marmoratus* (Trota marmorata)

Allegato: II della Direttiva 92/43/CEE

Principali esigenze ecologiche

Predilige il tratto medio e medio-superiore dei corsi d'acqua di grande portata, acque limpide, fresche e ben ossigenate con fondali sassosi

Tipologia		PRGC
GA	Definizione da parte del Piano di gestione dei periodi di divieto di pesca nelle zone interessate da programmi specifici di ripopolamento della specie	NO
	Habitat in cui la specie è potenzialmente presente nel SIC Torrenti alpini e prealpini con morfologia a salti e buche e con fondo ghiaioso e ciottoloso	

SCORPENIFORMI

1163 *Cottus gobio* (Scazzone)

Allegato: II della Direttiva 92/43/CEE

Principali esigenze ecologiche













Specie tipica di acque limpide, fresche e ben ossigenate, con temperature non superiori a 14 - 16°C, substrato a ghiaia, ciottoli o roccia

Tipologia		PRGC
-----------	--	------

	Habitat in cui la specie è potenzialmente presente nel SIC Acque correnti (3220), Acque prive di vegetazione con fondo ciottoloso del tratto montano e di media pianura dei fiumi alpini	
--	---	--

ANURI		
1193 <i>Bombina variegata</i> (Ululone dal ventre giallo)		
Allegato: II e IV della Direttiva 92/43/CEE		
Principali esigenze ecologiche Specie prevalentemente diurna che frequenta ambienti acquatici vari come torrenti e ruscelli a debole corrente, piccole pozze, laghetti, vasche e talvolta anche abbeveratoi, dove l'acqua è generalmente poco profonda; è più comune nelle aree collinari o pedemontane, localmente presente in pianura ed eccezionalmente oltre i 1500 m		
Tipologia		PRGC
RE	Divieto di introdurre pesci ed altri predatori acquatici nei siti riproduttivi individuati dall'ente gestore del Sito	NO
GA	Segnalazione dei casi di mortalità anomala ai Musei di storia naturale ed all'Istituto Zooprofilattico Sperimentale (IZS)	NO
GA	Interventi di ripristino delle zone umide e creazione di nuovi quartieri riproduttivi	NO
	Habitat in cui la specie è potenzialmente presente nel SIC Acque correnti (3220, 3240), Raccolte d'acqua anche temporanee	

CARNIVORI		
1354* <i>Ursus arctos</i> (Orso bruno)		
Allegato: II e IV della Direttiva 92/43/CEE		
Principali esigenze ecologiche Frequenta aree boschive ad elevata produttività di frutti; ha necessità di ampie aree caratterizzate da un elevato grado di diversità ambientale, disponibilità di fonti alimentari e di siti idonei all'ibernazione		
Tipologia		PRGC
RE	Divieto di caccia con cane da ferma e da seguita nei SIC o parte di essi in cui è comprovata la presenza di aree di svernamento-letargo, individuate dall'ente gestore del Sito, dal 30 novembre a fine stagione venatoria	NO
RE	Divieto di attività forestali nelle aree di potenziale svernamento-letargo, individuate dall'ente gestore del Sito, limitatamente al periodo di svernamento-letargo	NO
GA	Mantenimento delle zone di ecotono, di radure ed aree ad ericacee negli habitat forestali; attività selvicolturali tese a favorire la presenza di parti relativamente giovani e poco dense (<70 anni)	NO
GA	Destruutturazione di sentieri esistenti	NO
	Habitat in cui la specie è potenzialmente presente nel SIC Foreste (9180*, 91K0)	

-  Confine del Sito di Importanza Comunitaria - SIC
-  Confine di Stato
-  Confine comunale
- Carta degli Habitat Natura 2000
-  3220 Fiumi alpini con vegetazione riparia erbacea
-  3240 Fiumi alpini con vegetazione riparia legnosa a Salix eleagnos
-  6510 Praterie magre da fieno a bassa altitudine (Alopecurus pratensis, Sangisorba officinalis)
-  8130 Ghiaioni del Mediterraneo occidentale e termofili
-  8310 Grotte non ancora sfruttate a livello turistico
-  8210 Pareti rocciose calcaree con vegetazione casmofitica
-  9180* Foreste di versanti, ghiaioni e valloni del Tilio-Acerion
-  91E0* Foreste alluvionali di Alnus glutinosa e Fraxinus excelsior (Alno-Padion, Alnion incanae, Salicion albae)
-  91K0 Foreste illiriche di Fagus sylvatica (Aremonio-Fagion)

