

SERVIZIO BIODIVERSITA'

Misure di conservazione sito-specifiche del sito Natura 2000 IT3320006 "Conca di Fusine"

Allegato C Carta di localizzazione della Misura RE "Divieto di utilizzo di munizionamento a pallini di piombo"

che sostituisce l'Allegato A della DGR 726/2013 con riferimento specifico alla relativa carta sub Allegato 3h



Luglio 2021

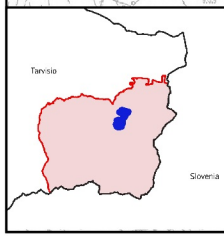
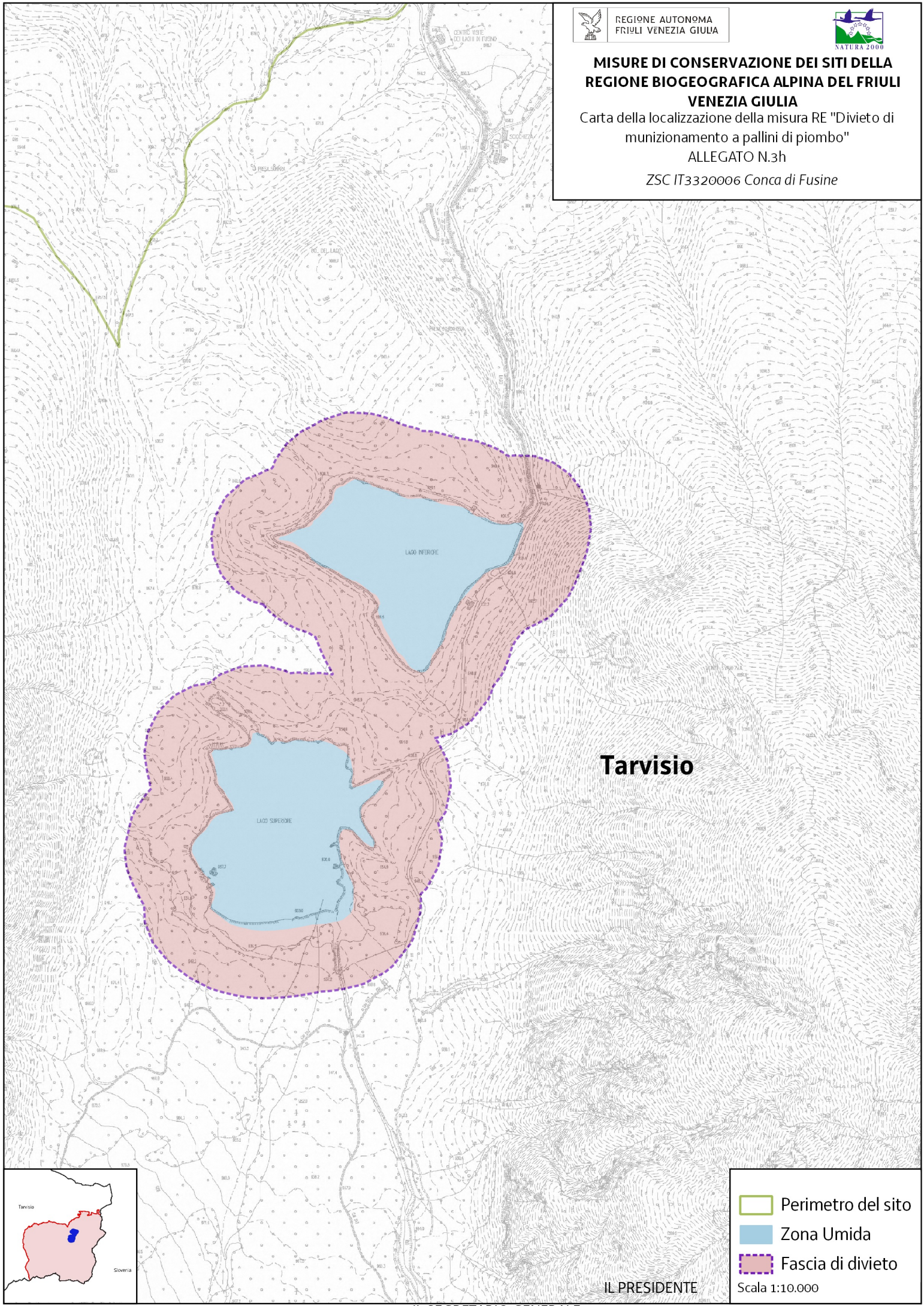





**MISURE DI CONSERVAZIONE DEI SITI DELLA
REGIONE BIOGEOGRAFICA ALPINA DEL FRIULI
VENEZIA GIULIA**

Carta della localizzazione della misura RE "Divieto di
munizionamento a pallini di piombo"

ALLEGATO N.3h

ZSC IT3320006 Conca di Fusine



-  Perimetro del sito
 -  Zona Umida
 -  Fascia di divieto
- Scala 1:10.000

IL PRESIDENTE

IL SEGRETARIO GENERALE