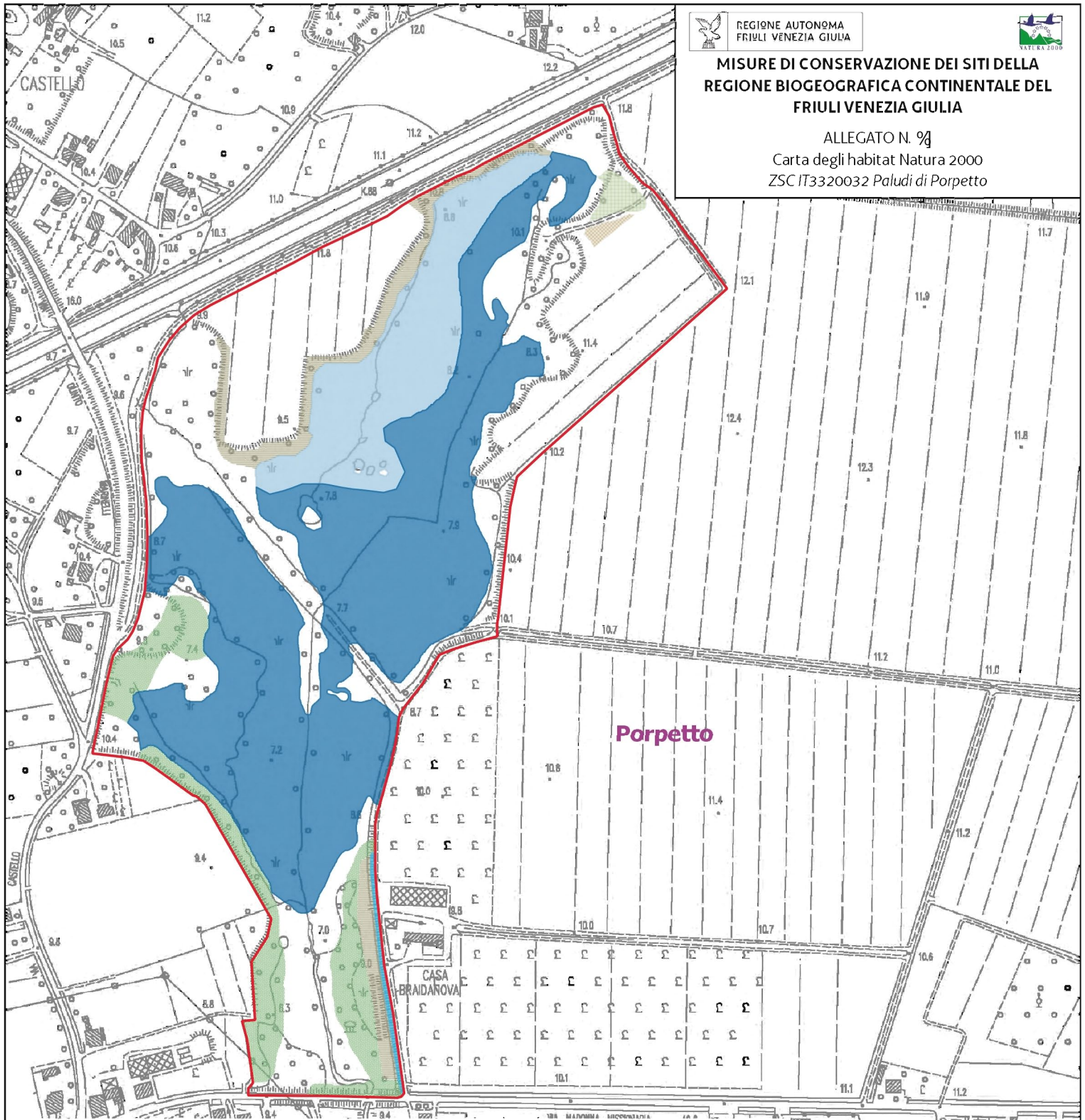













MISURE DI CONSERVAZIONE DEI SITI DELLA
REGIONE BIOGEOGRAFICA CONTINENTALE DEL
FRIULI VENEZIA GIULIA

ALLEGATO N. 9
Carta degli habitat Natura 2000
ZSC IT320032 Paludi di Porpetto



-  Confine comunale
-  Confine Zona Speciale di Conservazione - ZSC

Carta degli habitat Natura 2000

-  3150 Laghi eutrofici naturali con vegetazione del Magnopotamion o Hydrocharition
-  62A0 Formazioni erbose secche della regione submediterranea orientale (*Scorzoneratalia villosae*)
-  6430 Bordure planiziali, montane e alpine di megaforbie idrofile
-  7210* Paludi calcaree con *Cladium mariscus* e specie del *Caricion davallianae*
-  7230 Torbiere basse alcaline
-  91E0* Foreste alluvionali di *Alnus glutinosa* e *Fraxinus excelsior* (*Alno-Padion*, *Alnion incanae*, *Salicion albae*)
-  91LO Querceti di rovere illirici (*Erythronio-Carpinion*)

0 100 200 300 400 500 m



Scala 1:5.000