
































-  Confine comunale
-  Confine provinciale
-  Confine Zona Speciale di Conservazione - ZSC

- Carta degli habitat Natura 2000
-  1310 Vegetazione annua pioniera a Salicornia e altre specie delle zone fangose e sabbiose
 -  7220* Sorgenti pietrificanti con formazione di tufi (Cratoneurion)
 -  8210 Pareti rocciose calcaree con vegetazione casmofitica
 -  8310 Grotte non ancora sfruttate a livello turistico
 -  1110 Banchi di sabbia a debole copertura permanente di acqua marina
 -  1140 Distese fangose o sabbiose emergenti durante la bassa marea
 -  1150* Lagune costiere
 -  1210 Vegetazione annua delle linee di deposito marine
 -  1310 Vegetazione annua pioniera a Salicornia e altre specie delle zone fangose e sabbiose
 -  1320 Prati di Spartina (Spartinion maritimae)
 -  1410 Pascoli inondati mediterranei (Juncetalia maritim)
 -  1420 Praterie e fruticeti alofili mediterranei e termo-atlantici (Sarcocornietea fruticosi)

-  3140 Acque oligomesotrofe calcaree con vegetazione bentica di Chara spp.
-  3150 Laghi eutrofici naturali con vegetazione del Magnopotamion o Hydrocharition
-  3260 Fiumi delle pianure e montani con vegetazione del Ranunculion fluitantis e Callitriche- Batrachion.
-  4030 Lande secche europee
-  5130 Formazioni a Juniperus communis su lande o prati calcicoli
-  6110* Formazioni erbose rupicole calcicole o basofile dell'Alyso- Sedion albi
-  62A0 Formazioni erbose secche della regione submediterranea orientale (Scorzonetalia villosae)
-  6510 Praterie magre da fieno a bassa altitudine (Alopecurus pratensis, Sanguisorba officinalis)
-  8130 Ghiaioni del Mediterraneo occidentale e termofili
-  8210 Pareti rocciose calcaree con vegetazione casmofitica
-  8240* Pavimenti calcarei
-  91E0* Foreste alluvionali di Alnus glutinosa e Fraxinus excelsior (Alno-Padion, Alnion incanae, Salicion albae)
-  91Fo Foreste miste riparie di grandi fiumi a Quercus robur, Ulmus laevis e Ulmus minor, Fraxinus excelsior o Fraxinus angustifolia (Ulmion minoris)
-  91Lo Querceti di rovere illirici (Erythronio-Carpinion)
-  92A0 Foreste a galleria di Salix alba e Populus alba
-  9340 Foreste di Quercus ilex e Quercus rotundifolia

