

# Piano di Gestione

## Siti Natura 2000 Alpi Carniche

### **SIC IT3320004**

# **Monte Auernig e Monte Corona**

## **Schede delle Azioni**

**S.A.R.A.**

Sistema aree regionali ambientali



RE1 .....	5
RE11 .....	7
RE25 .....	9
RE26 .....	11
RE33 .....	13
RE37 .....	15
RE49 .....	16
RE82 .....	18
RE84 .....	20
RE88 .....	22
RE93 .....	24
RE105.....	26
RE106.....	28
RE107.....	30
RE108.....	32
GA6 .....	34
GA9 .....	36
GA11 .....	38
GA22 .....	40
GA26 .....	42
GA49 .....	44
GA50 .....	46
GA53 .....	48
GA56 .....	50
GA61 .....	52
GA81 .....	54
GA82 .....	56
GA83 .....	58
GA85 .....	60
IN2 .....	62
IN7 .....	64
IN11 .....	66
IN12 .....	68
IN13 .....	70
IN14 .....	72
IN15 .....	74
IN16 .....	76
IN18 .....	78
IN20 .....	80
IN21 .....	82
MR8 .....	84
MR11.....	86
MR14.....	88
MR15.....	90
MR16.....	92

MR17.....94  
MR18.....96  
MR19.....98  
MR21.....100  
MR22.....102  
MR23.....104  
MR28.....106  
MR29.....108  
PD1 .....110  
PD6 .....112  
PD7 .....114  
PD10.....116  
PD12.....118

## SIC IT3320004 "Monti Auernig e Corona"

RE1

Divieto di realizzazione ex novo di viabilità forestale su superfici ritenute di pregio ecologico-naturalistico individuabili negli habitat 6110\* Formazioni erbose calcicole rupicole o basofile dell'*Alyso-Sedion albi*, 6230\* Formazioni erbose a *Nardus*, ricche di specie, su substrato siliceo delle zone montane, 7110\* Torbiere alte attive, 7140 Torbiere di transizione e instabili, 7230 Torbiere basse alcaline, 7220\* Sorgenti pietrificanti con formazione di travertino (*Cratoneurion*), 8240\* Pavimenti calcarei.

### Relazioni con le Misure di Conservazione dell'area Biogeografica Alpina

La misura MSC viene confermata

### Asse

- 4 Tutela, riequilibrio ecologico e miglioramento dei boschi della fascia montana
- 5 Conservazione dei galliformi alpini

### Obiettivi specifici

- 4a Conservazione degli habitat forestali e gestione selvicolturale
- 4b Conservazione delle specie degli habitat boschivi e dei pascoli e prati montani
- 5a Minimizzazione dei fattori di pressione

### Habitat target

6230 \*Praterie a *Nardus*, ricche di specie, su substrato siliceo delle zone montane, 7110 \*Torbiere alte, 7140 Torbiere di transizione e instabili

### Specie target

Nessuno

### Categorie socio-economiche coinvolte

Progettisti, gestione selvicolturale

### Localizzazione



### Descrizione

Questa misura prevede il divieto di realizzare nuove strade forestale su porzioni di territorio occupate da alcuni habitat di interesse comunitario rari e da altri habitat che in contesto montano sono molto rari. Nello specifico sono considerati i nardeti montani (6230), le torbiere (7110 e 7140). Il divieto verrà automaticamente esteso agli altri habitat presenti nel titolo della stessa che potranno essere individuati anche in analisi successive.

### Indicatori di stato

Nessuno

### Note

Nessuna

## SIC IT3320004 "Monti Auernig e Corona"

**RE11**

Manutenzione delle linee di trasporto aeree ed interrate. Le manutenzioni di linee di trasporto aeree e interrate (cavidotti, elettrodotti, oleodotti) andranno realizzate nel periodo compreso tra il primo di luglio e la fine di settembre, ad esclusione degli interventi di urgenza che potranno essere realizzati in qualsiasi momento

### Relazioni con le Misure di Conservazione dell'area Biogeografica Alpina

La misura MSC viene confermata

### Asse

### Obiettivi specifici

### Habitat target

Nessuno

### Specie target

Teriofauna, Avifauna, Erpetofauna

### Categorie socio-economiche coinvolte

Ente gestore del sito

### Localizzazione

### Descrizione

Le attività connesse con le manutenzioni di linee di trasporto aeree e interrato generano un disturbo nei confronti dell'avifauna in fase di nidificazione e possono comportare attività di movimento terra mettendo a rischio la sopravvivenza di entità erpetofaunistiche in fase di latenza invernale. Limitando ad un periodo circoscritto la finestra temporale in cui eseguire tali interventi si abbassa notevolmente il rischio di produrre impatti significativi nei confronti di specie d'interesse comunitario.

#### **Indicatori di stato**

#### **Note**



## SIC IT3320004 "Monti Auernig e Corona"

**RE25**

Obbligo di parere di compatibilità dell'Ente Gestore per le attività organizzate legate alla fruizione turistica o agonistica che implicano l'uso di mezzi motorizzati o flusso ingente di persone. Per afflusso ingente si intende un raggruppamento superiore alle 200 unità, in relazione al tipo di evento e alle aree coinvolte. Il numero viene determinato sulla base delle presenze dell'anno precedente o, in assenza di queste, su stime motivate.

### Relazioni con le Misure di Conservazione dell'area Biogeografica Alpina

La misura MSC viene contestualizzata

### Asse

5 Conservazione dei galliformi alpini  
6 Conservazione dei grandi carnivori e dei predatori  
7 Sensibilizzazione e valorizzazione per un turismo sostenibile

### Obiettivi specifici

5a Minimizzazione dei fattori di pressione

### Habitat target

Non definiti

### Specie target

Non definite

### Categorie socio-economiche coinvolte

Amministrazioni località, Associazione sportive, Organizzatori di eventi

### Localizzazione

L'azione vale per tutto il sito

### Descrizione

Questa misura introduce il parere di compatibilità per alcune categorie di eventi ripetuti negli anni o sporadici che prevedono ingente afflusso di partecipanti e/o spettatori. La declinazione della misura regionale prevede delle soglie di afflusso e delle indicazioni su specifici eventi.

La soglia di partecipanti previsti per gli eventi viene definita in 200 persone se privi di accesso con mezzi motorizzati (esclusi di servizio) all'interno del sito che non siano aree di parcheggio già previste. Se è previsto un afflusso di mezzi motorizzati autonomi questa soglia scende a 100 partecipanti.

Le manifestazioni effettuate ogni anno nel medesimo periodo, percorso e modalità di sviluppo richiedono tale parere di compatibilità solo una volta.

Richiedono parere di compatibilità anche le manifestazioni che si svolgono al margine esterno del Sito, ma che possono indurre disturbo all'interno del sito stesso.

### Indicatori di stato

Numero di eventi effettuati, numero di effetti sottoposti a valutazione di incidenza.

### Note

Sarebbe opportuno sempre considerare anche eventuali effetti cumulativi di più eventi vicini nel tempo e nello spazio

## SIC IT3320004 "Monti Auernig e Corona"

<b>RE26</b>	Prescrizioni per il progetto di ripristino di ampliamenti di cave esistenti e riapertura di quelle dismesse
-------------	---

Relazioni con le Misure di Conservazione dell'area Biogeografica Alpina
La misura MCS viene contestualizzata

Asse
3 Tutela, riequilibrio ecologico e miglioramento dei fondo valle e dei boschi della fascia montana

Obiettivi specifici
3c Conservazione delle specie degli habitat boschivi e dei pascoli e prati di bassa quota

Habitat target
Nessuno

Specie target
Nessuno

Categorie socio-economiche coinvolte
Attività estrattive

Localizzazione

Descrizione
-------------

Nell'ampliamento o riapertura di cave viene sempre individuato come principale problema quello del danno arrecato al paesaggio circostante la cava e per questo anche gli interventi di ripristino post estrazione vengono pensati e progettati per cancellare o ridurre sensibilmente l'effetto visivo negativo dello scavo soprattutto per quelli effettuati in parete. All'interno della ZPS invece tali aree estrattive possono diventare adeguate nicchie per la nidificazione di avifauna di interesse comunitario o per la creazione ex novo di habitat particolari quali quelli umidi. Quindi nel progetto di ripristino devono essere presi in considerazione i seguenti punti:

- in caso di scavo in versante a parete prevedere se possibile il rilascio di cigli o nicchie utili alla nidificazione di rapaci e strigiformi
- nei piazzali/platee alla base dello scavo con ristagni idrici prevedere se possibile la realizzazione di piccoli specchi d'acqua o di habitat umidi.
- in caso di pareti di scavo molto ripide valutare la possibilità di rilasciare la parete senza ripristini vegetazionali.
- nei piazzali/platee alla base dello scavo privilegiare il mantenimento di alcuni cumuli di materiale detritico sia di piccole che di grandi dimensioni, che rivestono un ruolo importante per i rettili.

#### Indicatori di stato

Creazione nuovi habitat e nidificazione in aree ex cava.

#### Note

## SIC IT3320004 "Monti Auernig e Corona"

**RE33**

Divieto dell'uso di fertilizzanti chimici, prodotti fitosanitari, ammendanti e di spargimento liquami o altre sostanze organiche entro una fascia di rispetto dall'habitat di 10 m, per formazioni erbose naturali e seminaturali.

### Relazioni con le Misure di Conservazione dell'area Biogeografica Alpina

La misura MSC viene contestualizzata

### Asse

2 Tutela e riequilibrio del sistema subalpino e degli alpeggi

### Obiettivi specifici

2b Miglioramento della gestione estensiva degli alpeggi

### Habitat target

6150 Formazioni erbose boreo-alpine silicee  
6170 Formazioni erbose calcicole alpine e subalpine  
6230 \*Praterie a Nardus, ricche di specie, su substrato siliceo delle zone montane

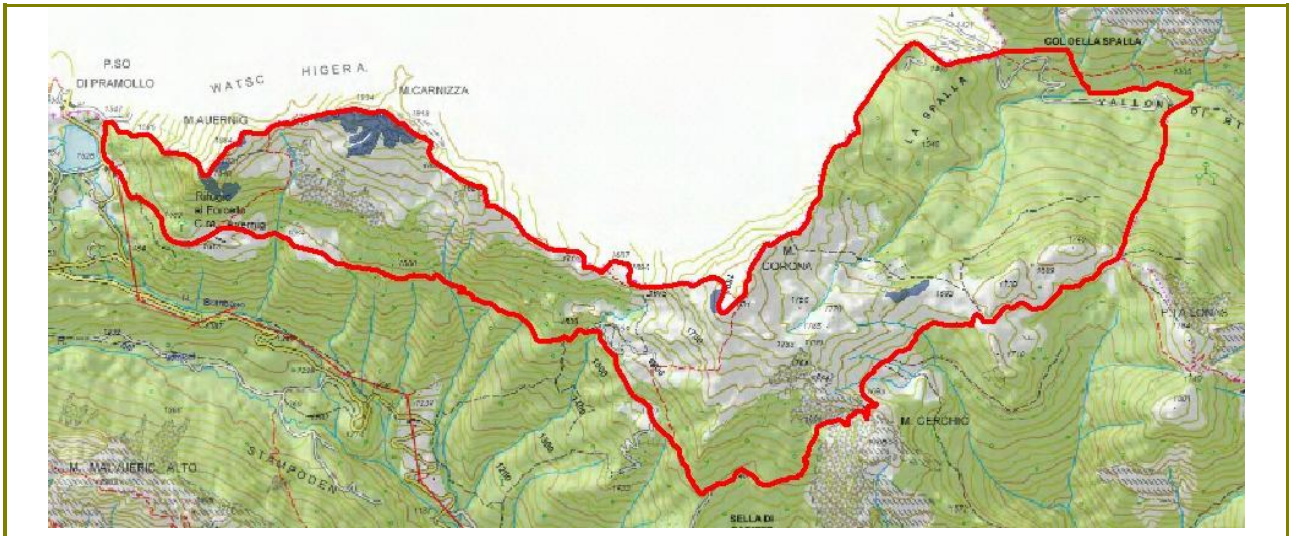
### Specie target

Nessuno

### Categorie socio-economiche coinvolte

Agricoltori e gestori dei pascoli alpini e delle malghe

### Localizzazione



### Descrizione

Con la misura si intende preservare dalla modifica negativa habitat caratterizzati da una elevata sensibilità ai nutrienti ed ai trattamenti agronomici.

### Indicatori di stato

Superficie complessiva habitat 6150 e 6170 e 6230

### Note

La misura è collegata con azioni di gestione attiva ( GA26 ), incentivazioni (IN16) e programmi didattici (PD 6)

## SIC IT3320004 "Monti Auernig e Corona"

RE37

Divieto di realizzazione di nuova sentieristica ufficiale e percorsi di fruizione turistico-ricreativa.

### Relazioni con le Misure di Conservazione dell'area Biogeografica Alpina

La misura MSC viene sostituita

### Asse

5 – Conservazione dei galliformi alpini

6 – Conservazione dei grandi carnivori e dei predatori

### Obiettivi specifici

5a – Minimizzazione dei fattori di pressione

### Habitat target

### Specie target

Avifauna, Teriofauna

### Categorie socio-economiche coinvolte

Ente gestore del sito, Cai, Amministrazioni locali

### Localizzazione

### Descrizione

La realizzazione di nuova sentieristica può provocare un aumento generico del disturbo in siti normalmente non frequentati ed aumentare il livello di frammentazione delle aree relativamente tranquille. Questo fatto si ripercuote negativamente sulle specie più elusive e maggiormente sensibili al disturbo come *Ursus arctos*, *Lynx lynx*, *Tetrao urogallus*.

### Indicatori di stato

### Note



REGIONE AUTONOMA  
FRIULI VENEZIA GIULIA



Fondo europeo agricolo  
per lo sviluppo rurale:  
l'Europa investe nelle zone rurali



## SIC IT3320004 "Monti Auernig e Corona"

RE49

Divieto di attività cinofila (addestramento ed allenamento, gare e prove cinofile) così come definita dal Regolamento di attuazione n. 301 della L.R. 14/2007, nel periodo compreso tra il 1 febbraio ed il 31 luglio.

### Relazioni con le Misure di Conservazione dell'area Biogeografica Alpina

La Misura MSC viene confermata

### Asse

### Obiettivi specifici

### Habitat target

### Specie target

*Tetrao tetrix*, *Lagopus mutus*, *Tetrao urogallus*, *Bonasa bonasia*, *Alectoris graeca*, *Crex crex*

### Categorie socio-economiche coinvolte

Ente gestore del sito, Gruppo cinofilo friulano, Istituti di gestione venatoria

### Localizzazione



--

<b>Descrizione</b>
--------------------

L'azione prevede una limitazione delle attività cinofile nel periodo riproduttivo di alcune specie avifaunistiche target, al fine di contenere eventuali fonti di disturbo legate a queste attività.
--

<b>Indicatori di stato</b>
----------------------------

--

<b>Note</b>
-------------

--

## SIC IT3320004 "Monti Auernig e Corona"

<b>RE82</b>	Interdizione al pascolo nelle torbiere e laghetti alpini individuati in cartografia
-------------	---

### Relazioni con le Misure di Conservazione dell'area Biogeografica Alpina

Misura inserita
-----------------

### Asse

1 Conservazione e miglioramento delle torbiere 2 Tutela e riequilibrio del sistema subalpino e degli alpeggi
---

### Obiettivi specifici

1a Conservazione e miglioramento delle torbiere di alta quota 2b Miglioramento della gestione estensiva degli alpeggi
--

### Habitat target

7110 *Torbiere alte, 7140 Torbiere di transizione e instabili
---

### Specie target

Non definite
--------------

### Categorie socio-economiche coinvolte

Ente Gestore, Pastori
-----------------------

### Localizzazione

--



### Descrizione

Nel sito sono presenti numerose torbiere che rappresentano habitat di interesse e sensibili ad eventuale calpestamento. Per questo motivo si prevede la loro esclusione dal pascolamento. Tale azione non si applica alle diverse pozze di alpeggio. Le modalità più adatte per impedire tale azione può essere modulata e definiti di volta in volta anche sulla base delle esigenze e caratteristiche locali (quindi staccionate, recinzioni elettriche, controllo diretto,..etc.).

### Indicatori di stato

Superfici lineari delle sponde dei laghetti salvaguardati. Stato di conservazione delle torbiere (MR28)

### Note

## SIC IT3320004 "Monti Auernig e Corona"

**RE84**

Regolamentazione delle utilizzazioni forestali per evitare/ridurre il possibile disturbo all'avifauna di interesse comunitario nidificante all'interno dei boschi .

### Relazioni con le Misure di Conservazione dell'area Biogeografica Alpina

Nessuna

### Asse

4 Tutela, riequilibrio ecologico e miglioramento dei boschi della fascia montana

### Obiettivi specifici

4b Conservazione delle specie degli habitat boschivi e dei pascoli e prati montani

### Habitat target

### Specie target

Tetrao urugallus, Bonasia bonasia, Aegolius funereus, Glaucidium passerinum, Bubo Bubo, Dryocopus martius, Picoides tridactylus, Picus canus, Pernis apivorus

### Categorie socio-economiche coinvolte

Proprietari dei boschi, imprese boschive

### Localizzazione

### Descrizione

Per le utilizzazioni boschive in ambito ZPS viene posta una maggiore attenzione per il rispetto dei periodi sensibili all'avifauna nidificante in bosco. A seconda del livello autorizzativo richiesto per il taglio, come individuato da Regolamento forestale, si possono presentare tre situazioni:

- Taglio senza autorizzazione né dichiarazione (comma a art 11 Regolamento forestale vigente) questi tagli non potranno essere eseguiti nel periodo tra 01 marzo e 30 giugno. Nel caso in cui sia necessario procedere comunque al taglio in tale periodo dovrà essere effettuato un sopralluogo da personale qualificato che verifichi l'assenza di piante/aree utili alle specie di interesse comunitario. Entrerà in vigore dal quarto anno dall'attivazione del Piano di gestione per permettere una migliore diffusione della norma alla popolazione residente.
- Taglio con dichiarazione di taglio (comma b art 11 Regolamento forestale vigente) predisposizione della dichiarazione di taglio ed invio allo IAF (Ispettorato Agricoltura e Foreste) competente il quale determina, a seconda dell'area e del periodo in cui viene eseguito il taglio, la necessità o meno di effettuare un sopralluogo con personale qualificato per verificare l'assenza di piante/aree utili alle specie di interesse comunitario.
- Taglio con PRFA (Progetto di riqualificazione forestale ambientale, art 9 Regolamento forestale vigente) per la redazione del PRFA dovrà essere sempre eseguito preliminarmente al taglio un sopralluogo con personale qualificato che verifichi l'assenza di piante/aree utili alle specie di interesse comunitario. Se dal sopralluogo risultano presenti queste aree/piante utili, le utilizzazioni non potranno essere svolte nel periodo compreso fra il 1° di marzo e il 30 giugno.

L'area del sopralluogo comprende oltre che tutta l'area dell'intervento anche la fascia perimetrale per una distanza di 100 metri. In presenza di accertate aree riproduttive (zone di nidificazione o di allevamento della covata) del gallo cedrone, le utilizzazioni sono ugualmente precluse nel periodo compreso fra il 1° marzo e il 30 giugno, fino a una distanza di 100 metri dall'area ritenuta sensibile. Tale distanza vale anche per le linee di eventuale esbosco o di avvicinamento all'area di utilizzazione con mezzi motorizzati che avvenga al di fuori della viabilità silvo pastorale.

### Indicatori di stato

Andamento della consistenza e distribuzione delle specie target

### Note

## SIC IT3320004 "Monti Auernig e Corona"

**RE88**

Nella costruzione di nuove strade forestali andrà realizzata nelle adiacenze della pista stessa, ma non in contiguità con essa, una radura di 1000 metri quadrati ogni 1000 metri lineari di strada, tranne che nei tratti con pendenza di versante superiore a 50°

### Relazioni con le Misure di Conservazione dell'area Biogeografica Alpina

La misura MSC viene sostituita

### Asse

- 4 – Tutela, riequilibrio e miglioramento ecologico dei fondo valle e dei boschi della fascia montana
- 5 – Conservazione dei galliformi alpini
- 6 – Conservazione dei grandi carnivori e dei predatori

### Obiettivi specifici

- 4b - Conservazione delle specie degli habitat boschivi e dei pascoli e prati montani
- 5b – Gestione dell'habitat
- 6b – Azioni di gestione

### Habitat target

### Specie target

*Tetrao urogallus, Bonasa bonasia, Aegolius funereus, Glauclidium passerinum, Ursus arctos*

### Categorie socio-economiche coinvolte

Operatori forestali, ditte boschive, proprietari boschivi

### Localizzazione



#### Descrizione

L'obiettivo di quest'azione è quello di creare all'interno del bosco situazioni ambientali idonee a differenti specie target. Le radure potranno essere realizzate nelle vicinanze della strada, ma non in contiguità con essa e non potranno essere adibite a deposito legname, attrezzi, macchinari o avere la funzione di piazzole di manovra.

#### Indicatori di stato

Numero di radure realizzate

#### Note

Questa misura si associa alla misura IN21

## SIC IT3320004 "Monti Auernig e Corona"

RE93

Divieto di posizionamento di siti di foraggiamento sui seguenti habitat: 6150, 6170, 6230, 6510

### Relazioni con le Misure di Conservazione dell'area Biogeografica Alpina

La misura MSC viene contestualizzata

### Asse

- 3 Tutela dei sistemi rupestri e delle fasce alpine e nivali
- 4 Tutela, riequilibrio ecologico e miglioramento dei boschi della fascia montana

### Obiettivi specifici

- 3b Conservazione delle specie tipicamente alpine
- 4a Conservazione degli habitat forestali e gestione selvicolturale
- 4b Conservazione delle specie degli habitat boschivi e dei pascoli e prati montani

### Habitat target

6150 Praterie silicee alpine e boreali, 6170 Praterie calcaree alpine e subalpine, 6230 \*Praterie a *Nardus*, ricche di specie, su substrato siliceo delle zone montane, 6510 Prati da sfalcio di bassa quota (*Alopecurus pratensis*, *Sanguisorba officinalis*)

### Specie target

Non definite

### Categorie socio-economiche coinvolte

Istituti di gestione venatoria

### Localizzazione





### Descrizione

Questa misura si propone di ridurre la concentrazione di individui di *Sus scrofa* in habitat sensibili. Infatti questa specie spesso crea notevoli danni alla cotica erbacea ben strutturata, e nel caso di siti di foraggiamento questo degrado viene incrementato anche da eccessiva concentrazione e calpestio.

### Indicatori di stato

Censimento dei principali siti di foraggiamento

### Note

## SIC IT3320004 "Monti Auernig e Corona"

<b>RE105</b>	Divieto di ricovero notturno dei greggi ovinu nelle aree di cresta e nelle torbiere indicate in cartografia
--------------	---

### Relazioni con le Misure di Conservazione dell'area Biogeografica Alpina

Misura inserita
-----------------

### Asse

1 Conservazione e miglioramento delle torbiere 2 Tutela e riequilibrio del sistema subalpino e degli alpeggi
---

### Obiettivi specifici

1a Conservazione e miglioramento delle torbiere di alta quota 2b Miglioramento della gestione estensiva degli alpeggi
--

### Habitat target

4060 Brughiere alpine e boreali, 6150 Praterie silicee alpine e boreali, 6170 Praterie calcaree alpine e subalpine, 6230 *Praterie a <i>Nardus</i> , ricche di specie, su substrato siliceo delle zone montane, 7110 *Torbiere alte, 7140 Torbiere di transizione e instabili
---

### Specie target

Non definite
--------------

### Categorie socio-economiche coinvolte

Ente gestore, Pastori
-----------------------

### Localizzazione

--



### Descrizione

Lo stazionamento notturno di greggi di numero significativo pecore induce una significativa concentrazione che porta ad un forte calpestio e aumento di deiezioni su superfici ridotte. Per questo motivo sono state individuate alcune aree sensibili che corrispondono ad alcune creste e alle aree direttamente adiacenti dove queste elevate concentrazioni possono arrecare una totale degradazione degli habitat prativi e brughiere esistenti. Anche se legato a fenomeni molto meno diffusi il divieto di ricovero notturno su torbiere che rappresentano habitat molto sensibili sia all'eccessivo calpestio che al rilascio di deiezioni.

Nel caso delle perimetrazioni delle creste e di alcuni passi, vista la difficoltà ad individuare linee territoriali precise sarà cura dell'Ente gestore posizionare elementi che segnalino tali perimetri.

### Indicatori di stato

Individuazione di aree fortemente degradate dal ricovero notturno, stato di conservazione degli habitat nei ricoveri notturni, Stato di conservazione delle torbiere (MR28)

### Note

## SIC IT3320004 "Monti Auernig e Corona"

**RE106**

Divieto di pascolo e transito con greggi ovini superiori alle 200 unità in data antecedente al 20 di giugno nelle aree indicate in cartografia

### Relazioni con le Misure di Conservazione dell'area Biogeografica Alpina

La misura MSC viene sostituita

### Asse

5 – Conservazione dei galliformi alpini

### Obiettivi specifici

5a - Minimizzazione dei fattori di pressione

### Habitat target

### Specie target

*Tetrao tetrix*, *Lagopus mutus*, *Alectoris graeca*

### Categorie socio-economiche coinvolte

Ente gestore del sito, zootecnia, pastori

### Localizzazione



#### Descrizione

Quest'azione è finalizzata tutelare alcuni siti riproduttivi delle specie *Lagopus mutus*, *Tetrao tetrix*, *Alectoris graeca*, dal rischio di perdita di nidi per calpestio.

#### Indicatori di stato

#### Note

A questa misura si associa la misure RE38

## SIC IT3320004 "Monti Auernig e Corona"

**RE107**

Predisposizione da parte di ciascun gestore di greggi a prevalenza di ovini di una relazione preventiva di transumanza contenente numero di capi, percorso con la data presunta di partenza, destinazione, durata prevista, punti di stazionamento notturno.  
A fine stagione relazione consuntiva con indicazione puntuale del numero di capi transitati e le date di partenza ed arrivo.

### Relazioni con le Misure di Conservazione dell'area Biogeografica Alpina

La misura MSC viene trasformata da GA a RE

#### Asse

2 Tutela e riequilibrio del sistema subalpino e degli alpeggi

#### Obiettivi specifici

2b Miglioramento della gestione estensiva degli alpeggi

#### Habitat target

Nessuno

#### Specie target


Nessuno

#### Categorie socio-economiche coinvolte

Agricoltori e gestori dei greggi a prevalenza di ovini

#### Localizzazione

Tutta l' area



#### **Descrizione**

Con la misura si intende controllare possibili effetti negativi dei greggi ovini transumanti le cui attività possono derivare da aziende o conduzioni non locali. In particolare si intende avere il quadro della situazione dei transiti in relazione ad alcune specie faunistiche e ad alcuni periodi particolarmente sensibili.

#### **Indicatori di stato**

Numero complessivo di greggi transitati

#### **Note**

La documentazione viene acquisita dall'Ente gestore e soggetta a verifica periodica.



REGIONE AUTONOMA  
FRIULI VENEZIA GIULIA



Fondo europeo agricolo  
per lo sviluppo rurale:  
l'Europa investe nelle zone rurali



## SIC IT3320004 "Monti Auernig e Corona"

**RE108**

Realizzazione di interventi di rinaturazione e ripristino mediante l'utilizzo di tecniche di restauro ecologico soprattutto attraverso l'uso di specie autoctone adatte al sito e di fiorime derivante dalle attività agricole del luogo.

### Relazioni con le Misure di Conservazione dell'area Biogeografica Alpina

La misura MSC viene trasformata da GA a RE

### Asse

- 2 Tutela e riequilibrio del sistema subalpino e degli alpeggi
- 4 Tutela, riequilibrio ecologico e miglioramento dei fondo valle e dei boschi della fascia montana

### Obiettivi specifici

### Habitat target

Nessuno

### Specie target

Nessuno

### Categorie socio-economiche coinvolte

Enti attuatori di opere, proprietari pubblici o privati

### Localizzazione



Tutta l' area

#### Descrizione

Con la misura si intende controllare la possibile introduzione di piante alloctone, migliorare le azioni di ripristino dei luoghi, in maggiore coerenza con gli habitat di pregio presenti nell'ambito, a seguito di interventi di nuova realizzazione di infrastrutture o di difesa idrogeologica, favorendo l'utilizzo di specie adatte al sito derivanti da attività agricole legate all'alpeggio ed alla conduzione dei prati da parte delle aziende agricole presenti nelle comunità più prossime al sito.

#### Indicatori di stato

Superfici ripristinate in coerenza con la misura rispetto alle superfici totali oggetto di ripristino vegetazionale

#### Note

La misura è collegata con incentivazioni (IN17)



REGIONE AUTONOMA  
FRIULI VENEZIA GIULIA



Fondo europeo agricolo  
per lo sviluppo rurale:  
l'Europa investe nelle zone rurali



## SIC IT3320004 "Monti Auernig e Corona"

**GA6**

Creazione e mantenimento delle pozze di abbeverata in condizione idonea a garantire la funzione zootecnica e naturalistica.

### Relazioni con le Misure di Conservazione dell'area Biogeografica Alpina

La Misura MSC viene confermata

### Asse

2 Tutela e riequilibrio del sistema subalpino e degli alpeggi

### Obiettivi specifici

2b Miglioramento della gestione estensiva degli alpeggi

### Habitat target

3150 Laghi naturali eutrofici con vegetazione di Magnopotamion o Hydrocharition

### Specie target

Varie

### Categorie socio-economiche coinvolte

Enti attuatori di opere, proprietari pubblici o privati di aree a pascolo e malghe

### Localizzazione



### Descrizione

La misura prevede il mantenimento e l'aumento del numero delle pozze d'alpeggio di piccole dimensioni. Queste sono caratterizzate da una notevole ricchezza di funzioni per i cicli riproduttivi e trofici di numerose specie. La coesistenza con la funzione di servizio alla zootecnia viene mantenuta soprattutto grazie alle modalità di pascolamento estensivo presenti nel sito. La creazione di nuove pozze permette l'abbassamento del livello di utilizzo nelle aree nelle quali sono presenti con miglioramento delle qualità per l'uso zootecnico e la diminuzione del disturbo alle specie animali e vegetali che si possono instaurare. Per interventi di superficie inferiore a 100 metri quadrati con movimenti di terra inferiori a 15 metri cubi comportanti semplice modellazione e compattazione del fondo con terreno limoso-argilloso non sono previste particolari autorizzazioni.

### Indicatori di stato

Numero totale di pozze con funzioni zootecniche e naturalistiche coesistenti

### Note

Azione collegata con incentivi IN2

## SIC IT3320004 "Monti Auernig e Corona"

**GA9**

Riduzione del numero di assegnati alle Riserve di caccia proporzionalmente alla quantità di territorio delle stesse incluso nella Rete Natura 2000

### Relazioni con le Misure di Conservazione dell'area Biogeografica Alpina

La misura MSC viene confermata

### Asse

- 5 – Conservazione dei galliformi alpini
- 6 – Conservazione dei grandi carnivori e dei predatori

### Obiettivi specifici

- 5a - Minimizzazione dei fattori di pressione
- 6b – Azioni di gestione

### Habitat target

### Specie target

Avifauna, Teriofauna

### Categorie socio-economiche coinvolte

Amministrazione regionale, istituti di gestione venatoria

### Localizzazione



### Descrizione

Questa misura è stata concepita per abbassare il disturbo generico derivante dalla fruizione venatoria e mira ad abbassare la densità di cacciatori sul territorio. Vengono individuate le seguenti percentuali di riduzione del numero di soci assegnati alle Riserve in relazione alla quantità di territorio incluso in Rete Natura 2000.

Percentuale di territorio incluso in Rete Natura2000	Riduzione percentuale dei soci
0-25%	5%
25-50%	10%
50-75%	15%
75-100%	20%

### Indicatori di stato

--

### Note

--

## SIC IT3320004 "Monti Auernig e Corona"

**GA11**

Definizione da parte dell'ente gestore del Sito, in accordo con gli enti cui è assegnata la funzione della gestione del patrimonio faunistico o floristico, di:

- specie alloctone e invasive e delle aree oggetto di eradicazione/contenimento;
- aree in cui, a seguito del contrasto alle specie alloctone, sia opportuno o necessario provvedere con interventi di restocking;
- progetti/azioni di rafforzamento delle popolazioni esistenti o di reintroduzione per specie vegetali o animali di interesse conservazionistico;
- programmi di eradicazione progressiva di specie alloctone che mettano a rischio la conservazione di fauna o flora autoctone.

### Relazioni con le Misure di Conservazione dell'area Biogeografica Alpina

La misura MSC viene confermata

### Asse

1 – Tutela e riequilibrio dei corsi d'acqua, dei laghetti e delle torbiere

### Obiettivi specifici

1a - Conservazione e miglioramento delle torbiere di alta quota

### Habitat target

### Specie target

### Categorie socio-economiche coinvolte

Ente gestore del sito

### Localizzazione

--

<b>Descrizione</b>
--------------------

Questa misura viene mantenuta nell'eventualità che futuri monitoraggi mettano in evidenza la presenza di specie alloctone o non naturalmente presenti in siti non ancora sufficientemente indagati.
---

<b>Indicatori di stato</b>
----------------------------

--

<b>Note</b>
-------------

--

## SIC IT3320004 "Monti Auernig e Corona"

<b>GA22</b>	Mantenimento o ampliamento delle brughiere e diradamento delle specie arboreo/arbustive
-------------	---

### Relazioni con le Misure di Conservazione dell'area Biogeografica Alpina

La Misura MSC viene confermata
--------------------------------

### Asse

2 Tutela e riequilibrio del sistema subalpino e degli alpeggi 5 Conservazione dei galliformi alpini
--

### Obiettivi specifici

2a Riequilibrio fra i pascoli, le brughiere, mughete e ontanete a ontano verde 2d Conservazione e miglioramento di Wulfenia carinthiaca 5b Gestione dell'habitat
--

### Habitat target

4060 Brughiere alpine e boreali
---------------------------------

### Specie target

Non definite
--------------

### Categorie socio-economiche coinvolte

Ente gestore e privati
------------------------

### Localizzazione

--





### Descrizione

Le dinamiche di abbandono portano ad un cambiamento nelle dinamiche e nei rapporti degli habitat e questo induce anche una banalizzazione e semplificazione del sistema ecologico, che svantaggia anche specie animali e vegetali. Nello specifico si assiste alla progressiva scomparsa di prati e brughiere alle quote montane dove arbusti ed alberi tendono a prendere sopravvento. Si ritiene opportuno nel tempo prevedere un controllo di questo fenomeno attraverso appositi interventi di controllo ad esempio dell'ontano verde e dei salici montani (*Salix caprea*, *Salix montana*). In cartografia sono riportate alcune aree preferenziali, ma non prescrittive, dove effettuare tali interventi.

### Indicatori di stato

Superfici sottoposte a recupero della brughiere, biomassa legnosa asportata

### Note

## SIC IT3320004 "Monti Auernig e Corona"

**GA26**

Mantenimento delle attività agrosilvopastorali tradizionali (pascolo bovino, ovino od ovino estensivo) con carichi di pascolamento e modalità da consentire il mantenimento di habitat di interesse comunitario

### Relazioni con le Misure di Conservazione dell'area Biogeografica Alpina

La misura MSC viene confermata

### Asse

2 Tutela e riequilibrio del sistema subalpino e degli alpeggi

### Obiettivi specifici

2a Riequilibrio fra i pascoli, le brughiere, mughete e ontanete a ontano verde  
2b Miglioramento della gestione estensiva degli alpeggi  
2c Conservazione delle specie legate alle attività agrosilvopastorali di tipo tradizionale

### Habitat target

6150 Formazioni erbose boreo-alpine silicee  
6170 Formazioni erbose calcicole alpine e subalpine  
6230 \*Praterie a Nardus, ricche di specie, su substrato siliceo delle zone montane

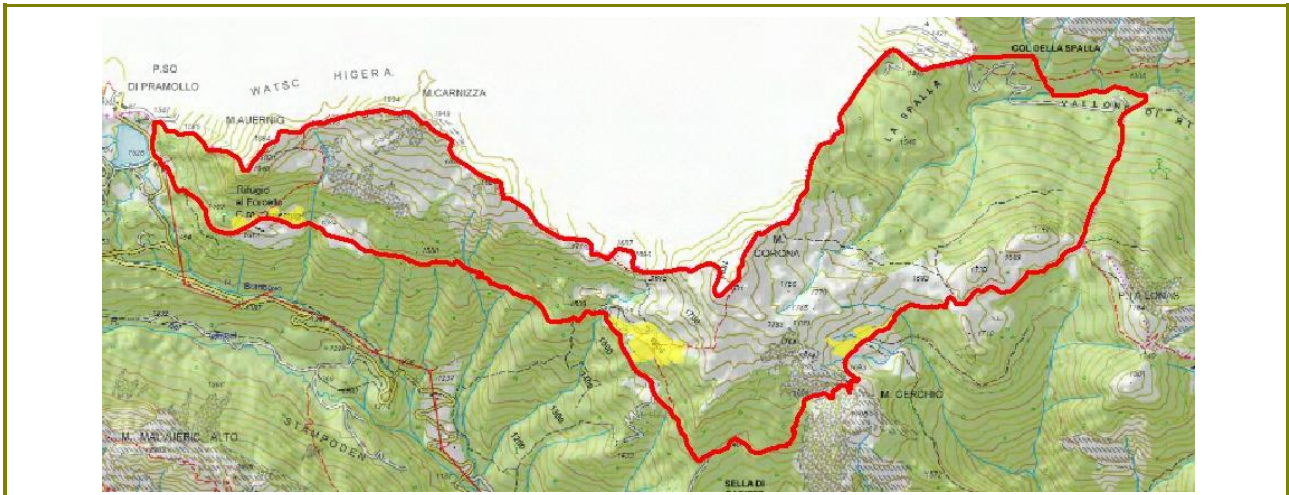
### Specie target

Varie legate alle formazioni erbose naturali e seminaturali

### Categorie socio-economiche coinvolte

Proprietari pubblici o privati di aree a pascolo e malghe, agricoltori e gestori dei pascoli alpini e delle malghe

### Localizzazione



### Descrizione

La misura prevede il proseguimento di alcune attività zootecniche che permettono il mantenimento di alcuni habitat seminaturali. Per la conduzione si prevede un carico compreso tra 0,2 e 0,5 UBA/ettaro ed il controllo delle superfici di utilizzazione mediante i sistemi adatti alla specie. In presenza di piano di pascolamento approvato dall'ente gestore possono essere definite diverse condizioni che in ogni caso devono prevedere il mantenimento in buone condizioni dell'habitat.

### Indicatori di stato

Presenza ed estensione di superfici con danni da iperpascolamento (rottura del cotico)  
 Presenza di superfici con aumento delle specie nitrofile e aumento delle formazioni a brughiera, arbusteto o neoformazioni boschive

### Note

L'azione risulta oggetto anche di incentivazioni (IN16, IN17)

## SIC IT3320004 "Monti Auernig e Corona"

**GA49**

Creazione e mantenimento di aree aperte e spazi ecotonali nelle formazioni arbustive subalpine e nei lariceti secondari

### Relazioni con le Misure di Conservazione dell'area Biogeografica Alpina

La misura MSC viene contestualizzata

### Asse

2 – Tutela e riequilibrio del sistema subalpino e degli alpeggi  
5 – Conservazione dei galliformi alpini

### Obiettivi specifici

2a - Riequilibrio fra i pascoli, le brughiere, mughete e ontanete a ontano verde  
5b – Gestione dell'habitat

### Habitat target

### Specie target

*Tetrao tetrix, Tetrao urogallus, Bonasa bonasia*

### Categorie socio-economiche coinvolte

Agricoltura e zootecnia, istituti di gestione venatoria

### Localizzazione



### Descrizione

Questa misura di gestione attiva è finalizzata al recupero di habitat idonei alla nidificazione ed all'allevamento delle covate per la specie fagiano di monte (*Tetrao tetrix*) e secondariamente gallo cedrone (*Tetrao urogallus*) e francolino di monte (*Bonasa bonasia*). L'obiettivo è quello di ridurre lo sviluppo delle formazioni arbustive (*Alnus* sp., *Rhododendron* sp., *Salix* sp.) ed i lariceti secondari che si sviluppano sui pascoli abbandonati o in fase di abbandono.

### Indicatori di stato

Ha interessati dagli interventi

### Note

Le cartografie sono indicative degli ambiti in cui gli interventi hanno maggior significato, ma non hanno carattere prescrittivo. Questa misura è connessa alle misure IN11, IN12, IN16, IN18

## SIC IT3320004 "Monti Auernig e Corona"

**GA50**

Ripristino di aree a pascolo in fase di imboschimento spontaneo in aree ecotonali, sfalcio dei prati e mantenimento dei pascoli e praterie secondarie

### Relazioni con le Misure di Conservazione dell'area Biogeografica Alpina

La misura MSC viene contestualizzata

### Asse

- 2 – Tutela e riequilibrio del sistema subalpino e degli alpeggi
- 4 – Tutela, riequilibrio e miglioramento ecologico dei fondo valle e dei boschi della fascia montana
- 5 – Conservazione dei galliformi alpini

### Obiettivi specifici

- 2a - Riequilibrio fra i pascoli, le brughiere, mughete e ontanete a ontano verde
- 4b - Conservazione delle specie degli habitat boschivi e dei pascoli e prati montani
- 5b – Gestione dell'habitat

### Habitat target


### Specie target

*Alectoris graeca*

### Categorie socio-economiche coinvolte

Agricoltura e zootecnia, istituti di gestione venatoria

### Localizzazione



#### Descrizione

Questa misura di gestione attiva è finalizzata al recupero di habitat idonei alla nidificazione ed all'allevamento delle covate per la specie coturnice (*Alectoris graeca*). L'obiettivo è quello di ridurre lo sviluppo delle formazioni arbustive (*Alnus* sp., *Rhododendron* sp., *Salix* sp.) che si sviluppano sui pascoli abbandonati e mantenere i pascoli esistenti ed i prati da sfalcio di fondovalle .

#### Indicatori di stato

Ha di superficie interessata dagli interventi

#### Note

Le cartografie sono indicative degli ambiti in cui gli interventi hanno maggior significato, ma non hanno carattere prescrittivo. Questa misura è connessa alle misure IN11, IN12, IN16, IN18

## SIC IT3320004 "Monti Auernig e Corona"

**GA53**

Mantenimento dei nuclei di formazioni cespugliate e arbustive per favorire la biodiversità in aree a netta prevalenza di vegetazione erbacea seminaturali

### Relazioni con le Misure di Conservazione dell'area Biogeografica Alpina

La misura MSC viene contestualizzata

### Asse

2 Tutela e riequilibrio del sistema subalpino e degli alpeggi

### Obiettivi specifici

2a Riequilibrio fra i pascoli, le brughiere, mughete e ontanete a ontano verde

2b Miglioramento della gestione estensiva degli alpeggi

2c Conservazione delle specie legate alle attività agrosilvopastorali di tipo tradizionale

### Habitat target

### Specie target

Galliformi e Passeriformi

### Categorie socio-economiche coinvolte

Proprietari pubblici o privati di aree a pascolo e malghe, agricoltori e gestori dei pascoli alpini e delle malghe

### Localizzazione





### Descrizione

La misura prevede il mantenimento di nuclei di vegetazione arbustiva o arborea nelle aree più ampie e più produttive delle malghe di maggiore dimensione con abbondanza di vegetazioni dei pascoli d'alpeggio su suoli ricchi dominati da *Poa alpina* e *Poa supina* (Habitat PM4 -FVG ). In presenza di vaste aree a vegetazione erbosa il singolo nucleo con di vegetazione con volume tridimensionale rappresenta una importante stazione per il rifugio di numerose specie animali legate alle praterie , soprattutto in presenza di attività di pascolamento attiva .

### Indicatori di stato

Presenza ed estensione di nuclei arbustivi o arborei su superficie a prateria per singolo comparto malghivo o di pascolamento

### Note

L'azione, per la sua importanza risulta oggetto anche di azione regolamentare specifica RE77



REGIONE AUTONOMA  
FRIULI VENEZIA GIULIA



Fondo europeo agricolo  
per lo sviluppo rurale:  
l'Europa investe nelle zone rurali



## SIC IT3320004 "Monti Auernig e Corona"

**GA56**

Mantenimento di aree aperte, quali radure, pascoli e prati da sfalcio, anche attraverso attività agrosilvopastorali tradizionali, quali la pastorizia, la monticazione e lo sfalcio

### Relazioni con le Misure di Conservazione dell'area Biogeografica Alpina

La misura MSC viene confermata

### Asse

2 Tutela e riequilibrio del sistema subalpino e degli alpeggi

### Obiettivi specifici

2a Riequilibrio fra i pascoli, le brughiere, mughete e ontanete a ontano verde

2c Conservazione delle specie legate alle attività agrosilvopastorali di tipo tradizionale

nessuno

### Specie target

Galliformi e Passeriformi

### Categorie socio-economiche coinvolte

Proprietari pubblici o privati, agricoltori e gestori di prati e pascoli, conduttori di aziende zootecniche.

### Localizzazione



--

Descrizione
-------------

La misura prevede il mantenimento della vegetazione erbacea in aree ex prative o pascolive in abbandono. Viene previsto l'utilizzo di sistemi di contenimento della vegetazione arborea od arbustiva con metodi agronomici tradizionali o con il pascolamento anche attraverso specie diverse.
---

Indicatori di stato
---------------------

Superficie mantenuta a vegetazione erbacea prevalente
---

Note
------

L'azione, per la sua importanza risulta oggetto anche di azione incentivante
--

## SIC IT3320004 "Monti Auernig e Corona"

<b>GA61</b>	Mantenimento delle aree a pascolo bovino
-------------	--

### Relazioni con le Misure di Conservazione dell'area Biogeografica Alpina

La misura MSC viene confermata
--------------------------------

### Asse

2 – Tutela e riequilibrio del sistema subalpino e degli alpeggi
---

### Obiettivi specifici

2a - Conservazione delle specie legate alle attività agrosilvopastorali di tipo tradizionale
--

### Habitat target

--

### Specie target

<i>Euphydryas aurinia</i>
---------------------------

### Categorie socio-economiche coinvolte

Agricoltura e zootecnia
-------------------------

### Localizzazione

--

#### Descrizione

Questa misura di gestione attiva è finalizzata al mantenimento di habitat idonei alla specie *Euphydryas aurinia*

#### Indicatori di stato

Ha di superficie di pascolo bovino

#### Note

Questa misura è connessa alle misure IN12, IN15, IN16, IN18

## SIC IT3320004 "Monti Auernig e Corona"

<b>GA81</b>	Controllo delle specie nitrofile nel pascolo ( <i>Rumex</i> , <i>Deschampsia</i> , <i>Urtica</i> , etc.)
-------------	--

### Relazioni con le Misure di Conservazione dell'area Biogeografica Alpina

Misura inserita
-----------------

### Asse

2 Tutela e riequilibrio del sistema subalpino e degli alpeggi
---

### Obiettivi specifici

2b Miglioramento della gestione estensiva degli alpeggi 2c Conservazione delle specie legate alle attività agrosilvopastorali di tipo tradizionale
---

### Habitat target

Nessuno
---------

### Specie target

Non definite
--------------

### Categorie socio-economiche coinvolte

Amministrazioni pubbliche e privati
-------------------------------------

### Localizzazione

--

### Descrizione

Questa misura indica la necessità di intervenire per migliorare la qualità di alcuni pascoli favorendo il contenimento delle specie nitrofile. L'azione si può concretizzare con diversi interventi a seconda del tipo di infestante presente:

-Utilizzazioni tempestive e successivo sfalcio per controllare *Rumex alpinus*.

Taglio dei fusti fiorali prima della disseminazione per il controllo di *Cirsium eriophorum*, *Carduus carlinaefolius* e *Veratrum album/lobelianum*.

Sfalcio ripetuto e allontanamento della biomassa nelle aree con *Urtica dioica*.

### Indicatori di stato

Superfici interessate dal controllo delle specie nitrofile

### Note

## ZPS IT3321001 "Alpi carniche"

<b>GA82</b>	Recupero e realizzazione di pozze d'alpeggio
-------------	--

### Relazioni con le Misure di Conservazione dell'area Biogeografica Alpina

Misura inserita
-----------------

### Asse

2 – Tutela e riequilibrio del sistema subalpino e degli alpeggi
---

### Obiettivi specifici

2a - Conservazione delle specie legate alle attività agrosilvopastorali di tipo tradizionale
--

### Habitat target

--

### Specie target

<i>Bombina variegata</i>
--------------------------

### Categorie socio-economiche coinvolte

Agricoltura e zootecnia
-------------------------

### Localizzazione

--



#### Descrizione

Questa misura di gestione attiva è finalizzata al mantenimento ed alla creazione di habitat idonei alla riproduzione della specie *Bombina variegata* e di altre specie di Anfibi. Le pozze andranno recuperate in periodi idonei, tali da non compromettere in modo significativo la riproduzione di specie eventualmente presenti (1 agosto – 15 settembre). Il fondo delle pozze sarà di tipo naturale, consolidato con il calpestio del bestiame. Eventuali progetti specifici potranno prevedere pozze in cemento.

#### Indicatori di stato

Numero di pozze ripristinate o realizzate.

#### Note

Questa misura è connessa alla misura IN2

## SIC IT3320004 "Monti Auernig e Corona"

**GA83**

Riduzione dell'apporto di fertilizzanti nei pascoli in particolare per gli apporti di deiezioni sottoforma di liquami

### Relazioni con le Misure di Conservazione dell'area Biogeografica Alpina

La misura viene inserita

### Asse

2 Tutela e riequilibrio del sistema subalpino e degli alpeggi

### Obiettivi specifici

2a Riequilibrio fra i pascoli, le brughiere, mughete e ontanete a ontano verde

2c Conservazione delle specie legate alle attività agrosilvopastorali di tipo tradizionale

### Habitat target

### Specie target

nessuna

### Categorie socio-economiche coinvolte

Proprietari pubblici e conduttori di aziende zootecniche. Proprietari pubblici o privati di aree a pascolo e malghe, agricoltori e gestori dei pascoli alpini e delle malghe

### Localizzazione



### Descrizione

La misura prevede linee guida per l'utilizzo dei pascoli caratterizzati da Vegetazioni dei Pascoli d'alpeggio su suoli ricchi dominati da Poa alpina e Poa supina (Habitat PM4 -FVG )con con diminuzione delle quantità di deiezioni distribuite sulle singole superfici con diminuzione del quantitativo unitario di apporti e modifica delle modalità di distribuzione

### Indicatori di stato

Quantità per unità di superficie effettivamente distribuita.

### Note

## SIC IT3320004 "Monti Auernig e Corona"

<b>GA85</b>	Manutenzione della rete sentieristica
-------------	---------------------------------------

### Relazioni con le Misure di Conservazione dell'area Biogeografica Alpina

Misura inserita
-----------------

### Asse

5 Conservazione dei galliformi alpini 7 Sensibilizzazione e valorizzazione per un turismo sostenibile
--

### Obiettivi specifici

5a Minimizzazione dei fattori di pressione
--

### Habitat target

Non definiti
--------------

### Specie target

Non definite
--------------

### Categorie socio-economiche coinvolte

Ente Gestore, CAI
-------------------

### Localizzazione

--

Descrizione
-------------

La manutenzione ordinaria della rete sentieri va effettuata preferibilmente fra il 1 luglio e il 15 settembre per non interferire con la fauna
--

Indicatori di stato
---------------------

Nessuno
---------

Note
------

## SIC IT3320004 "Monti Auernig e Corona"

IN2

Incentivi per il ripristino e la manutenzione di piccoli ambienti umidi (pozze di alpeggio, abbeveratoi, stagni ...)

### Relazioni con le Misure di Conservazione dell'area Biogeografica Alpina

La misura MSC viene confermata

### Asse

2 – Tutela e riequilibrio del sistema subalpino e degli alpeggi

### Obiettivi specifici

2c - Conservazione delle specie legate alle attività agrosilvopastorali di tipo tradizionale

### Habitat target

### Specie target

*Erpetofauna*

### Categorie socio-economiche coinvolte

Agricoltura e zootecnia

### Localizzazione

### Descrizione

Lo scopo di questa misura è di incentivare gli interventi previsti dalla misura GA82 .

#### Indicatori di stato

Numero di pozze ripristinate o realizzate.

#### Note

Questa misura è connessa alla misura GA82

## SIC IT3320004 "Monti Auernig e Corona"

IN7

Incentivi per la riduzione dell'impatto veicolare nei confronti della fauna

### Relazioni con le Misure di Conservazione dell'area Biogeografica Alpina

La misura MSC viene confermata

### Asse

6 – Conservazione dei grandi carnivori e dei predatori

### Obiettivi specifici

6b - Azioni di gestione

### Habitat target

### Specie target

*Ursus arctos*, *Lynx lynx*, *Felis silvestris*

### Categorie socio-economiche coinvolte

Amministrazioni comunali

### Localizzazione



### Descrizione

Lo scopo di questa misura è di incentivare gli interventi finalizzati a prevenire il rischio di impatti veicolari nei confronti della fauna. Tali interventi sono riconducibili al posizionamento di dissuasori di velocità, posizionamento di catarifrangenti, interventi di riduzione del bosco ai margini delle strade sino a 20 metri dagli stessi.

### Indicatori di stato

### Note



REGIONE AUTONOMA  
FRIULI VENEZIA GIULIA



Fondo europeo agricolo  
per lo sviluppo rurale:  
l'Europa investe nelle zone rurali



## SIC IT3320004 "Monti Auernig e Corona"

**IN11**

Incentivi per il mantenimento e la gestione di superfici a prato e pascolo

### Relazioni con le Misure di Conservazione dell'area Biogeografica Alpina

La misura MSC viene confermata

### Asse

- 2 Tutela e riequilibrio del sistema subalpino e degli alpeggi
- 4 Tutela, riequilibrio ecologico e miglioramento dei fondo valle e dei boschi della fascia montana

### Obiettivi specifici

- 2a Riequilibrio fra i pascoli, le brughiere, mughete e ontanete a ontano verde
- 2b Miglioramento della gestione estensiva degli alpeggi
- 2c Conservazione delle specie legate alle attività agrosilvopastorali di tipo tradizionale
- 4c Conservazione delle specie degli habitat boschivi e dei pascoli montani

### Habitat target

Tutti gli habitat erbosi seminaturali

### Specie target

Varie legate alle formazioni erbose seminaturali

### Categorie socio-economiche coinvolte

Proprietari pubblici e privati di fondi agricoli e aree prative, agricoltori e gestori di prati e pascoli montani

### Localizzazione



--

Descrizione
-------------

Tenuto conto dell'importanza della gestione attiva di prati e pascoli per la conservazione degli habitat seminaturali anche come habitat di specie, ,la misura prevede l'incentivo per il proseguimento delle attività di sfalcio o di pascolamento secondo i diversi programmi finanziari che potranno essere approvati.
---

Indicatori di stato
---------------------

Superfici oggetto di gestione attiva
--------------------------------------

Note
------

La misura risulta collegata con varie GA
--

## SIC IT3320004 "Monti Auernig e Corona"

**IN12**

Incentivi per l'utilizzo di sistemi mobili per (anche elettrici) per il controllo delle aree di pascolamento

### Relazioni con le Misure di Conservazione dell'area Biogeografica Alpina

La misura viene inserita

### Asse

2 Tutela e riequilibrio del sistema subalpino e degli alpeggi

### Obiettivi specifici

2a Riequilibrio fra i pascoli, le brughiere, mughete e ontanete a ontano verde  
2b Miglioramento della gestione estensiva degli alpeggi  
2c Conservazione delle specie legate alle attività agrosilvopastorali di tipo tradizionale

### Habitat target

habitat erbosi seminaturali montani e alpini

### Specie target

Varie legate alle formazioni erbose seminaturali montane e alpine

### Categorie socio-economiche coinvolte

Proprietari pubblici e privati di pascoli, agricoltori e gestori di pascoli montani

### Localizzazione



### Descrizione

Tenuto conto dell'importanza della gestione attiva dei pascoli con modalità estensive, il controllo della localizzazione delle mandrie risulta particolarmente importante anche in presenza ridotta di personale. IL metodo risulta di semplice applicazione ma di notevole efficacia per la gestione degli habitat in sintonia con la funzione zootecnica.

### Indicatori di stato

Superfici oggetto di controllo con fettuccciamento

### Note

La misura risulta collegata con varie GA

## SIC IT3320004 "Monti Auernig e Corona"

<b>IN13</b>	Incentivazione per il pascolo controllato nelle brughiere a rododendro e nei lariceti secondari
-------------	---

### Relazioni con le Misure di Conservazione dell'area Biogeografica Alpina

La misura MSC viene sostituita

### Asse

5 – Conservazione dei galliformi alpini

### Obiettivi specifici

5b - Gestione dell'habitat

### Habitat target

### Specie target

*Tetrao tetrix, Terao urogallus, Bonasa bonasia*

### Categorie socio-economiche coinvolte

Agricoltura e zootecnia

### Localizzazione

### Descrizione

Lo scopo di questa misura è di incentivare gli interventi finalizzati ricreare habitat idonei alla nidificazione ed allevamento delle covate delle specie target. Le attività incentivate sono quelle definite dalle misure GA49, GA56; GA80 in qui vengono definite idonee modalità d'intervento per il recupero di habitat di specie utilizzando il pascolo degli animali domestici.

### Indicatori di stato

### Note

Questa misura è legata alle seguenti misure GA49, GA56; GA80 ed è logicamente connessa con gli incentivi proposti dalle misure IN12, IN15; IN16, IN18



REGIONE AUTONOMA  
FRIULI VENEZIA GIULIA



Fondo europeo agricolo  
per lo sviluppo rurale:  
l'Europa investe nelle zone rurali



## SIC IT3320004 "Monti Auernig e Corona"

**IN14**

Incentivi per la realizzazione di aree a maggiore diversità vegetale all'interno delle aree più vaste di habitat PM4 in presenza di prevalenza assoluta di specie erbacee mediante rilascio o propagazione di soggetti o nuclei di specie arboree arbustive o cespugliose adatte al sito.

### Relazioni con le Misure di Conservazione dell'area Biogeografica Alpina

Misura inserita

#### Asse

2 Tutela e riequilibrio del sistema subalpino e degli alpeggi

#### Obiettivi specifici

2a Riequilibrio fra i pascoli, le brughiere, mughete e ontanete a ontano verde  
2b Miglioramento della gestione estensiva degli alpeggi  
2c Conservazione delle specie legate alle attività agrosilvopastorali di tipo tradizionale

#### Habitat target

#### Specie target

Varie legate alle formazioni erbose naturali e seminaturali

#### Categorie socio-economiche coinvolte

Proprietari pubblici o privati di aree a pascolo e malghe, agricoltori e gestori dei pascoli alpini e delle malghe

#### Localizzazione





### Descrizione

La misura prevede il mantenimento di nuclei di vegetazione arbustiva o arborea nelle aree più ampie e più produttive delle malghe di maggiore dimensione. con Vegetazioni dei Pascoli d'alpeggio su suoli ricchi dominati da Poa alpina e Poa supina (Habitat PM4 -FVG )

In presenza di vaste aree a vegetazione erbosa il singolo nucleo con di vegetazione con volume tridimensionale rappresenta una importante stazione per il rifugio di numerose specie animali legate alle praterie , soprattutto in presenza di attività di pascolamento attiva .

### Indicatori di stato

Estensione dei nuclei arbustivi o arborei su superficie a prateria per singolo comparto malghivo o di pscolamento

### Note

L'azione risulta oggetto anche di azione GA53

## SIC IT3320004 "Monti Auernig e Corona"

**IN15**

Incentivi per la redazioni di Piani di Pascolamento che tenendo conto delle esigenze zootecniche perseguano gli obiettivi del Piano di gestione e favoriscano il controllo delle vegetazioni nitrofile o infestanti e delle neocolonizzazioni arboree

### Relazioni con le Misure di Conservazione dell'area Biogeografica Alpina

Misura inserita

#### Asse

2 Tutela e riequilibrio del sistema subalpino e degli alpeggi

#### Obiettivi specifici

2a Riequilibrio fra i pascoli, le brughiere, mughete e ontanete a ontano verde

2b Miglioramento della gestione estensiva degli alpeggi

2c Conservazione delle specie legate alle attività agrosilvopastorali di tipo tradizionale

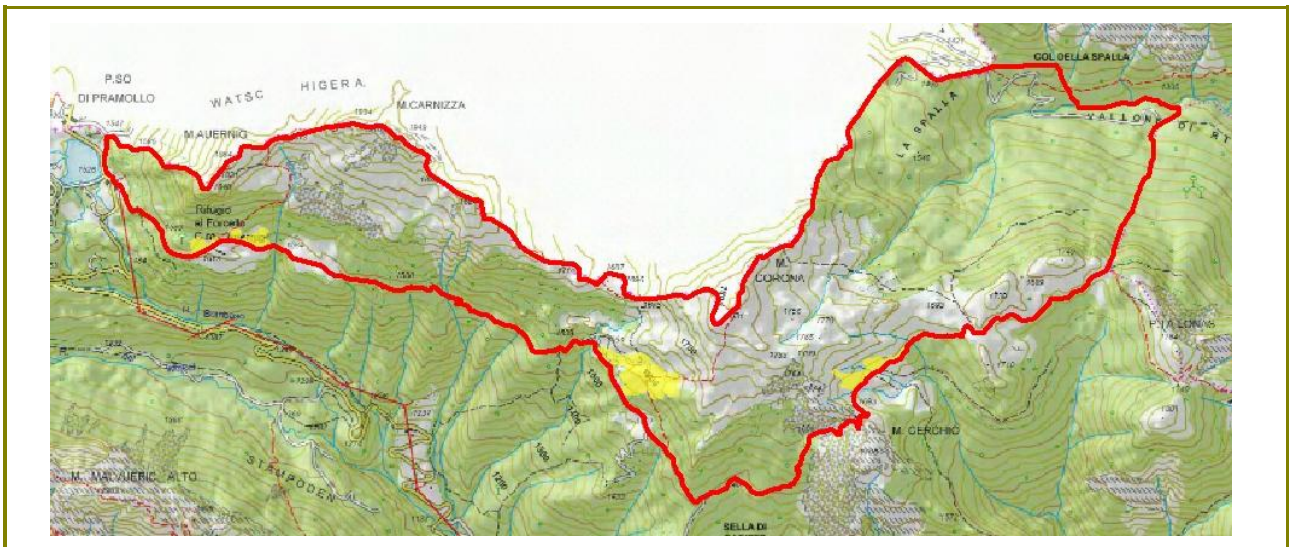
#### Habitat target

#### Specie target

#### Categorie socio-economiche coinvolte

Proprietari pubblici o privati di aree a pascolo e malghe, agricoltori e gestori dei pascoli alpini e delle malghe

#### Localizzazione



### Descrizione

La misura prevede l'incentivazione della redazione del Piano di Pascolamento che persegue le finalità del Piano di gestione .

Può trattarsi di piano o programma aziendale il quale, oltre ad una analisi di dettaglio della situazione pabulare ed alle indicazioni di carattere zootecnico deve comunque contenere esplicitamente le modalità di conduzione e di contenimento degli animali al fine di conseguire la conservazione degli habitat di interesse comunitario e di aumentare la superfici delle formazioni erbacee.

All'ente gestore compete l'approvazione e la verifica delle azioni proposte.

### Indicatori di stato

Superficie gestita con Piano di Pascolamento aziendale

### Note

L'azione si relazione con altri incentivi IN11, IN12, e altre linee gestionali GA6, GA26, GA27, GA53, GA56, GA80, GA83

## SIC IT3320004 "Monti Auernig e Corona"

**IN16**

Incentivi per il recupero di aree a pascolo estensivo soprattutto mediante azioni di contenimento di neocolonizzazioni arboree ed arbustive con utilizzo di pascolamento di razze o specie zootecniche con caratteristiche di rusticità

### Relazioni con le Misure di Conservazione dell'area Biogeografica Alpina

Misura inserita

#### Asse

- 2 Tutela e riequilibrio del sistema subalpino e degli alpeggi
- 4 Tutela, riequilibrio ecologico e miglioramento dei fondo valle e dei boschi della fascia montana

#### Obiettivi specifici

- 2a Riequilibrio fra i pascoli, le brughiere, mughete e ontanete a ontano verde
- 2b Miglioramento e Riattivazione degli alpeggi
- 2c Conservazione delle specie legate alle attività agrosilvopastorali di tipo tradizionale
- 4c Conservazione delle specie degli habitat boschivi e dei pascoli montani

#### Habitat target

#### Specie target

Varie legate alle formazioni erbose naturali e seminaturali ed alle radure boschive

#### Categorie socio-economiche coinvolte

Proprietari pubblici o privati, agricoltori e gestori di prati e pascoli, conduttori di aziende zootecniche.

#### Localizzazione



### Descrizione

La misura prevede un incentivo per il pascolamento in aree ex prative o pascolive in abbandono. Vieni previsto l'utilizzo di sistemi di contenimento della vegetazione arborea od arbustiva con metodi agronomici tradizionali o con il pascolamento anche attraverso specie diverse.

### Indicatori di stato

Superficie mantenuta a vegetazione erbacea prevalente

### Azione collegata

Azione collegata con GA 56

## SIC IT3320004 "Monti Auernig e Corona"

**IN18**

Incentivi per il controllo della vegetazione nitrofila mediante azioni miglioramento delle modalità di conduzione degli animali al pascolo

### Relazioni con le Misure di Conservazione dell'area Biogeografica Alpina

Misura inserita

#### Asse

2 Tutela e riequilibrio del sistema subalpino e degli alpeggi

#### Obiettivi specifici

2b Miglioramento della gestione estensiva degli alpeggi

#### Habitat target

Nessuno

#### Specie target

Nessuna

#### Categorie socio-economiche coinvolte

Proprietari privati, agricoltori e pascoli, conduttori di aziende zootecniche.

#### Localizzazione





#### Descrizione

La misura prevede un incentivo specifico per la conduzione del pascolamento al fine di contenere le vegetazioni infestanti.

L'azione si attua sostanzialmente mediante un utilizzo precoce delle aree infestate mediante animali dotati di elevata rusticità al fine di limitare la diffusione per disseminazione.

#### Indicatori di stato

Quantità di superfici nitrofila effettivamente oggetto di pascolamento precoce.

#### Azione collegata

Azione collegata con GA56 e IN15

## SIC IT3320004 "Monti Auernig e Corona"

<b>IN20</b>	Incentivi per la realizzazione di radure di superfici comprese tra i 1000 ed i 2000 metri all'interno del bosco
-------------	---

<b>Relazioni con le Misure di Conservazione dell'area Biogeografica Alpina</b>
Nessuna

<b>Asse</b>
4 Tutela, riequilibrio ecologico e miglioramento dei boschi della fascia montana

<b>Obiettivi specifici</b>
4b Conservazione delle specie degli habitat boschivi e dei pascoli e prati montani

<b>Habitat target</b>

<b>Specie target</b>

<b>Categorie socio-economiche coinvolte</b>
Proprietari boschivi, imprese boschive

<b>Localizzazione</b>

<b>Descrizione</b>
--------------------



Le radure rappresentano punti importanti per la fauna presente in bosco, nelle radure si sviluppa una vegetazione erbacea arbustiva che spesso è utile per la vita sia dell'avifauna che per gli ungulati. Sempre di più però tali nicchie tendono a scomparire ed è quindi necessario crearne artificialmente di nuove. La distanza minima tra una radura e l'altra sarà minimo di 1 km prendendo in considerazione anche quelle naturalmente già esistenti. La dimensione della radura dipenderà dall'altezza degli alberi circostanti fino a circa un diametro pari a 1,5 volte l'altezza delle piante, e dalla morfologia del luogo leggermente più ampie in zone poco pendenti mentre tendenzialmente più piccole su versanti inclinati. L'incentivo viene previsto per realizzazione di radure anche contestualmente al taglio di un lotto boschivo. L'intervento di taglio è da effettuarsi al di fuori del periodo riproduttivo dell'avifauna (tra il 01/3 e 30/6) al fine di evitare disturbo alla fauna selvatica;

#### Indicatori di stato

Superficie e stato delle radure

#### Note

## SIC IT3320004 "Monti Auernig e Corona"

<b>IN21</b>	Incentivi per il mantenimento delle radure esistenti e quelle ricreate mediante taglio e sfalcio a ciclo triennale
-------------	--

<b>Relazioni con le Misure di Conservazione dell'area Biogeografica Alpina</b>
Nessuna

<b>Asse</b>
4 Tutela, riequilibrio ecologico e miglioramento dei boschi della fascia montana

<b>Obiettivi specifici</b>
4b Conservazione delle specie degli habitat boschivi e dei pascoli e prati montan

<b>Habitat target</b>

<b>Specie target</b>

<b>Categorie socio-economiche coinvolte</b>
Proprietari boschivi, gestori malghe e pascoli

<b>Localizzazione</b>

### Descrizione

Le radure rappresentano punti importanti per la fauna presente in bosco, nelle radure si sviluppa una vegetazione erbacea arbustiva che spesso è utile per la vita sia dell'avifauna che per gli ungulati. Tendenzialmente queste radure già presenti nel bosco sono soggette al naturale richiudersi da parte delle specie arbustive ed arboree limitrofe, quindi per contrastare questo processo si rende necessario un intervento attivo per il loro mantenimento a lungo nel tempo. I tagli o la trinciatura ove possibile dovranno avere cadenza triennale per ridurre lo sviluppo di vegetazione arborea o arbustiva eccessivamente difficile da eliminare.

### Indicatori di stato

Superficie e stato delle radure

### Note

## SIC IT3320004 "Monti Auernig e Corona"

<b>MR8</b>	Monitoraggio degli effetti del pascolo nel bosco
------------	--

<b>Relazioni con le Misure di Conservazione dell'area Biogeografica Alpina</b>
Nessuna

<b>Asse</b>
2 Tutela e riequilibrio del sistema subalpino e degli alpeggi

<b>Obiettivi specifici</b>
2c Conservazione delle specie legate alle attività agrosilvopastorali di tipo tradizionale

<b>Habitat target</b>
9410 Foreste acidofile montane e alpine di Picea (Vaccinio-Piceetea).

<b>Specie target</b>

<b>Categorie socio-economiche coinvolte</b>
Proprietari boschivi, gestori di malghe-pascoli

<b>Localizzazione</b>

<b>Descrizione</b>
--------------------

Controllo dell'effetto del pascolo sia sulla rinnovazione presente sia sulla componente floristica nel sottobosco. Individuare aree limitrofe ai pascoli nelle quali sia già in atto l'attecchimento della rinnovazione nelle quali effettuare periodicamente rilievi fitosociologici, evidenziando numero e stato delle giovani piantine arboree, collegando poi i risultati con le specie animali utilizzate nel pascolo. Monitoraggio a cadenza ogni 5 anni.

#### **Indicatori di stato**

Valutazione dello sviluppo della rinnovazione e stato della vegetazione

#### **Note**

## SIC IT3320004 "Monti Auernig e Corona"

**MR11**

Monitoraggio delle modalità di gestione dei reflui zootecnici

### Relazioni con le Misure di Conservazione dell'area Biogeografica Alpina

Misura inserita

### Asse

2 Tutela e riequilibrio del sistema subalpino e degli alpeggi

### Obiettivi specifici

2b Miglioramento della gestione estensiva degli alpeggi

### Habitat target

### Specie target

### Categorie socio-economiche coinvolte

Proprietari pubblici o privati di aree a pascolo e malghe , agricoltori e gestori dei pascoli alpini e delle malghe

### Localizzazione



**Descrizione**

La misura prevede il monitoraggio dell'utilizzo delle deiezioni animali nei sistemi malghivi con particolare attenzione alle quantità accumulate e d alle modalità di distribuzione sul cotico erboso. Attraverso questa azione sarà possibile avere una indicazione complessiva dell'apporto di nutrienti e prevedere eventuali azioni negative su habitat di interesse comunitario.

**Indicatori di stato**

Quantità annua accumulata e modalità di distribuzione

**Note**



## SIC IT3320004 "Monti Auernig e Corona"

**MR14**

Monitoraggio del pascolo brado e transumante sulla base delle dichiarazioni in modalità preventiva e consuntiva da parte degli allevatori

### Relazioni con le Misure di Conservazione dell'area Biogeografica Alpina

Misura inserita

#### Asse

2 Tutela e riequilibrio del sistema subalpino e degli alpeggi

#### 2b Miglioramento della gestione estensiva degli alpeggi

2b Miglioramento della gestione estensiva degli alpeggi

#### Habitat target


#### Specie target

#### Categorie socio-economiche coinvolte

Agricoltori e gestori dei greggi a prevalenza di ovini

#### Localizzazione





#### **Descrizione**

La misura prevede il monitoraggio attraverso la raccolta, verifica ed elaborazione annuale dei dati raccolti attraverso le relazioni-dichiarazioni dei gestori di greggi.

#### **Indicatori di stato**

Numero totale di animali transumanti nel sito

#### **Note**

Il monitoraggio avviene sulla base di documentazione prevista dalla RE107

## ZPS IT3321001 "Alpi carniche"

<b>MR15</b>	Monitoraggio dello sviluppo delle brughiere e delle ontanete a ontano verde nei confronti dei pascoli
-------------	---

### Relazioni con le Misure di Conservazione dell'area Biogeografica Alpina

Misura inserita
-----------------

### Asse

2 Tutela e riequilibrio del sistema subalpino e degli alpeggi
---

### Obiettivi specifici

<p>2a Riequilibrio fra i pascoli, le brughiere, mughete e ontanete a ontano verde</p> <p>2b Miglioramento della gestione estensiva degli alpeggi</p> <p>2c Conservazione delle specie legate alle attività agrosilvopastorali di tipo tradizionale</p> <p>2d Conservazione e miglioramento di <i>Wulfenia carinthiaca</i></p>
---

### Habitat target

4060 Brughiere alpine e boreali, 6150 Praterie silicee alpine e boreali, 6170 Praterie calcaree alpine e subalpine, 6230 *Praterie a <i>Nardus</i> , ricche di specie, su substrato siliceo delle zone montane,
---

### Specie target

Non definite
--------------

### Categorie socio-economiche coinvolte

Ente gestore
--------------

### Localizzazione

--



#### Descrizione

Il rapporto spaziale fra pascoli e praterie alpine sia basiche che acidofile, brughiere ed eventuali habitat di ricolonizzazione quali ontanete, boscaglie a sorbi è un fattore importante anche per numerose specie faunistiche. Per questo, anche in relazione alle numerose azioni che prevedono interventi di riequilibrio di questi rapporti (es. GA22, GA49), è importante verificare l'andamento nel tempo delle superfici occupate da questi habitat. Partendo dalla cartografia realizzata per il piano di gestione si ritiene importante verificare tramite adeguata cartografia degli habitat FVG e N2000 l'andamento di queste dinamiche con cadenza quinquennale. In caso di interventi di riequilibrio le aree soggette dovranno essere cartografate ante operam a scala di elevato dettaglio spaziale, e all'interno dovranno essere posizionati quadrati permanenti con rilievo fitosociologico (2x2 metri) per controllare gli effetti degli eventuali decespugliamenti,

#### Indicatori di stato

Cartografia degli habitat, report di monitoraggio

#### Note

## SIC IT3320004 "Monti Auernig e Corona"

<b>MR16</b>	Monitoraggio dello stato di conservazione degli habitat Natura 2000
-------------	---

### Relazioni con le Misure di Conservazione dell'area Biogeografica Alpina

Misura inserita
-----------------

### Asse

<ul style="list-style-type: none"> <li>1 Conservazione e miglioramento delle torbiere</li> <li>2 Tutela e riequilibrio del sistema subalpino e degli alpeggi</li> <li>3 Tutela dei sistemi rupestri e delle fasce alpine e nivali</li> <li>4 Tutela, riequilibrio ecologico e miglioramento dei boschi della fascia montana</li> </ul>
--

### Obiettivi specifici

<ul style="list-style-type: none"> <li>1a Conservazione e miglioramento delle torbiere di alta quota</li> <li>2a Riequilibrio fra i pascoli, le brughiere, mughete e ontanete a ontano verde</li> <li>2b Miglioramento della gestione estensiva degli alpeggi</li> <li>3a Conservazione degli habitat primari</li> <li>4a Conservazione degli habitat forestali e gestione selvicolturale</li> <li>4b Conservazione delle specie degli habitat boschivi e dei pascoli e prati montani</li> </ul>
--

### Habitat target

Tutti gli habitat di interesse comunitario
--

### Specie target

Non definite
--------------

### Categorie socio-economiche coinvolte

Ente gestore
--------------

### Localizzazione

--



#### Descrizione

Ci sono numerosi habitat di interesse comunitario con diverse scale dinamiche, stato di conservazione e rischio. Il monitoraggio si deve sviluppare su due livelli:

- a) Diffusione degli habitat
- b) Stato di conservazione degli habitat (si veda, MR15 e MR28)

Le carte degli habitat andrebbero aggiornate, (salvo i casi specifici previsti da altre azioni di monitoraggio) ogni 6 anni per torbiere, prati, pascoli e loro stadi dinamici, ogni 12 anni per boschi rupi e ghiaioni.

#### Indicatori di stato

Carte degli habitat FVG e N2000, Report di monitoraggio

#### Note

--

## SIC IT3320004 "Monti Auernig e Corona"

<b>MR17</b>	Censimento primaverile di <i>Aegolius funereus</i>
-------------	--

### Relazioni con le Misure di Conservazione dell'area Biogeografica Alpina

Misura inserita
-----------------

### Asse

4 – Tutela, riequilibrio e miglioramento ecologico dei fondo valle e dei boschi della fascia montana
--

### Obiettivi specifici

4b - Conservazione delle specie degli habitat boschivi e dei pascoli e prati montani
--

### Habitat target

--

### Specie target

<i>Aegolius funereus</i>
--------------------------

### Categorie socio-economiche coinvolte

Ente gestore del sito
-----------------------

### Localizzazione

--

Descrizione
-------------

I monitoraggi della specie <i>Aegolius funereus</i> verranno effettuati in periodo primaverile (marzo-aprile) lungo percorsi campione utilizzando canti preregistrati
---

Indicatori di stato
---------------------

Numero di individui contattati/km percorsi
--

Note
------

## SIC IT3320004 "Monti Auernig e Corona"

<b>MR18</b>	Censimento primaverile ed autunnale di <i>Glaucidium passerinum</i>
-------------	---

### Relazioni con le Misure di Conservazione dell'area Biogeografica Alpina

Misura inserita
-----------------

### Asse

4 – Tutela, riequilibrio e miglioramento ecologico dei fondo valle e dei boschi della fascia montana
--

### Obiettivi specifici

4b - Conservazione delle specie degli habitat boschivi e dei pascoli e prati montani
--

### Habitat target

--

### Specie target

<i>Glaucidium passerinum</i>
------------------------------

### Categorie socio-economiche coinvolte

Ente gestore del sito
-----------------------

### Localizzazione

--



Descrizione
-------------

I monitoraggi della specie <i>Aegolius funereus</i> verranno effettuati nel periodo febbraio – marzo e settembre – novembre, lungo percorsi campione utilizzando canti preregistrati
--

Indicatori di stato
---------------------

Numero di individui contattati/km percorsi
--

Note
------

## SIC IT3320004 "Monti Auernig e Corona"

<b>MR19</b>	Censimento nel numero di coppie di <i>Lanius collurio</i>
-------------	---

### Relazioni con le Misure di Conservazione dell'area Biogeografica Alpina

Misura inserita
-----------------

### Asse

4 – Tutela, riequilibrio e miglioramento ecologico dei fondo valle e dei boschi della fascia montana
--

### Obiettivi specifici

4b - Conservazione delle specie degli habitat boschivi e dei pascoli e prati montani
--

### Habitat target

--

### Specie target

<i>Lanius collurio</i>
------------------------

### Categorie socio-economiche coinvolte

Ente gestore del sito
-----------------------

### Localizzazione

--

Descrizione
-------------

I monitoraggi alla specie <i>Lanius collurio</i> verranno effettuati nel periodo compreso tra giugno e luglio mediante l'osservazione diretta negli ambiti idonei alla riproduzione
---

Indicatori di stato
---------------------

Numero di coppie contattate
-----------------------------

Note
------

## SIC IT3320004 "Monti Auernig e Corona"

<b>MR21</b>	Censimento primaverile nel numero di maschi di <i>Tetrao urogallus</i>
-------------	--

### Relazioni con le Misure di Conservazione dell'area Biogeografica Alpina

Misura inserita
-----------------

### Asse

5 – Conservazione dei galliformi alpini
---

### Obiettivi specifici

5a - Minimizzazione dei fattori di pressione
--

### Habitat target

--

### Specie target

<i>Tetrao urogallus</i>
-------------------------

### Categorie socio-economiche coinvolte

Ente gestore del sito
-----------------------

### Localizzazione

--

Descrizione
-------------

I monitoraggi primaverili alla specie <i>Tetrao urogallus</i> verranno effettuati nel periodo compreso tra marzo e maggio mediante osservazione diretta sui siti di canto.
--

Indicatori di stato
---------------------

Numero di maschi
------------------

Note
------

## SIC IT3320004 "Monti Auernig e Corona"

<b>MR22</b>	Censimento primaverile ed autunnale del numero di maschi di <i>Bonasa bonasia</i>
-------------	---

### Relazioni con le Misure di Conservazione dell'area Biogeografica Alpina

Misura inserita
-----------------

### Asse

5 – Conservazione dei galliformi alpini
---

### Obiettivi specifici

5a - Minimizzazione dei fattori di pressione
--

### Habitat target

--

### Specie target

<i>Bonasa bonasia</i>
-----------------------

### Categorie socio-economiche coinvolte

Ente gestore del sito
-----------------------

### Localizzazione

--

Descrizione
-------------

I monitoraggi della specie <i>Bonasa bonasia</i> verranno effettuati nel periodo aprile – maggio e settembre – novembre, lungo percorsi campione utilizzando canti preregistrati
--

Indicatori di stato
---------------------

Numero di individui contattati/km percorsi
--

Note
------

## SIC IT3320004 "Monti Auernig e Corona"

<b>MR23</b>	Monitoraggi di <i>Aquila chrysaetos</i>
-------------	---

### Relazioni con le Misure di Conservazione dell'area Biogeografica Alpina

Misura inserita
-----------------

### Asse

6 – Conservazione dei grandi carnivori e dei predatori
--

### Obiettivi specifici

--

### Habitat target

--

### Specie target

<i>Aquila chrysaetos</i>
--------------------------

### Categorie socio-economiche coinvolte

Ente gestore del sito
-----------------------

### Localizzazione

--



Descrizione
-------------

I monitoraggi alla specie <i>Aquila chrysaetos</i> verranno effettuati mediante l'osservazione diretta da punti di vantaggio
--

Indicatori di stato
---------------------

Numero di coppie
------------------

Note
------

## SIC IT3320004 "Monti Auernig e Corona"

<b>MR28</b>	Monitoraggio dello stato di conservazione delle torbiere
-------------	--

### Relazioni con le Misure di Conservazione dell'area Biogeografica Alpina

Misura inserita
-----------------

### Asse

1 Conservazione e miglioramento delle torbiere
--

### Obiettivi specifici

1a Conservazione e miglioramento delle torbiere di alta quota
---

### Habitat target

7110 *Torbiere alte, 7140 Torbiere di transizione e instabili
---

### Specie target

Non definite
--------------

### Categorie socio-economiche coinvolte

Ente gestore
--------------

### Localizzazione

--

### Descrizione

Le torbiere sono habitat rari e sensibili, e specialmente le torbiere alte attive sono rarissimi sulle Alpi Carniche friulane. Per questo motivo sono state censite nel dettaglio ed è importante proseguire tale verifica della loro diffusione e stato di conservazione. La cartografia di dettaglio va ripetuta ogni 5 anni, mentre vanno scelte 10 torbiere su cui effettuare una valutazione dello stato di conservazione attraverso rilievo fitosociologico di dettaglio.

### Indicatori di stato

Report di monitoraggio

### Note

## SIC IT3320004 "Monti Auernig e Corona"

<b>MR29</b>	Monitoraggio dei piciformi
-------------	----------------------------

### Relazioni con le Misure di Conservazione dell'area Biogeografica Alpina

Misura inserita
-----------------

### Asse

4 – Tutela, riequilibrio e miglioramento ecologico dei fondo valle e dei boschi della fascia montana
--

### Obiettivi specifici

4b - Conservazione delle specie degli habitat boschivi e dei pascoli e prati montani
--

### Habitat target

--

### Specie target

<i>Picus canus</i> , <i>Dryocopus martius</i> , <i>Picoides tridactylus</i>
---

### Categorie socio-economiche coinvolte

Ente gestore del sito
-----------------------

### Localizzazione

--

Descrizione
-------------

I monitoraggi dei piciformi verrà effettuato nel periodo compreso tra marzo e giugno, lungo percorsi campione utilizzando canti preregistrati
---

Indicatori di stato
---------------------

Numero di individui contattati/km percorsi
--

Note
------

## SIC IT3320004 "Monti Auernig e Corona"

**PD1**

Predisposizione di cartellonistica al fine di individuare agevolmente sul territorio i siti N2000 e posa di pannelli informativi che dettino le principali vulnerabilità, modalità di accesso e fruizione dei siti N2000.

### Relazioni con le Misure di Conservazione dell'area Biogeografica Alpina

La misura MSC viene contestualizzata

### Asse

7 Sensibilizzazione e valorizzazione per un turismo sostenibile

### Obiettivi specifici

### Habitat target

Nessuno

### Specie target

Nessuno

### Categorie socio-economiche coinvolte

Fruitori sportivi, rifugi, altre attività economiche a supporti del turismo, organi di controllo

### Localizzazione



### Descrizione

La segnalazione dei perimetri del sito lungo le principali vie di accesso è importante anche per una sensibilizzazione generale e per il rispetto delle misure di conservazione attive. A tale proposito verranno sistemate n. 5 tabelle indicanti il perimetro del SIC. Verranno anche localizzati n.4 cartelli descrittivi del sito nei punti di maggiore visibilità ed accesso.

### Indicatori di stato

Numero di tabelle posizionate in sito

### Note

I contenuti delle tabelle e il loro formato grafico dovrebbero essere coerente per l'intera rete N2000 regionale

## SIC IT3320004 "Monti Auernig e Corona"

**PD6**

Definizione di una strategia di comunicazione efficace per la popolazione

### Relazioni con le Misure di Conservazione dell'area Biogeografica Alpina

La misura MSC viene contestualizzata

### Asse

Asse n.7 Sensibilizzazione e valorizzazione per un turismo sostenibile

### Obiettivi specifici

Sensibilizzazione

### Habitat target

Nessuno

### Specie target

Nessuno

### Categorie socio-economiche coinvolte

I cittadini residenti nei comuni interessati dal SIC

### Localizzazione

Nel comune interessato dall'area del SIC "Monti Auernig e Corona"

- Comune di Pontebba



### Descrizione

Con tale misura si propone una serie di azioni al fine di promuovere la conoscenza e la consapevolezza negli abitanti locali dei valori naturalistici dell'area. I cittadini sono infatti i primi fruitori e beneficiari delle aree Natura 2000, solo una diffusa consapevolezza sulla necessità di preservare habitat e specie da parte degli abitanti permette di un'efficace ed efficiente gestione del sito. Si propone quindi una serie di interventi comunicativi rivolti alla popolazione, quali:

- Realizzazione e divulgazione di materiale cartaceo, opuscoli informativi su Natura 2000, sugli habitat e le specie target del Sito presso ciascuna famiglia, se possibile, e nei punti di maggiore frequentazione es: Municipio, sedi delle associazioni locali, locali pubblici ecc...
- Realizzazione di una campagna di sensibilizzazione rivolta agli amministratori locali, relativamente agli obblighi di legge e dei possibili benefici della rete Natura 2000. Si propone la realizzazione di materiale cartaceo che dia indicazioni pratiche agli amministratori relative alla gestione del Sito.
- Attività didattiche nelle scuole, con la predisposizione di materiale appositamente realizzato.
- Proposta di inserimento sui siti dei Comuni del logo Natura 2000 con il link al sito della Regione FVG nella parte relativa a Natura 2000
- Proposta di inserimento sul sito dei Comuni di materiale scaricabile relativo a Natura 2000

### Indicatori di stato

Sondaggio su un campione rappresentativo della popolazione ogni 5 anni ripetuto per due volte.

Numero di materiale distribuito

Numero di interventi nelle scuole

Numero di siti dei Comuni con il logo Natura 2000

Numero di siti dei Comuni con i link al sito della Regione FVG nella parte relativa a Natura 2000

Numero di siti dei Comuni con il materiale scaricabile relativo a Natura 2000

### Note

I contenuti ed il formato grafico del materiale informativo dovrebbero essere coerenti per l'intera rete N2000 regionale

## SIC IT3320004 "Monti Auernig e Corona"

**PD7**

Piano di comunicazione rivolto ai principali portatori di interesse

### Relazioni con le Misure di Conservazione dell'area Biogeografica Alpina

La misura MSC viene contestualizzata

### Asse

Asse n.7 Sensibilizzazione e valorizzazione per un turismo sostenibile

### Obiettivi specifici

Sensibilizzazione

### Habitat target

Nessuno

### Specie target

Nessuno

### Categorie socio-economiche coinvolte

Piano di comunicazione rivolto ai principali portatori di interesse:

- Proprietari di malghe e gestori delle medesime,
- Aziende e consorzi boschivi,
- Distretti venatori e riserve di caccia,
- Associazioni di pesca sportiva,
- Proprietari di cave,
- Associazioni sportive e ricreative,
- Guide naturalistiche,
- Associazioni territoriali che si occupano di promozione e valorizzazione turistica del territorio

### Localizzazione

Nel comune interessato dall'area del SIC "Monti Auernig e Corona"

- Comune di Pontebba

### Descrizione

Con tale misura si propone una serie di azioni al fine di promuovere la conoscenza e la consapevolezza tra i principali fruitori del sito. Solo una diffusa consapevolezza sulla necessità di preservare habitat e specie da parte di coloro che sono i principali soggetti che fruiscono dell'area permette un'efficace ed efficiente gestione del sito. Si propone quindi una serie di interventi comunicativi di sensibilizzazione, quali:

- Realizzazione e divulgazione di materiale cartaceo, opuscoli informativi su Natura 2000, sugli habitat e le specie target realizzato in base alle esigenze ed agli interessi di ogni gruppo di portatori di interessi.
- Realizzazione di materiale informativo e giornate di formazione rivolte alle associazioni di categoria quali ad esempio: Coldiretti, Associazione degli Allevatori del Friuli Venezia Giulia, Cooperativa dei malghesi della Carnia e della Val Canale, Associazione pastori transumanti del Triveneto, Consorzio Boschi Carnici, AIBO (Associazione Imprenditori Boschivi del Friuli Venezia Giulia) ecc...
- Interventi sui media locali: Tele Alto But, Messaggero Veneto, Radio Onde Furlane ecc...relativi a Natura 2000

### Indicatori di stato

Indagine qualitativa presso le associazioni di categoria e le realtà associative locali dopo 1 anno dall'avvio della campagna di comunicazione

Numero di articoli pubblicati

Numero di interventi radiofonici e televisivi

Numero di materiale cartaceo distribuito

Analisi di contenuto relativa alle comunicazioni dei media

### Note

I contenuti ed il formato grafico del materiale informativo dovrebbero essere coerenti per l'intera rete N2000 regionale

## SIC IT3320004 "Monti Auernig e Corona"

<b>PD10</b>	Predisposizione di strumenti divulgativi conoscitivi presso le malghe attive
-------------	--

### Relazioni con le Misure di Conservazione dell'area Biogeografica Alpina

La misura MSC viene contestualizzata
--------------------------------------

### Asse

Asse n.7 Sensibilizzazione e valorizzazione per un turismo sostenibile
--

### Obiettivi specifici

Sensibilizzazione
-------------------

### Habitat target

Nessuno
---------

### Specie target

Nessuno
---------

### Categorie socio-economiche coinvolte

Proprietari e gestori delle malghe Turisti
---

### Localizzazione

Presso le malghe attive che si trovano all'interno del SIC sia le malghe il cui pascolo si trova all'interno del SIC
--



#### Descrizione

Con tale misura si propone la realizzazione di materiale divulgativo e conoscitivo presso le malghe attive:

- Realizzazione di materiale cartaceo quale volantini e brochure relativi ai confini, agli habitat ed alle specie del Sito Natura 2000 da mettere a disposizione dei proprietari, dei gestori e dei visitatori delle malghe
- Realizzazione di un pannello informativo da esporre presso le malghe maggiormente visitate dai turisti.

#### Indicatori di stato

Copertura di tutte le malghe interessate con materiale divulgativo

#### Note

I contenuti ed il formato grafico del materiale informativo dovrebbero essere coerenti per l'intera rete N2000 regionale

## SIC IT3320004 "Monti Auernig e Corona"

PD12

Sensibilizzazione delle associazioni sportive e ricreative per la corretta fruizione dei siti Natura 2000

### Relazioni con le Misure di Conservazione dell'area Biogeografica Alpina

La misura MSC viene contestualizzata

### Asse

Asse n.7 Sensibilizzazione e valorizzazione per un turismo sostenibile

### Obiettivi specifici

Sensibilizzazione e valorizzazione di un turismo sostenibile

### Habitat target

Nessuno

### Specie target

Nessuno

### Categorie socio-economiche coinvolte

Associazioni sportive ed associazioni che si occupano di promuovere attività sportive all'interno del sito

### Localizzazione

Su tutto il sito

### Descrizione

Con tale misura si propone una serie di azioni al fine di promuovere la conoscenza e la consapevolezza tra coloro che fruiscono il sito per attività sportive e ricreative.

Si propone quindi una serie di interventi comunicativi, quali:

- Realizzazione e divulgazione presso le associazioni sportive, ricreative e realtà locali che si occupano di promuovere sport quali: motociclismo- trial, mountain bike, downing hill, sci alpinismo, escursioni con l'utilizzo di ciaspe, gite su motoslitte, quad e altri mezzi motorizzati, volo, parapendio, arrampicata ecc...e presso i punti informativi di promozione turistica del territorio di materiale cartaceo, opuscoli informativi su Natura 2000, sugli habitat e le specie target.
- Interventi formativi rivolti alle associazioni sportive e ricreative (es: CAI, Ass. di Mountain bike ecc...)

### Indicatori di stato

Diffusione del materiale cartaceo.

Numero di interventi formativi

### Note

I contenuti ed il formato grafico del materiale informativo dovrebbero essere coerenti per l'intera rete N2000 regionale