




Articolo 6, Legge regionale 29 aprile 2005, n. 9

INVENTARIO DEI PRATI STABILI

Aggiornamento 2023

Prati Stabili

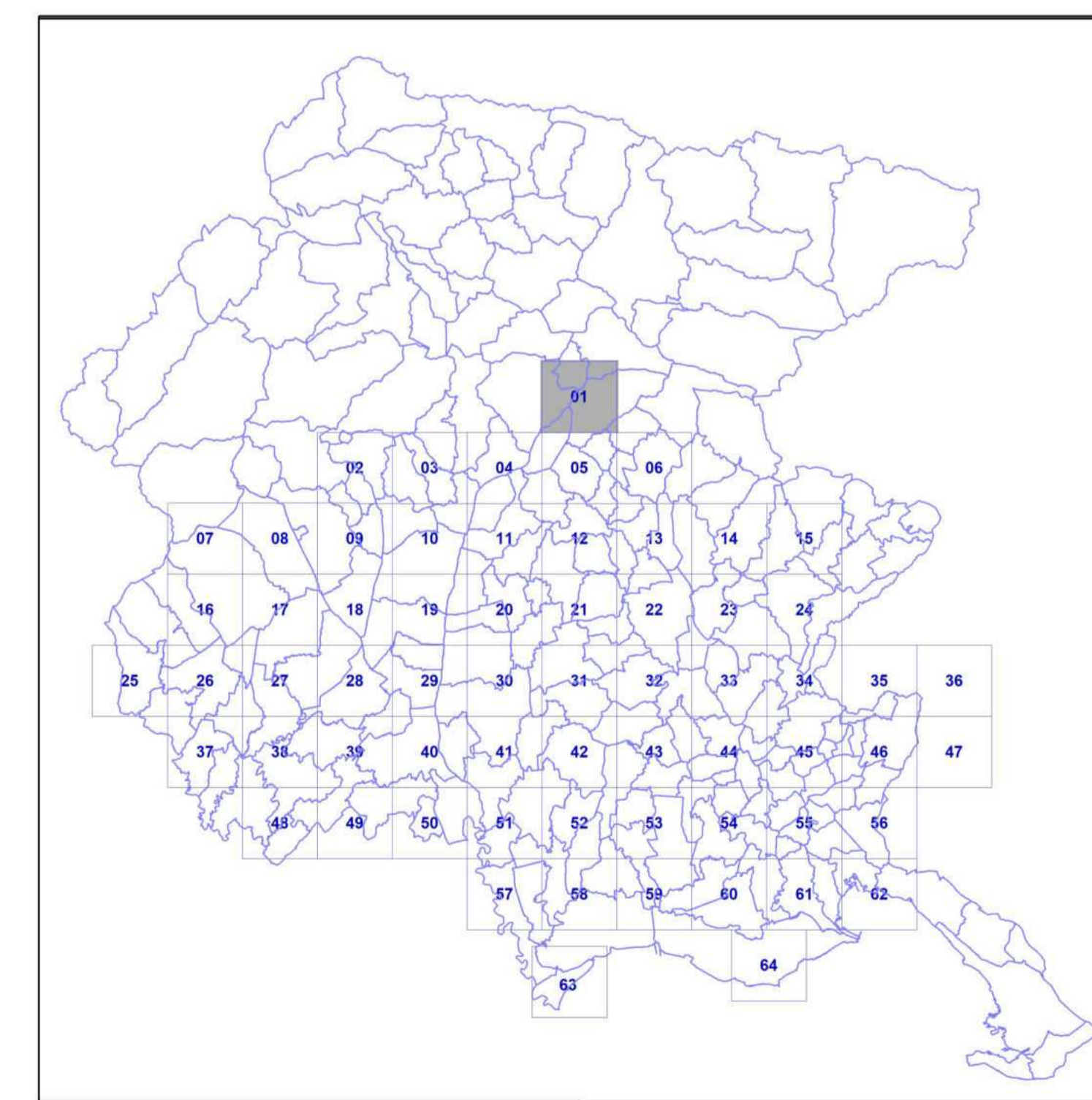
-  Prati stabili tutelati ai sensi della L.R. 9/2005
-  Confine Comune
-  Confine Regione

Scala 1:15.000

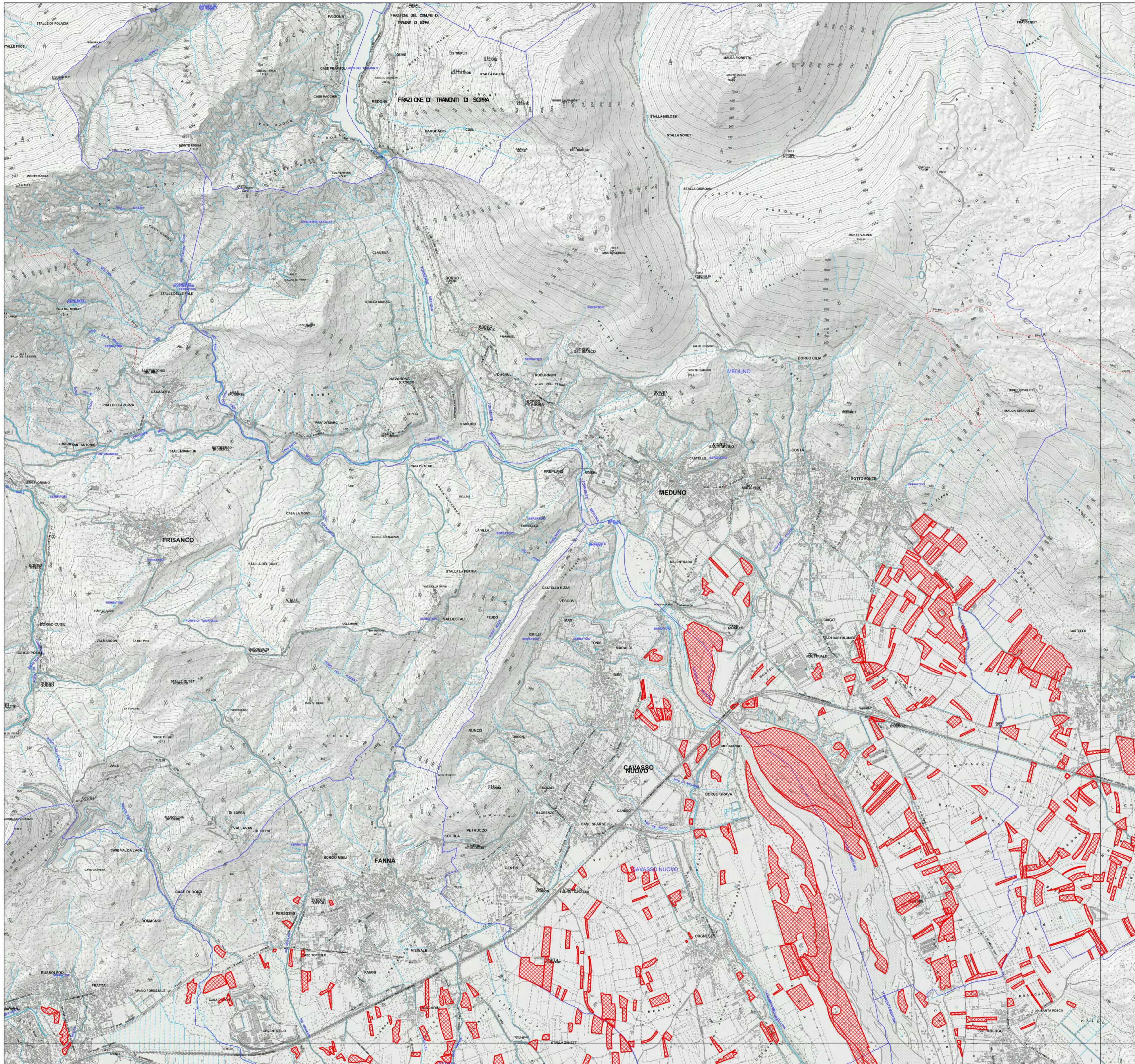


Base cartografica: Venetione CTRN FVG alla scala 1:10.000

01



Quadro d'unione - Scala 1:650.000






Articolo 6, Legge regionale 29 aprile 2005, n. 9

INVENTARIO DEI PRATI STABILI

Aggiornamento 2023

Prati Stabili

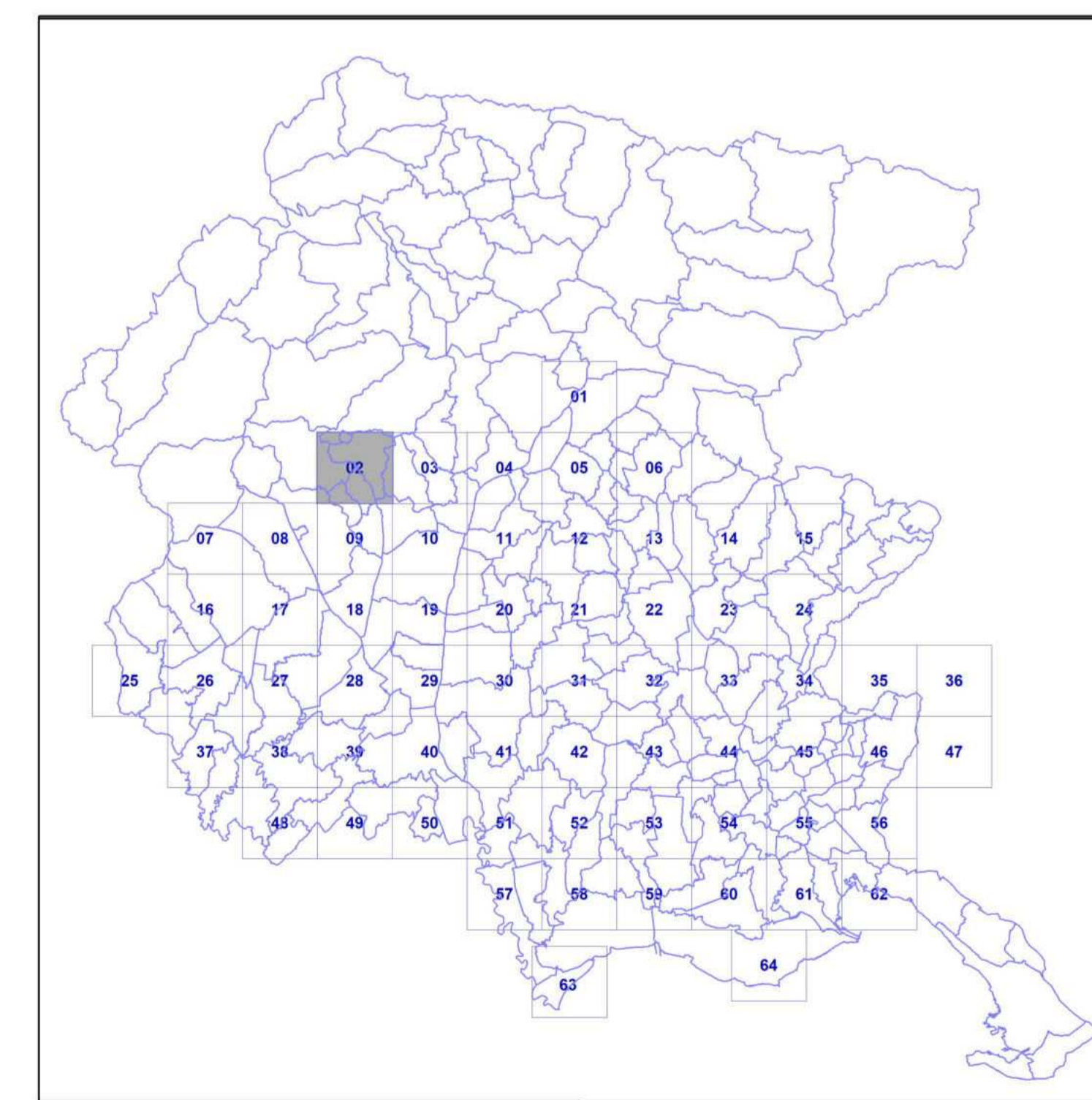
-  Prati stabili tutelati ai sensi della L.R. 9/2005
-  Confine Comune
-  Confine Regione

Scala 1:15.000

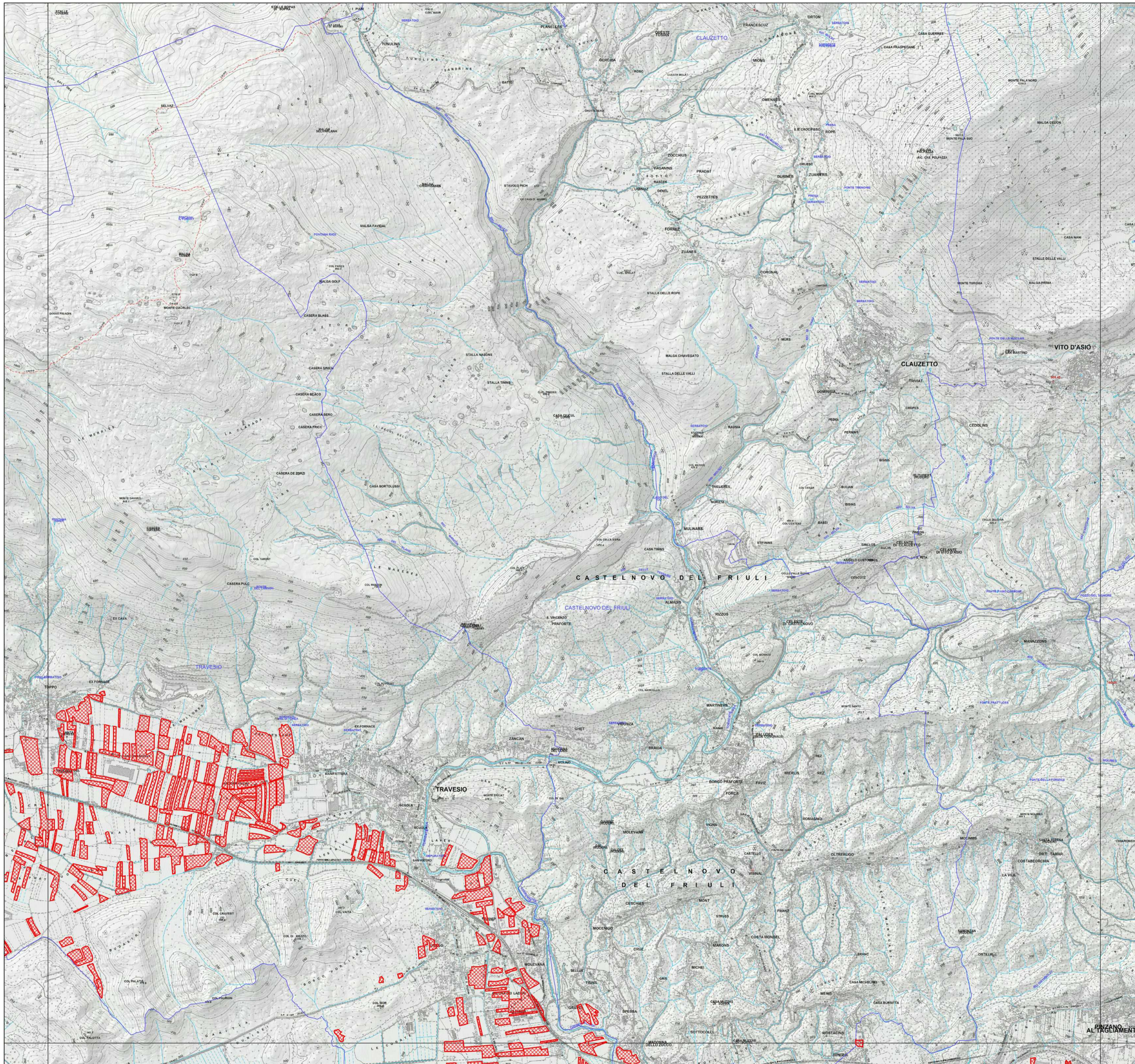


Base cartografica: Vestizione CTRN FVG alla scala 1:10.000

02



Quadro d'unione - Scala 1:650.000






Articolo 6, Legge regionale 29 aprile 2005, n. 9

INVENTARIO DEI PRATI STABILI

Aggiornamento 2023

Prati Stabili

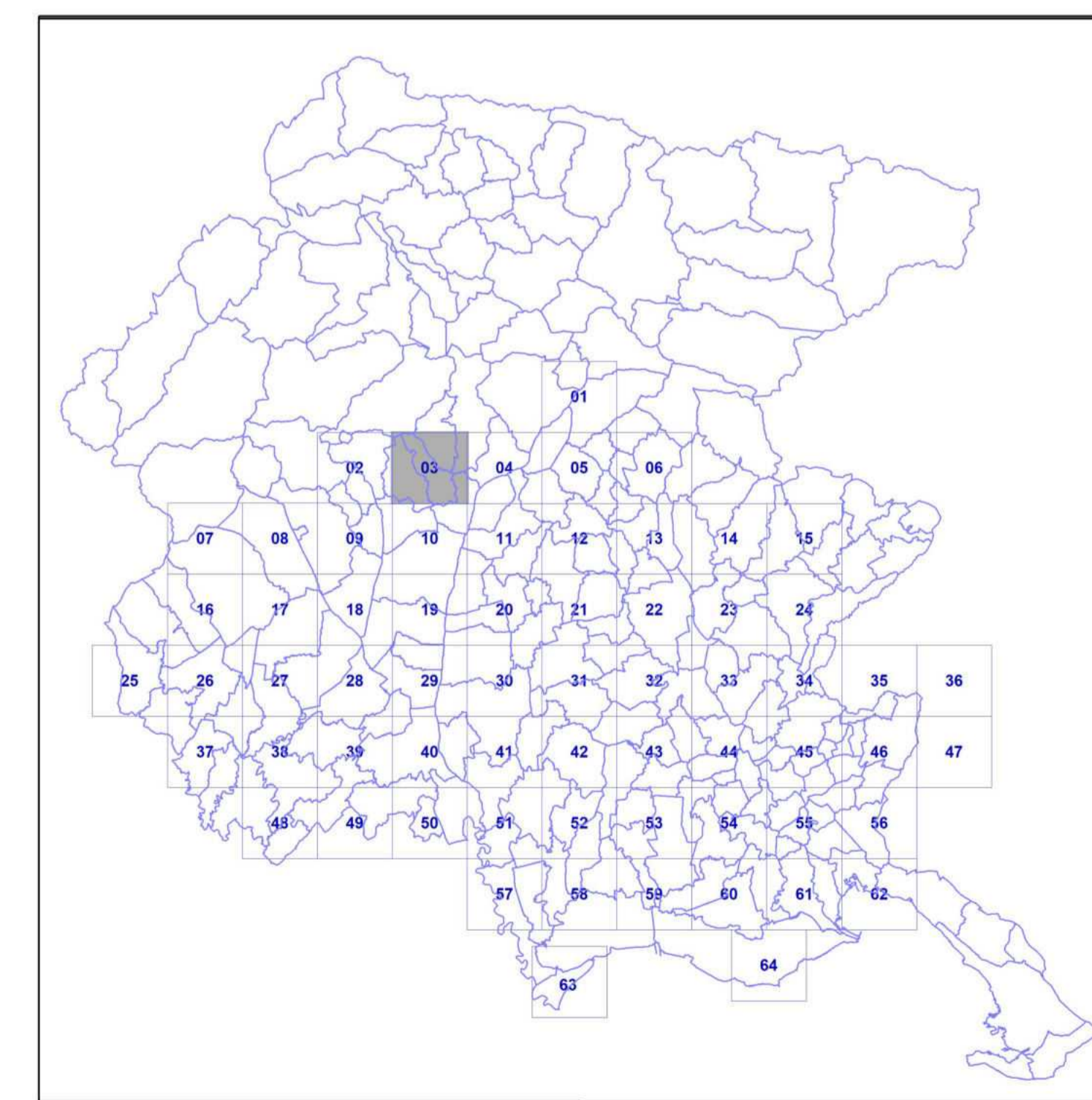
-  Prati stabili tutelati ai sensi della L.R. 9/2005
-  Confine Comune
-  Confine Regione

Scala 1:15.000

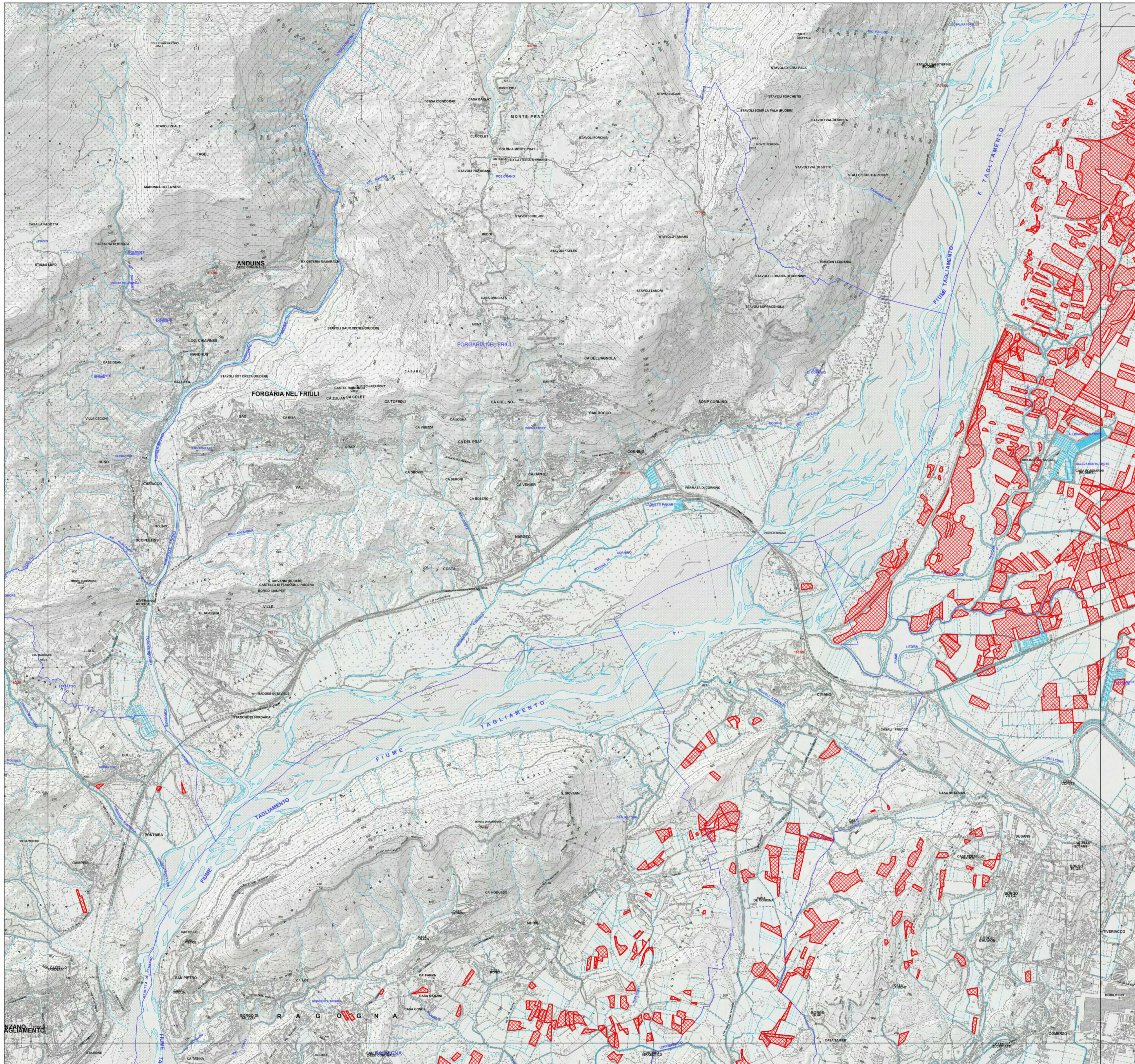


Base cartografica: Vestizione CTRN FVG alla scala 1:10.000

03



Quadro d'unione - Scala 1:650.000






Articolo 6, Legge regionale 29 aprile 2005, n. 9

INVENTARIO DEI PRATI STABILI

Aggiornamento 2023

Prati Stabili

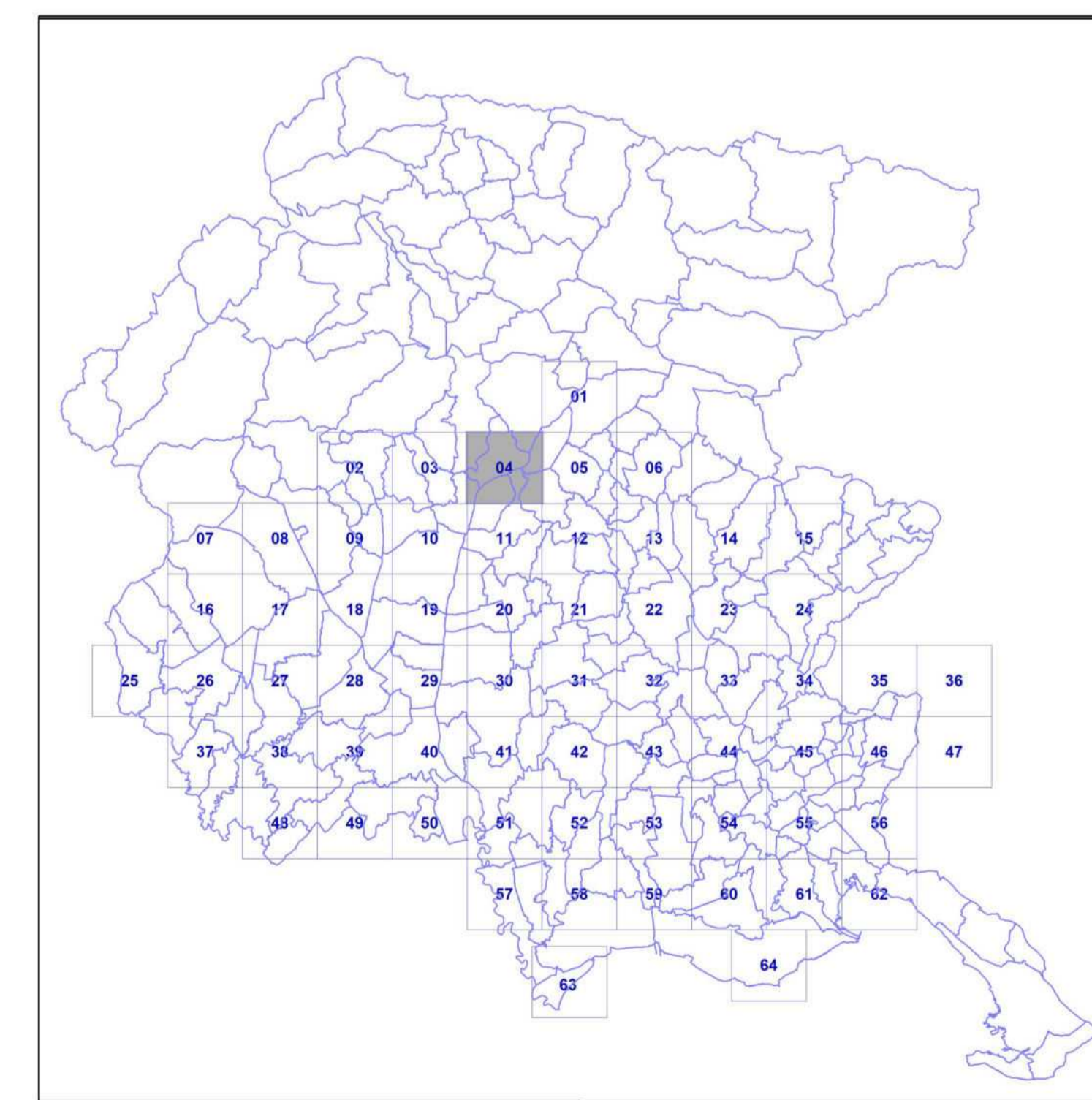
-  Prati stabili tutelati ai sensi della L.R. 9/2005
-  Confine Comune
-  Confine Regione

Scala 1:15.000

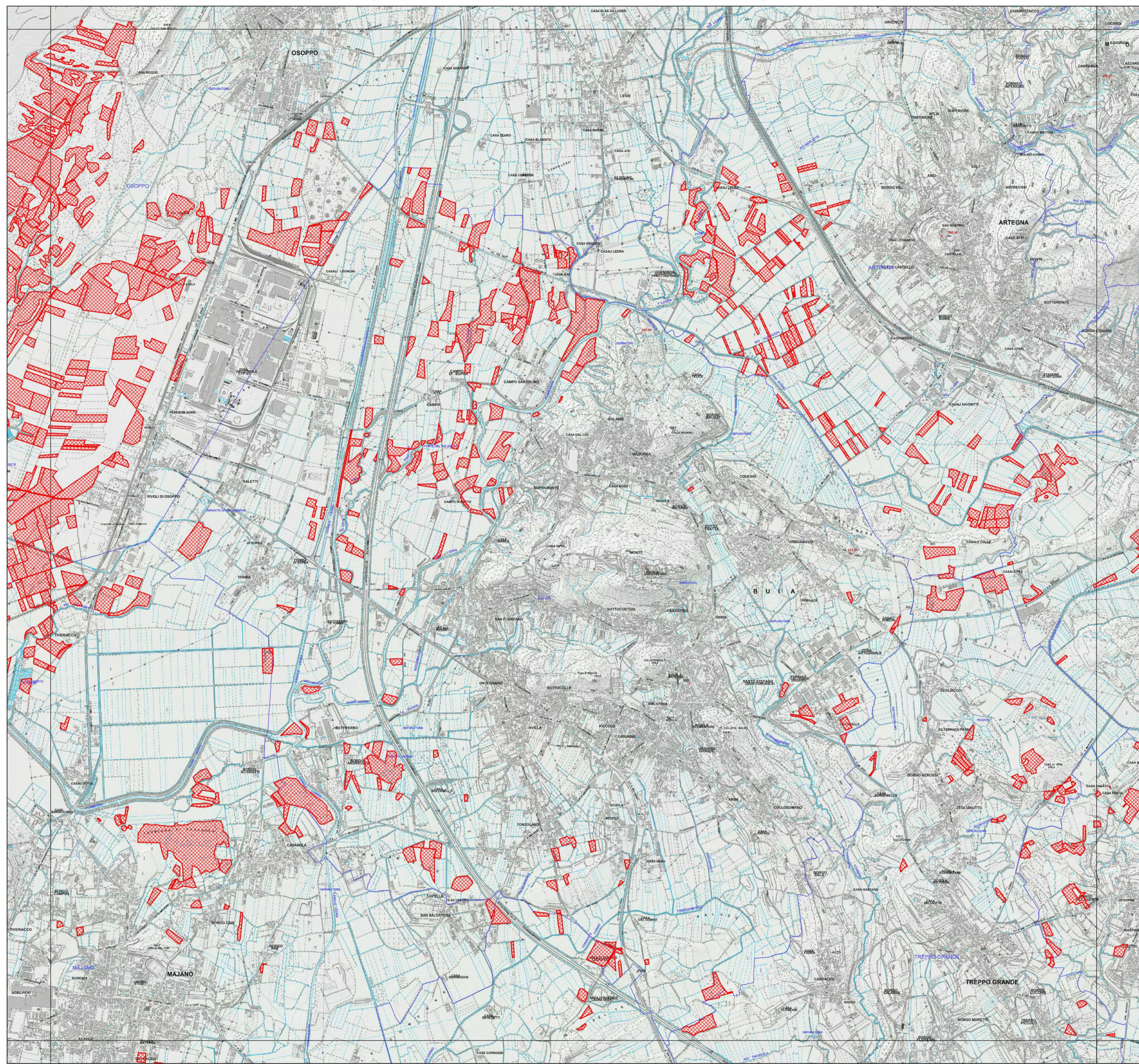


Base cartografica: Vestizione CTRN FVG alla scala 1:10.000

04



Quadro d'unione - Scala 1:650.000






Articolo 6, Legge regionale 29 aprile 2005, n. 9

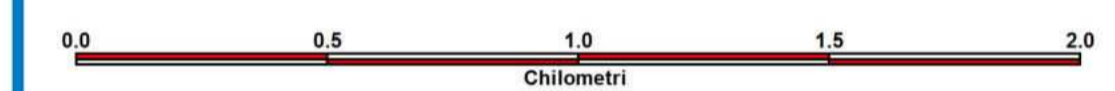
INVENTARIO DEI PRATI STABILI

Aggiornamento 2023

Prati Stabili

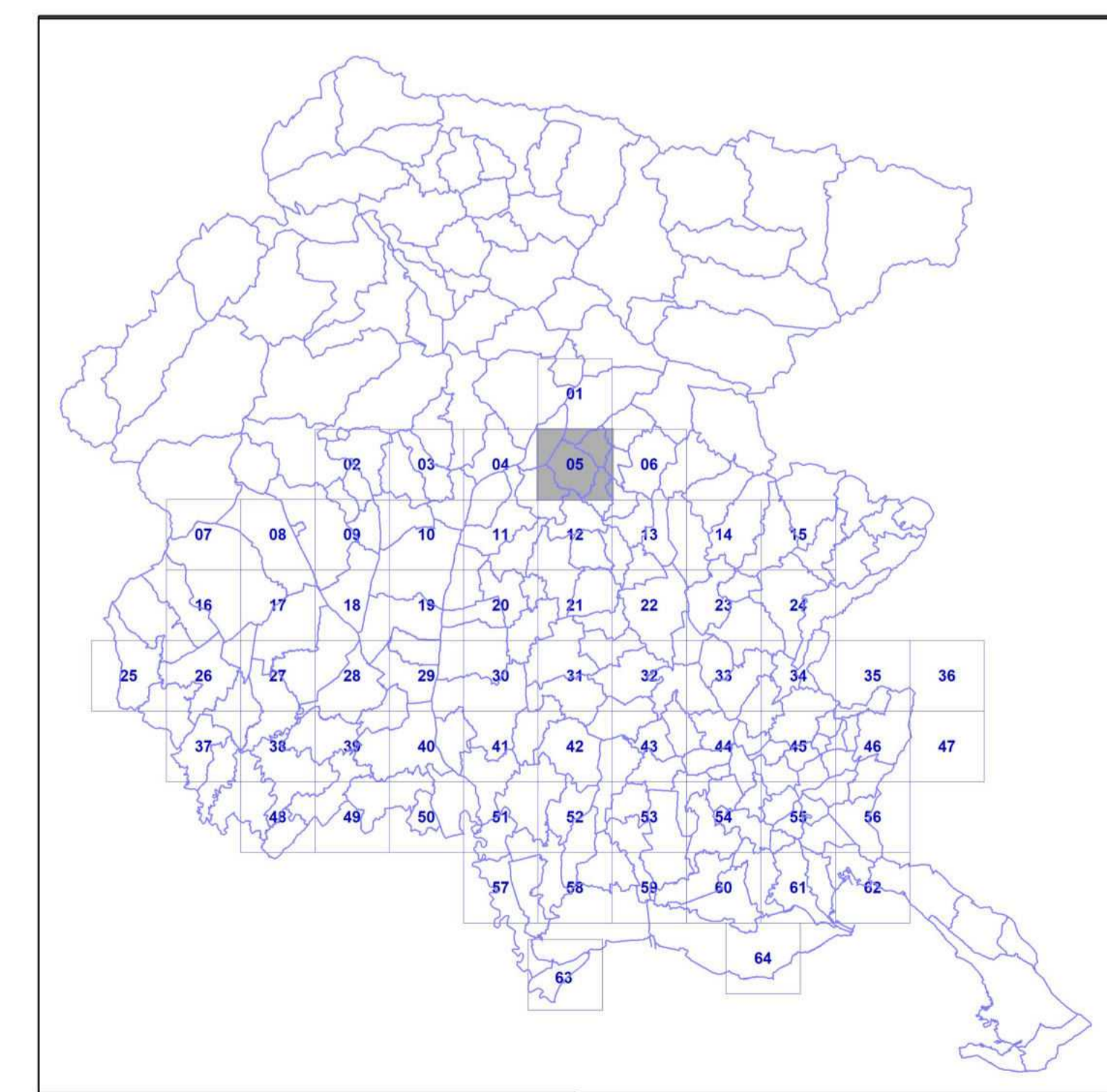
-  Prati stabili tutelati ai sensi della L.R. 9/2005
-  Confine Comune
-  Confine Regione

Scala 1:15.000

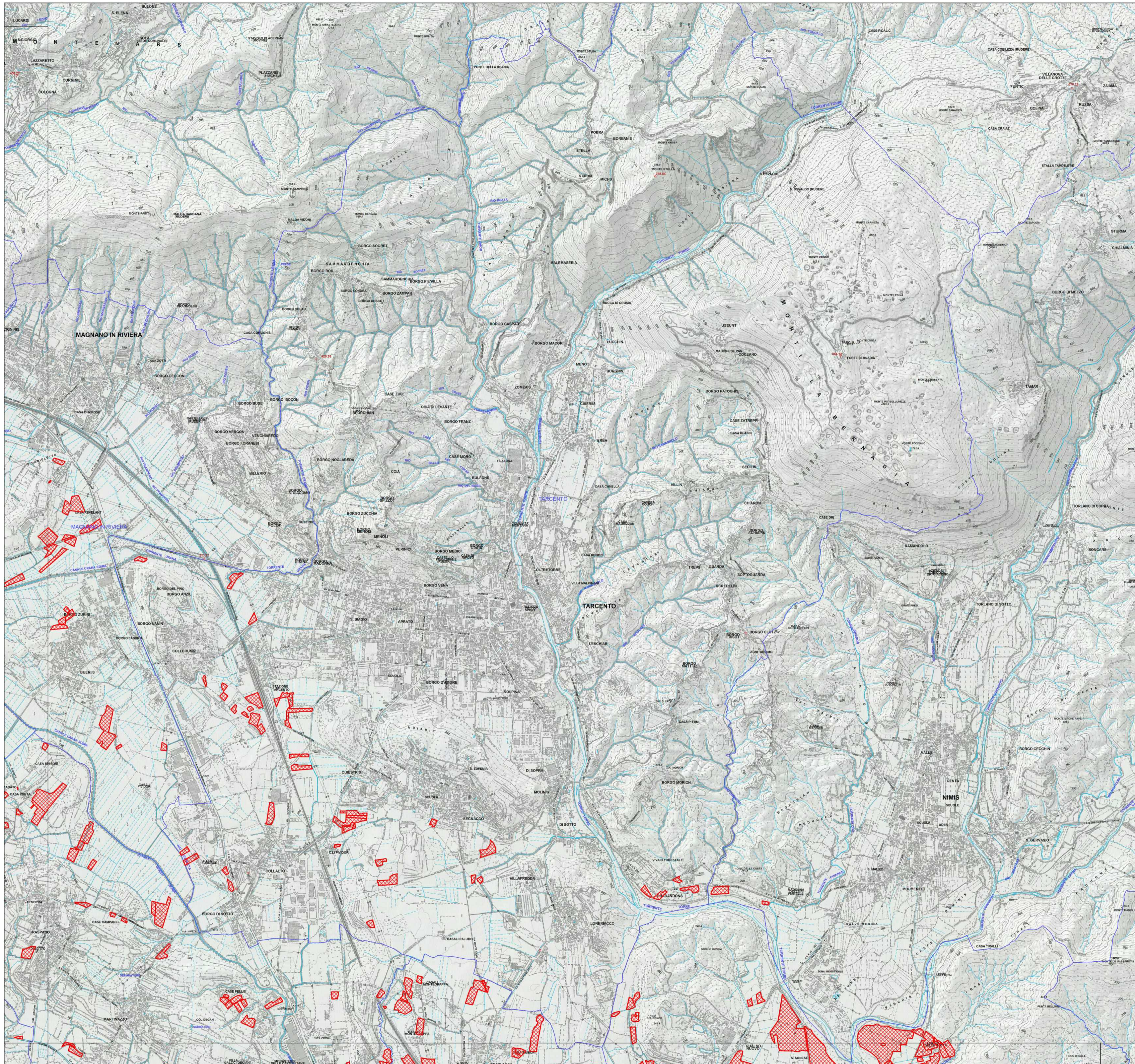


Base cartografica: Vestizione CTRN FVG alla scala 1:10.000

05



Quadro d'unione - Scala 1:650.000






Articolo 6, Legge regionale 29 aprile 2005, n. 9

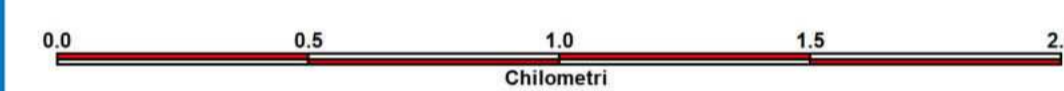
INVENTARIO DEI PRATI STABILI

Aggiornamento 2023

Prati Stabili

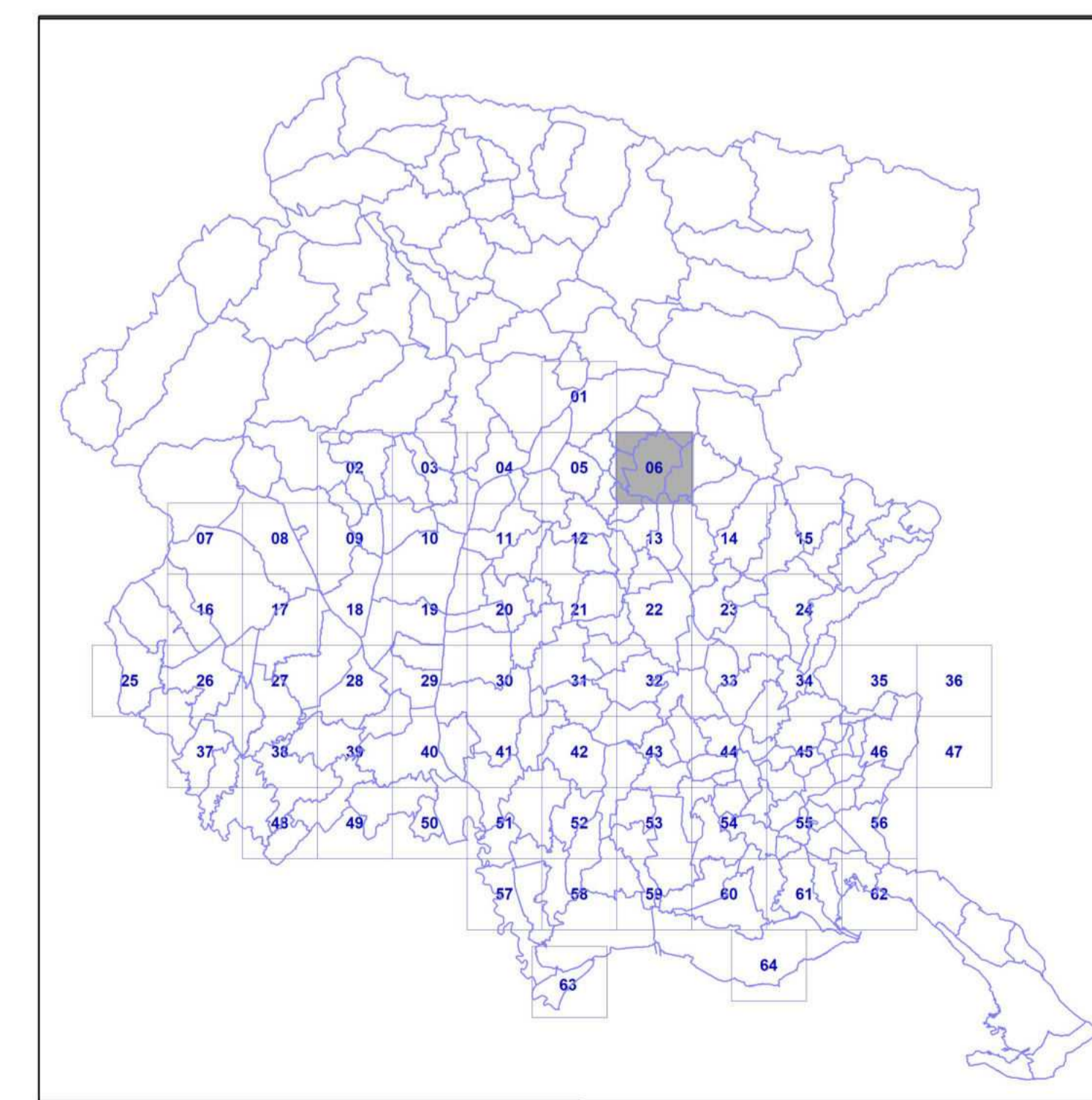
-  Prati stabili tutelati ai sensi della L.R. 9/2005
-  Confine Comune
-  Confine Regione

Scala 1:15.000

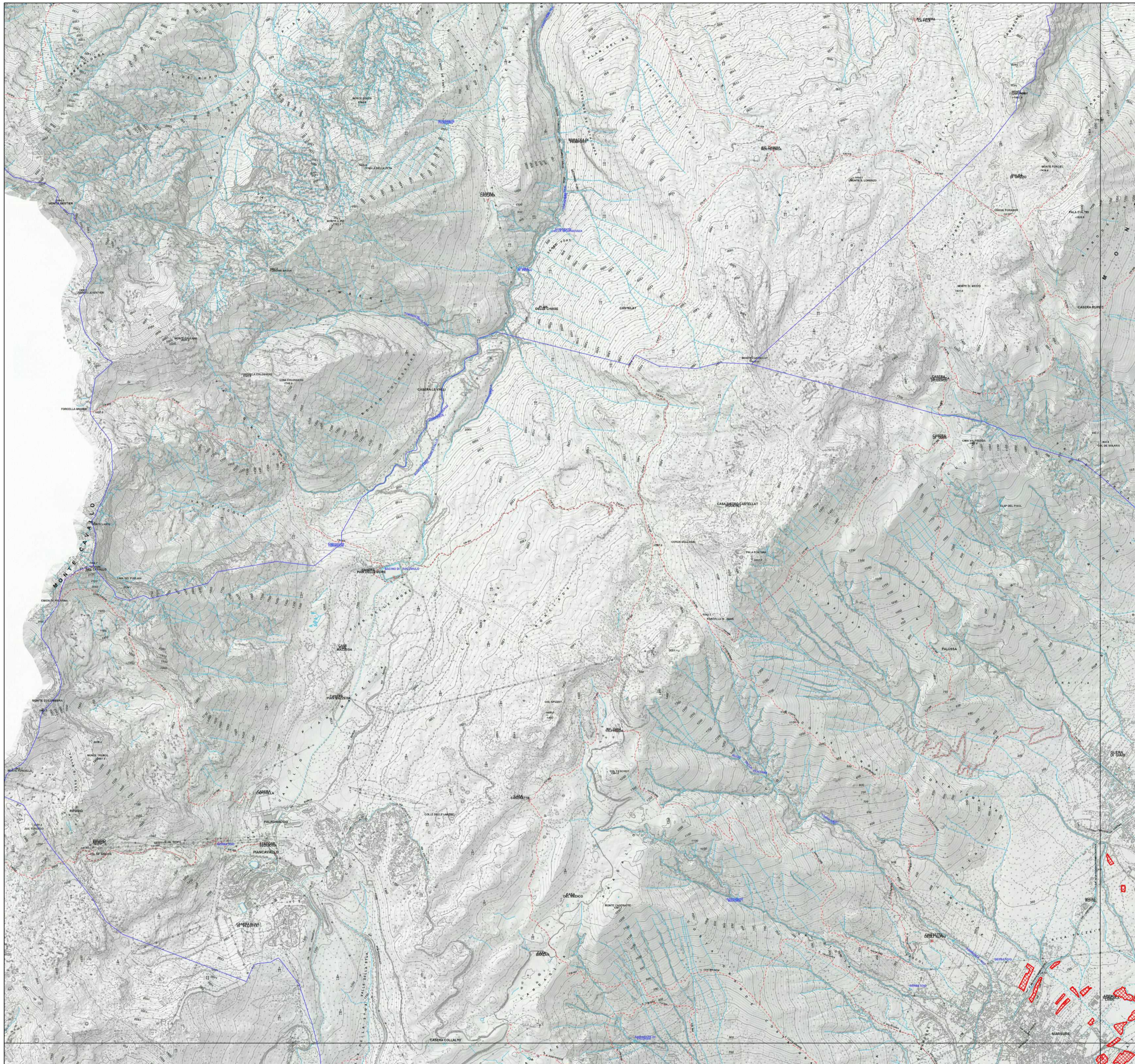


Base cartografica: Vestizione CTRN FVG alla scala 1:10.000

06



Quadro d'unione - Scala 1:650.000






Articolo 6, Legge regionale 29 aprile 2005, n. 9

INVENTARIO DEI PRATI STABILI

Aggiornamento 2023

Prati Stabili

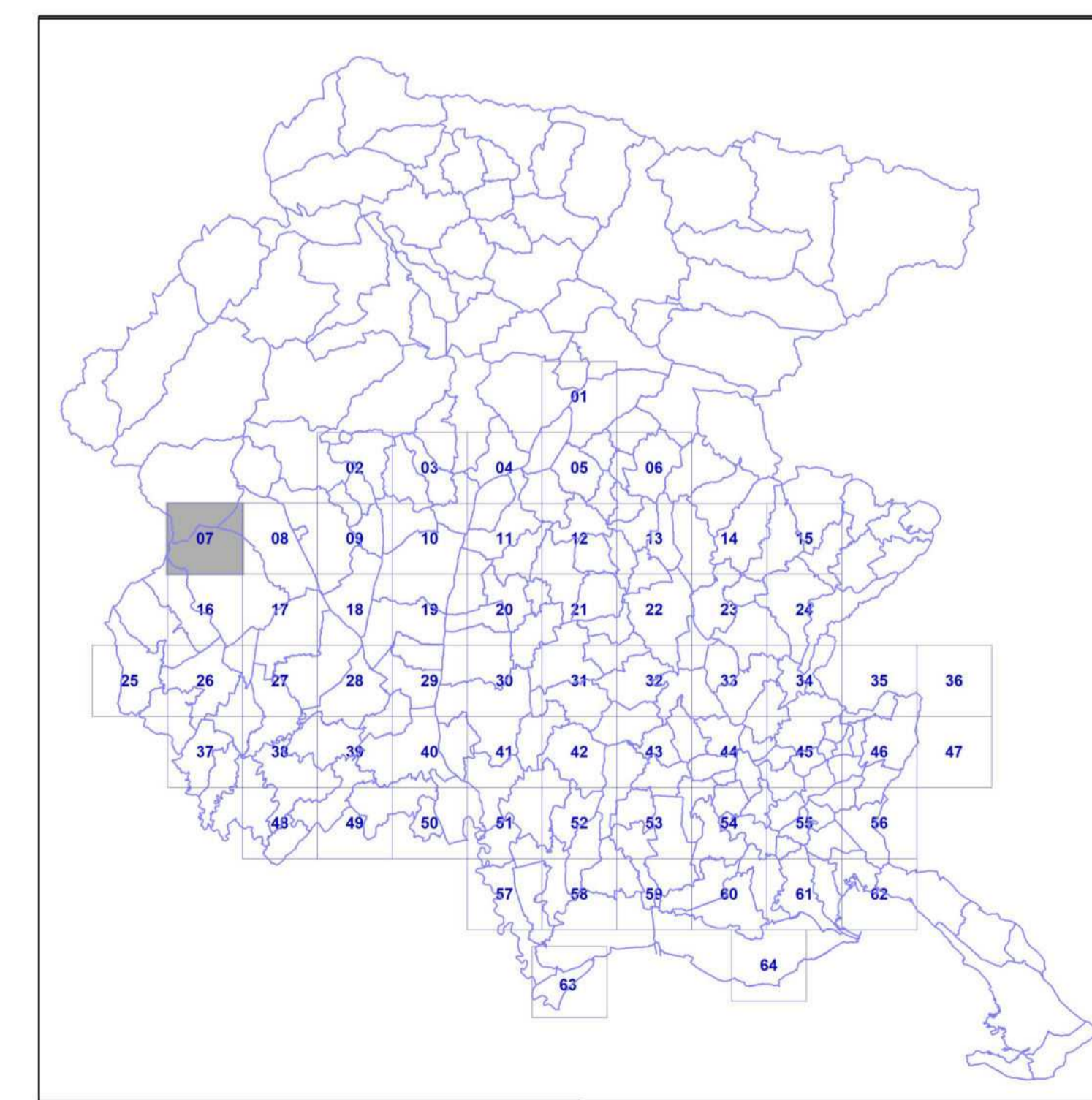
-  Prati stabili tutelati ai sensi della L.R. 9/2005
-  Confine Comune
-  Confine Regione

Scala 1:15.000

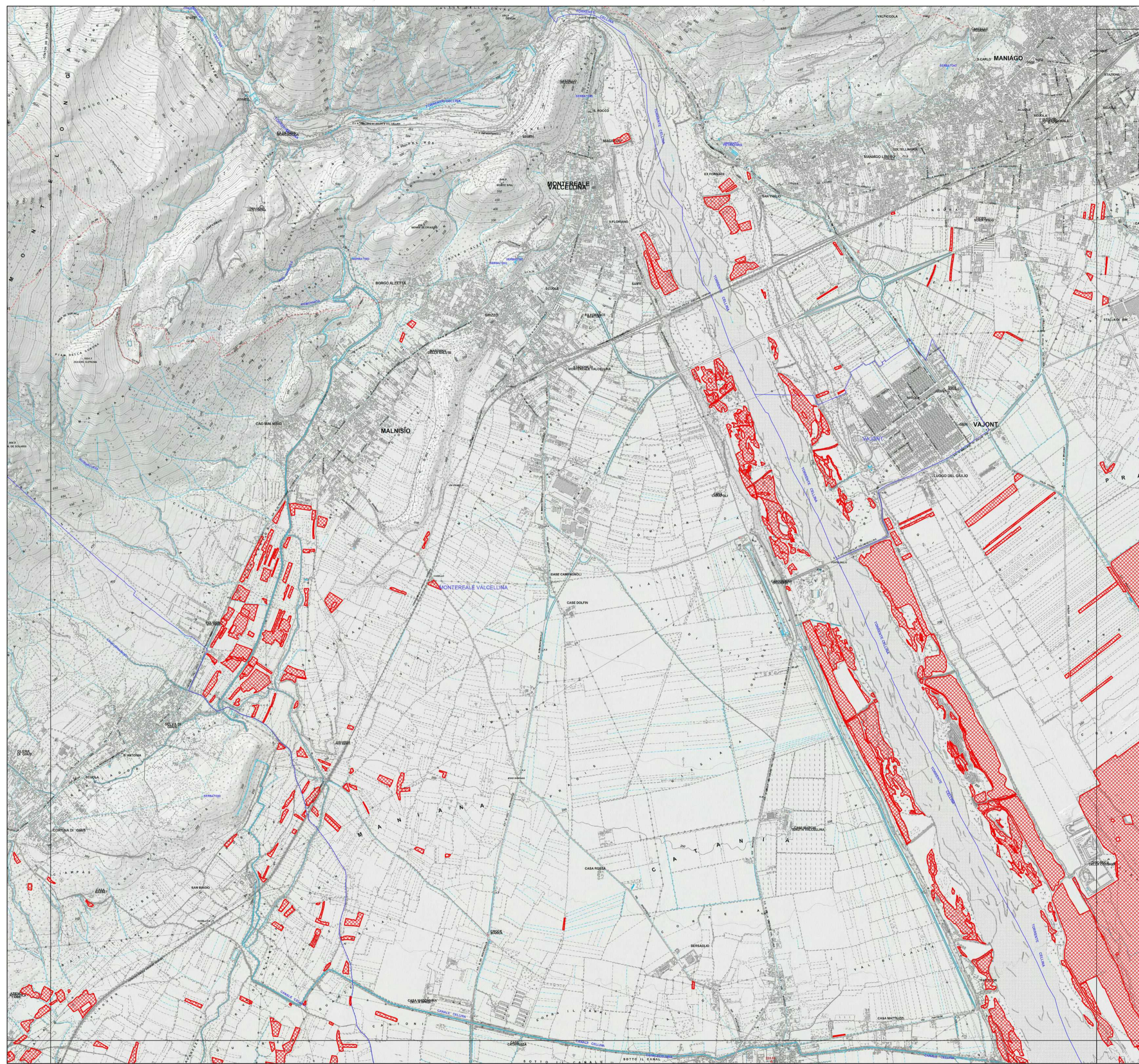


Base cartografica: Vestizione CTRN FVG alla scala 1:10.000

07



Quadro d'unione - Scala 1:650.000






Articolo 6, Legge regionale 29 aprile 2005, n. 9

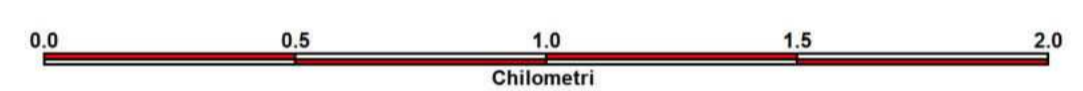
INVENTARIO DEI PRATI STABILI

Aggiornamento 2023

Prati Stabili

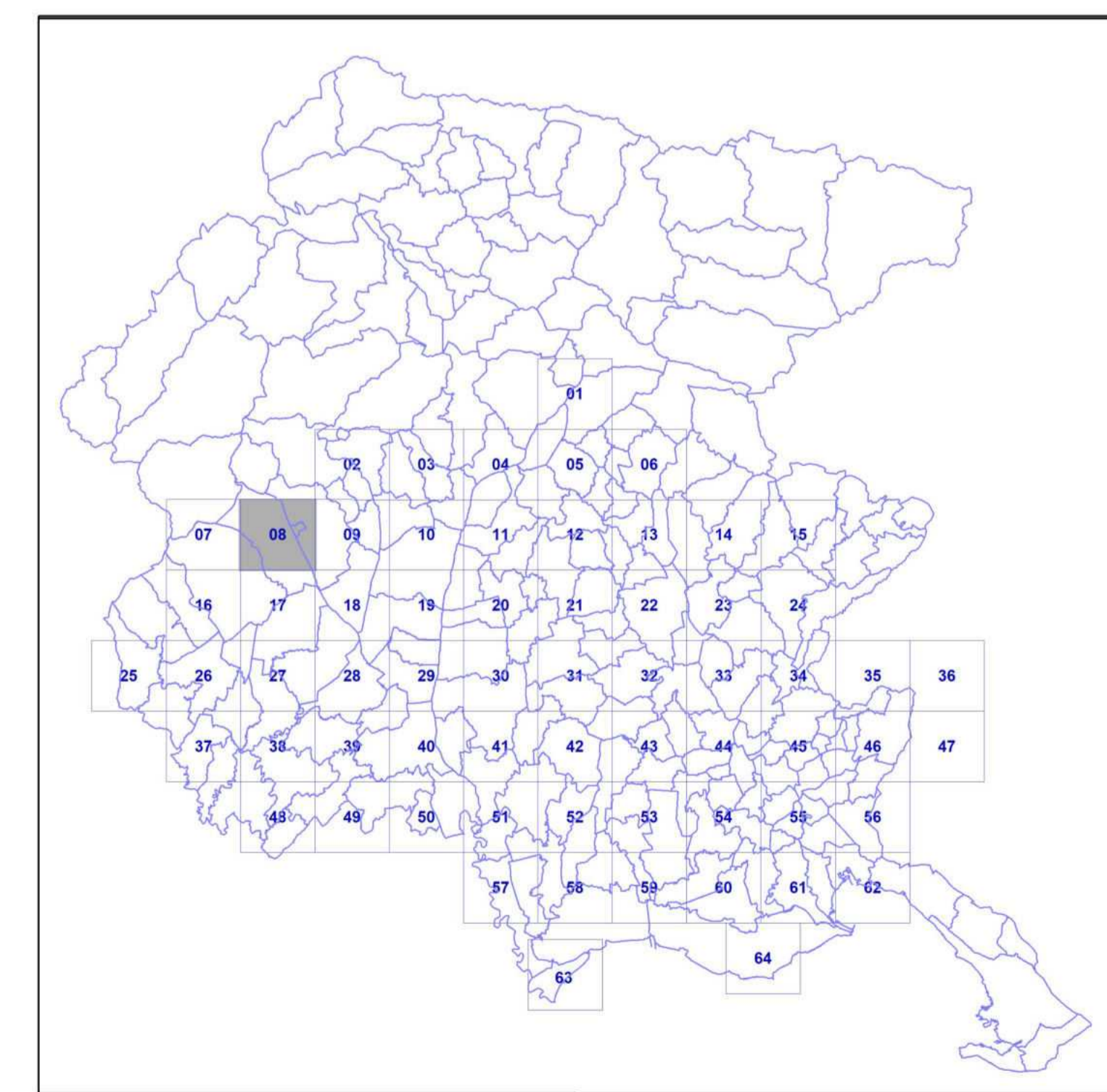
-  Prati stabili tutelati ai sensi della L.R. 9/2005
-  Confine Comune
-  Confine Regione

Scala 1:15.000

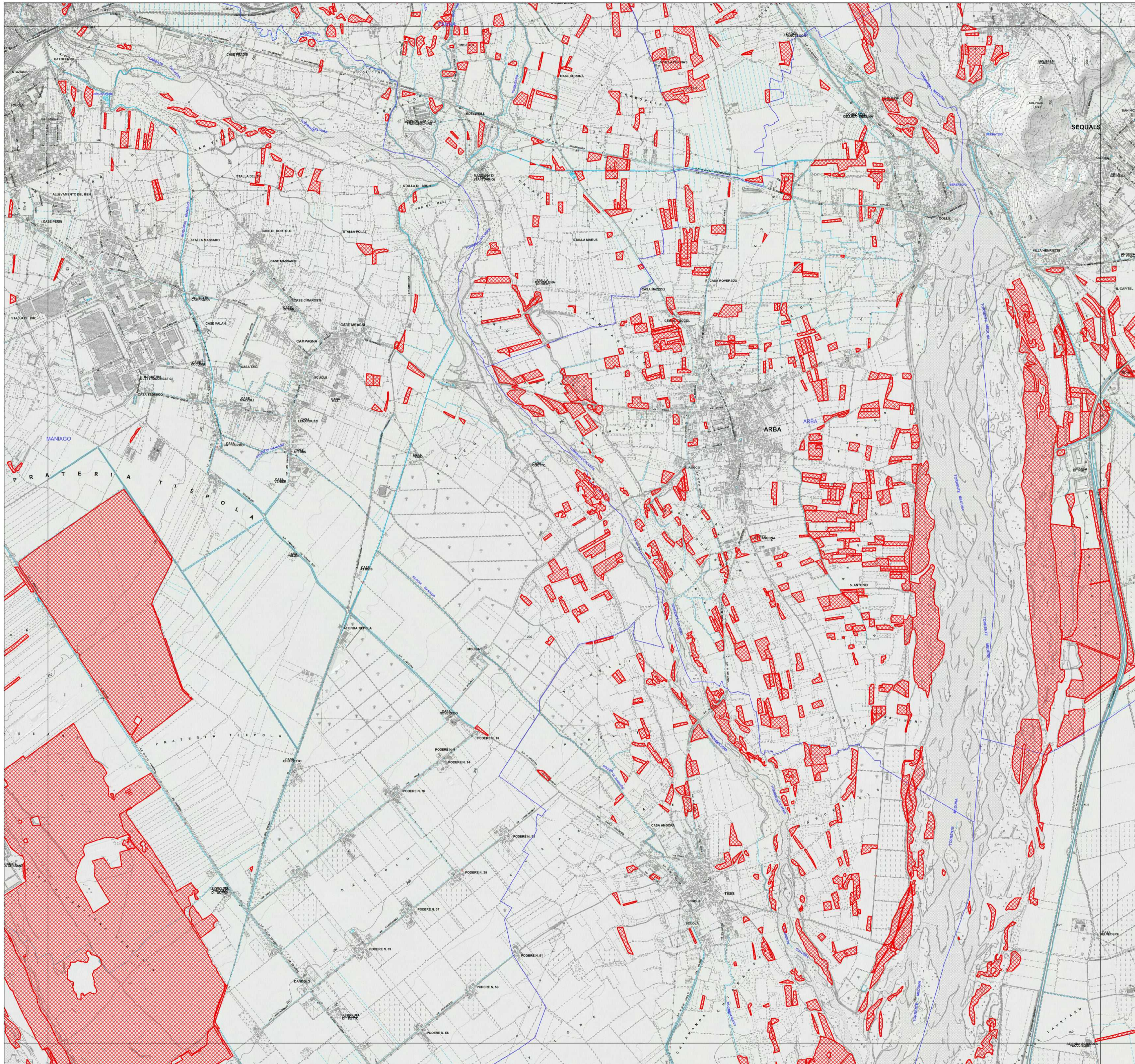


Base cartografica: Vestizione CTRN FVG alla scala 1:10.000

08



Quadro d'unione - Scala 1:650.000






Articolo 6, Legge regionale 29 aprile 2005, n. 9

INVENTARIO DEI PRATI STABILI

Aggiornamento 2023

Prati Stabili

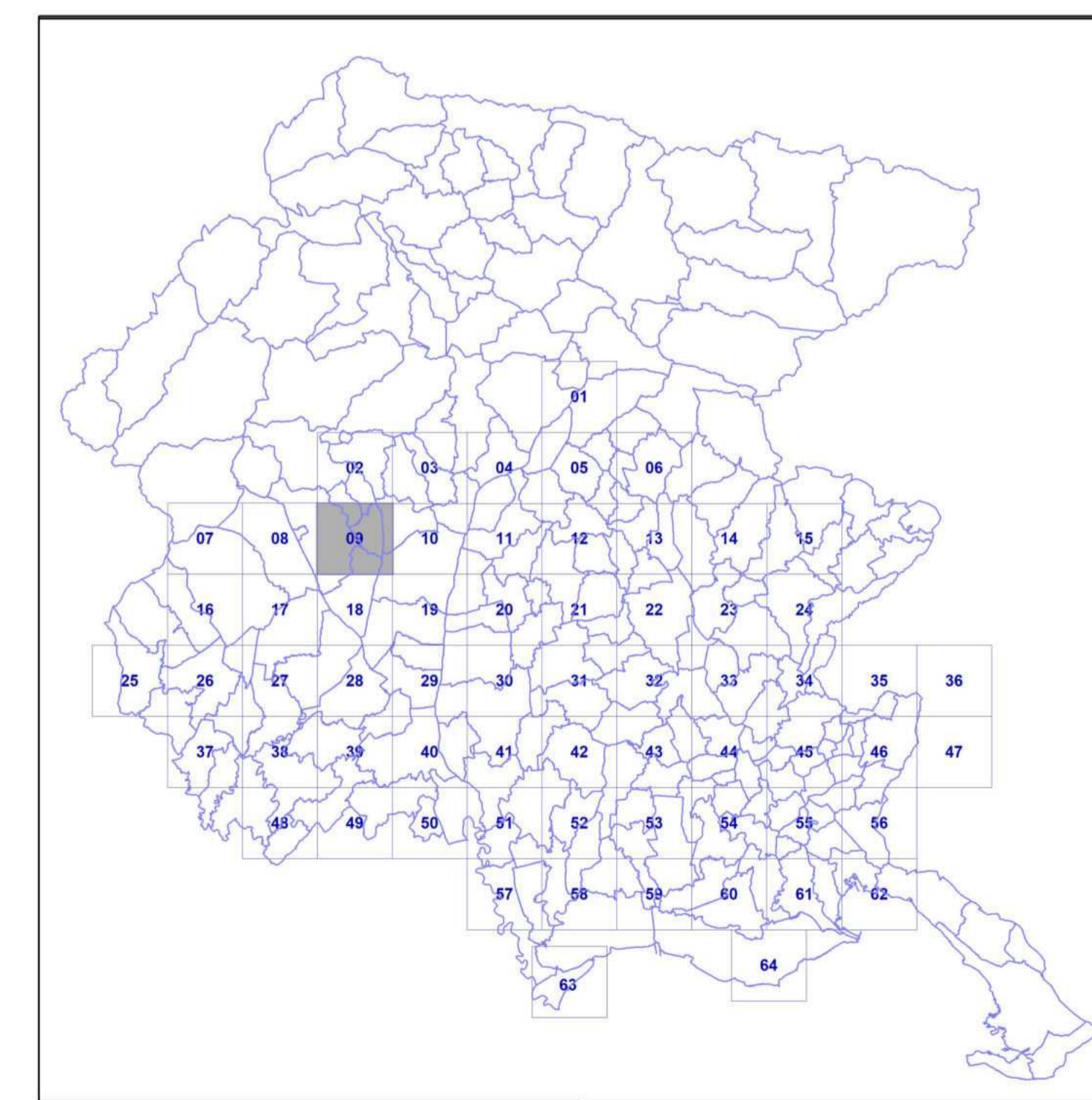
-  Prati stabili tutelati ai sensi della L.R. 9/2005
-  Confine Comune
-  Confine Regione

Scala 1:15.000

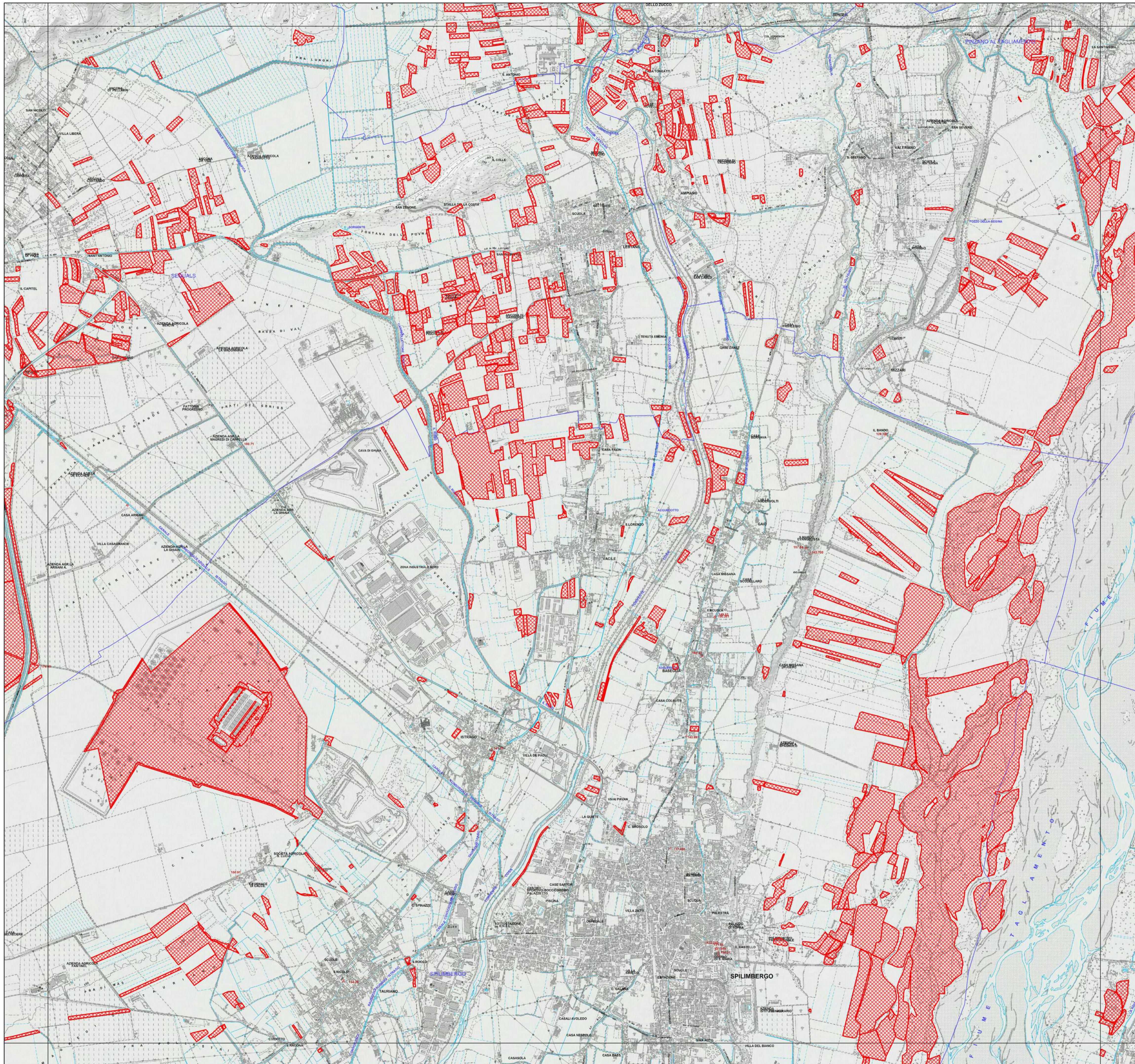


Base cartografica: Vestizione CTRN FVG alla scala 1:10.000

09



Quadro d'unione - Scala 1:650.000






Articolo 6, Legge regionale 29 aprile 2005, n. 9

INVENTARIO DEI PRATI STABILI

Aggiornamento 2023

Prati Stabili

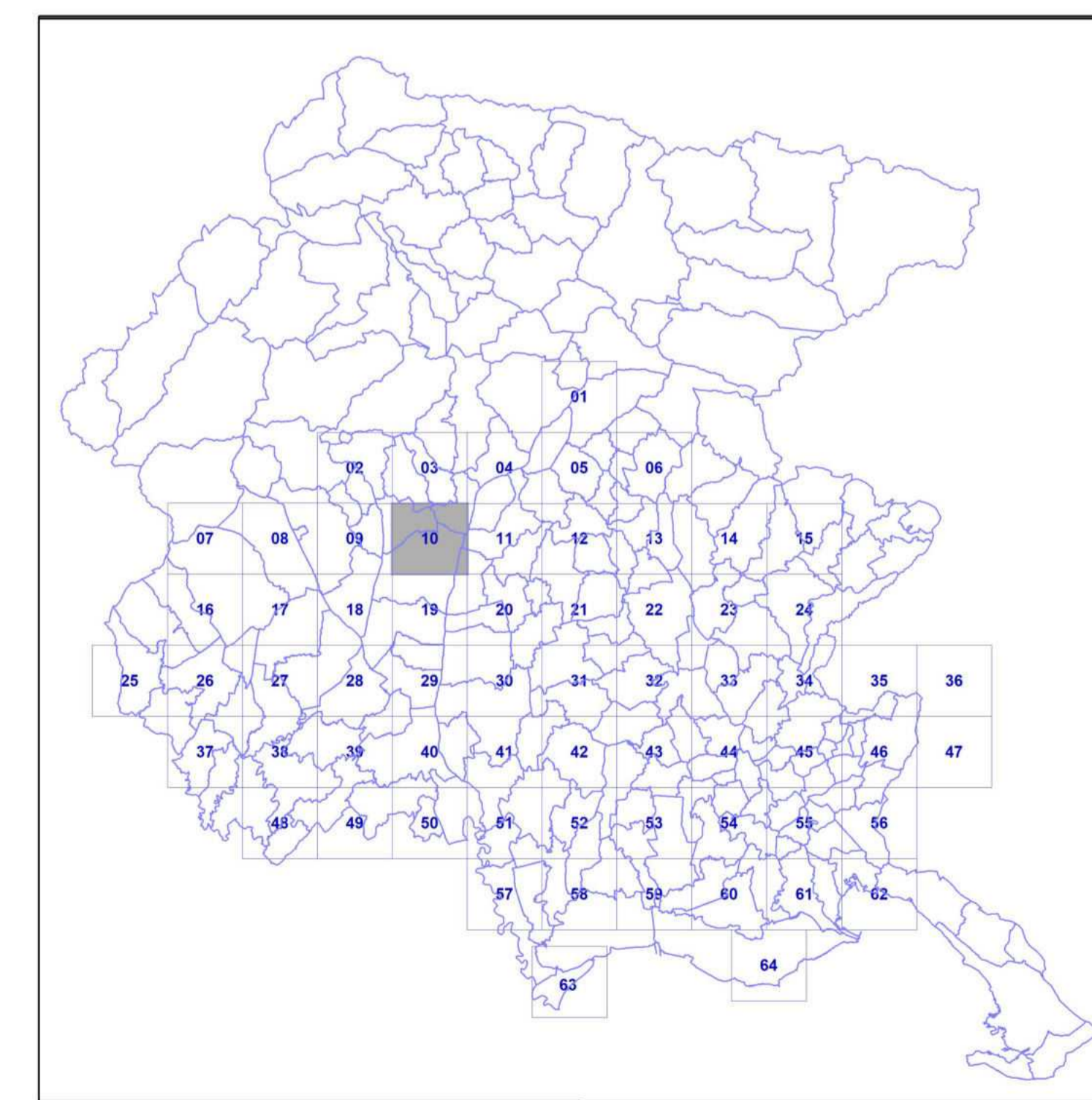
-  Prati stabili tutelati ai sensi della L.R. 9/2005
-  Confine Comune
-  Confine Regione

Scala 1:15.000

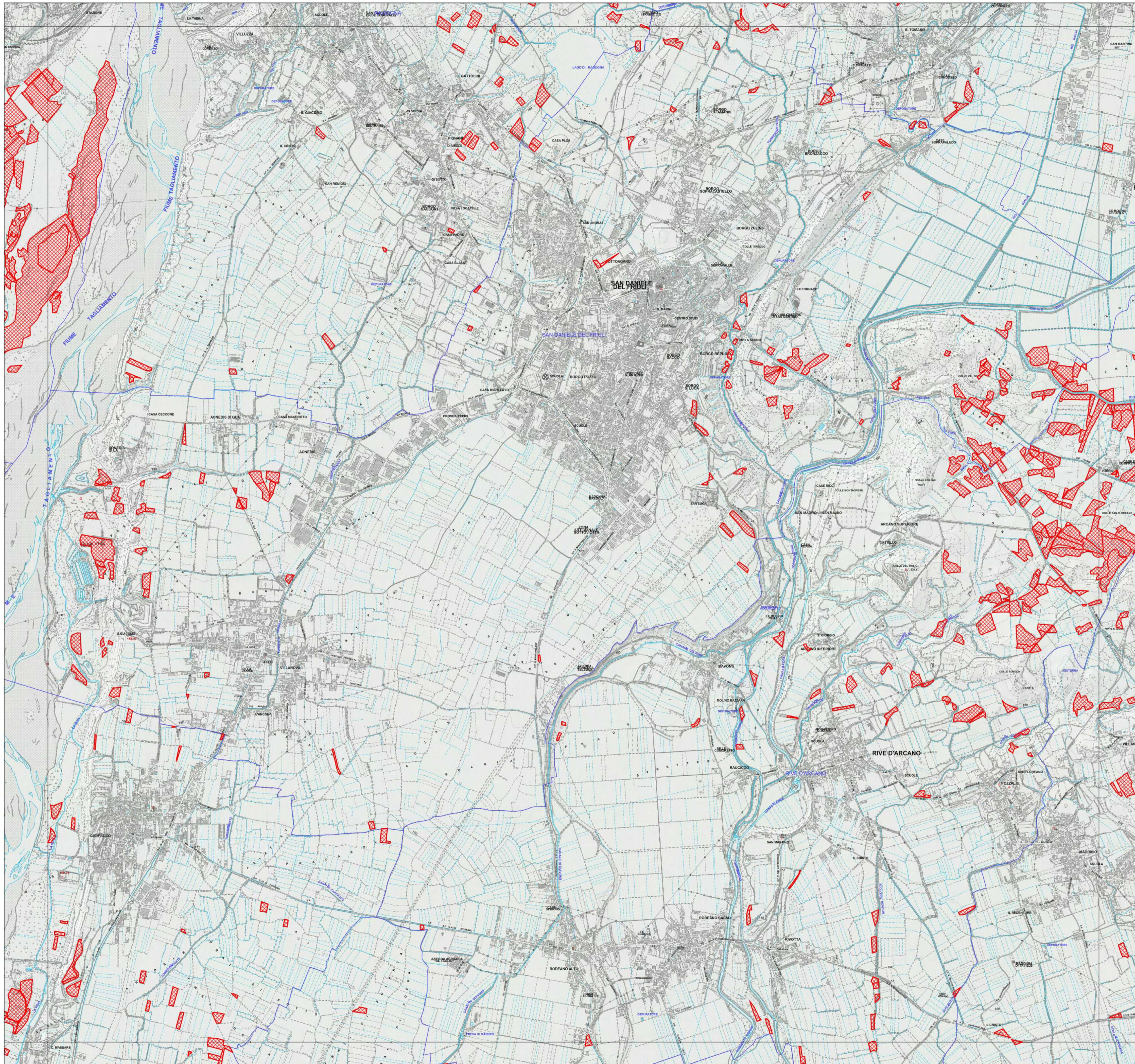


Base cartografica: Vestizione CTRN FVG alla scala 1:10.000

10



Quadro d'unione - Scala 1:650.000






Articolo 6, Legge regionale 29 aprile 2005, n. 9

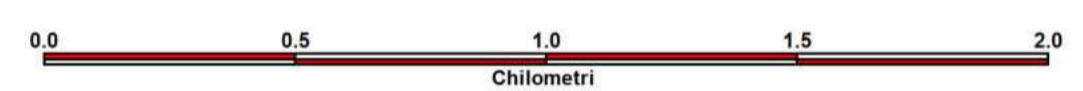
INVENTARIO DEI PRATI STABILI

Aggiornamento 2023

Prati Stabili

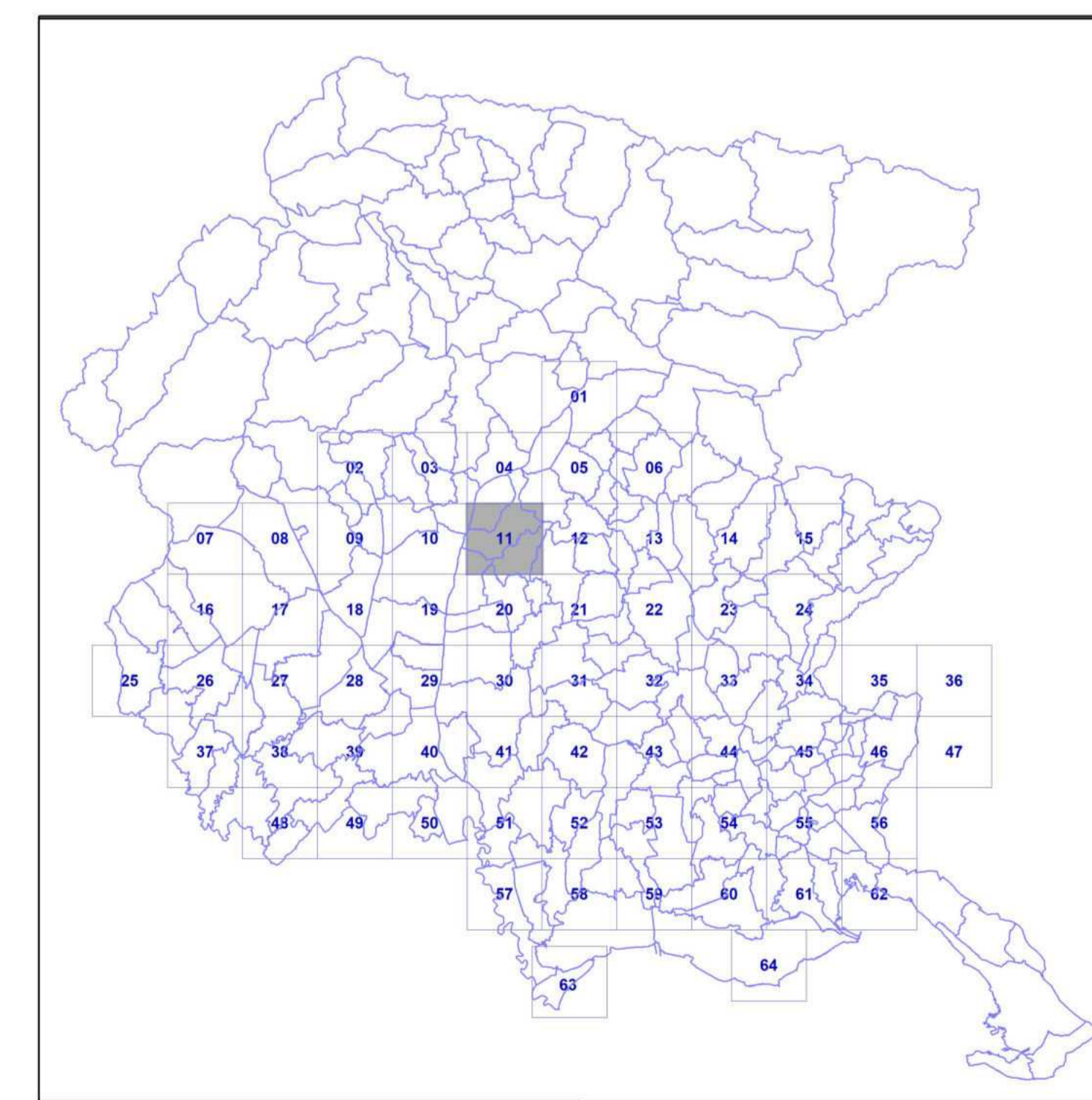
-  Prati stabili tutelati ai sensi della L.R. 9/2005
-  Confine Comune
-  Confine Regione

Scala 1:15.000

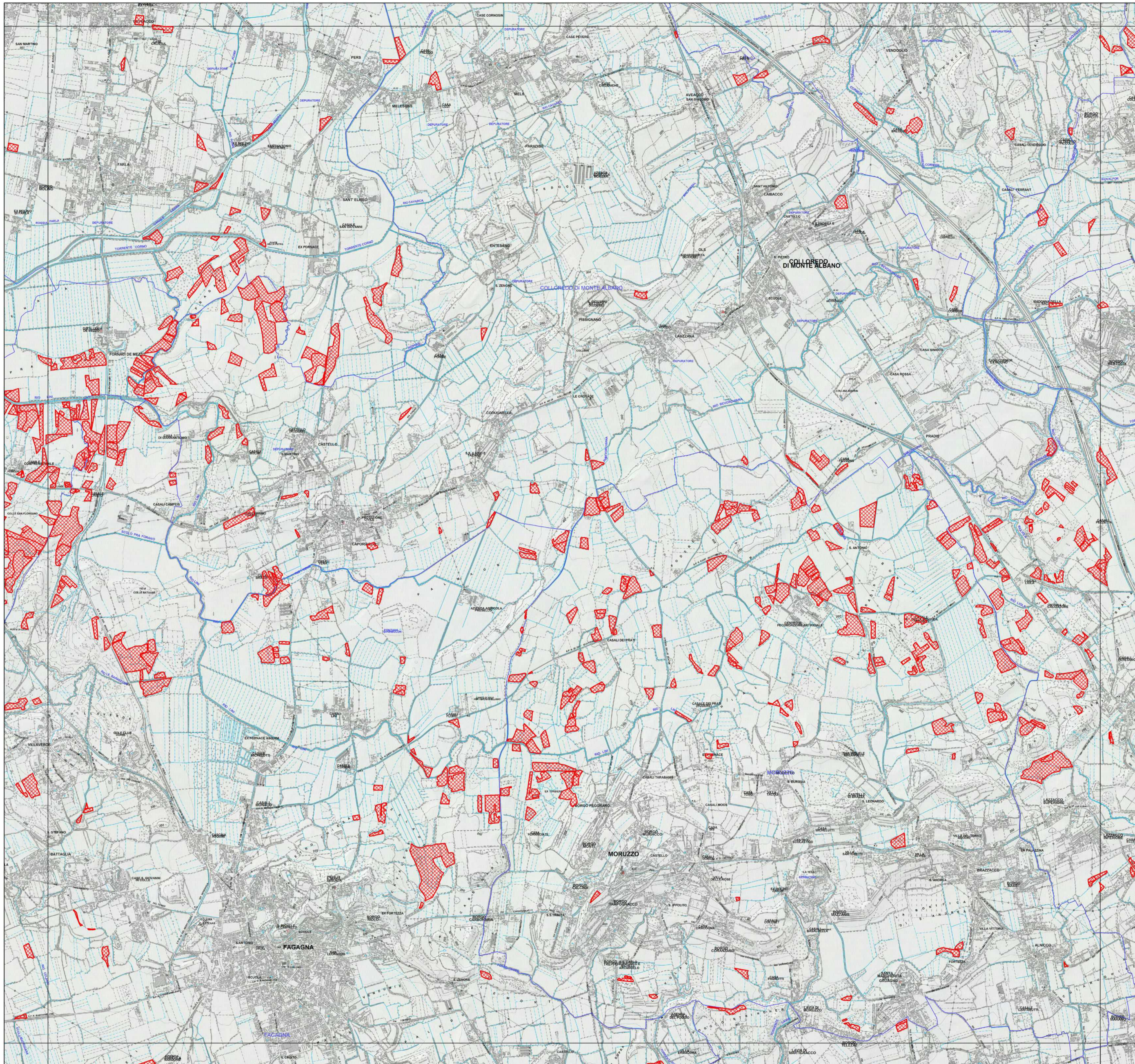


Base cartografica: Vestizione CTRN FVG alla scala 1:10.000

11



Quadro d'unione - Scala 1:650.000






Articolo 6, Legge regionale 29 aprile 2005, n. 9

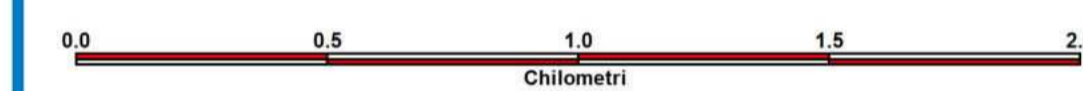
INVENTARIO DEI PRATI STABILI

Aggiornamento 2023

Prati Stabili

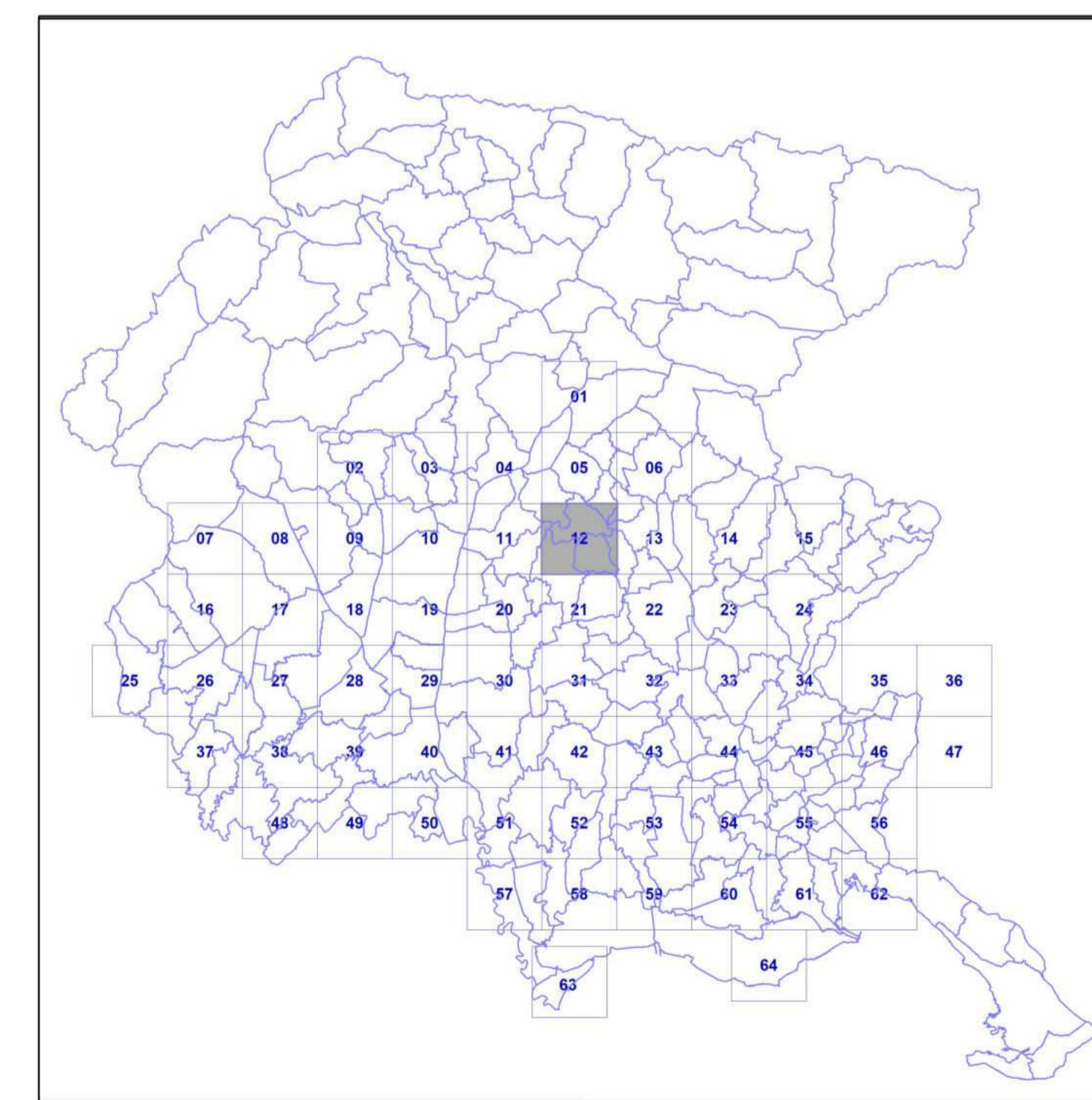
-  Prati stabili tutelati ai sensi della L.R. 9/2005
-  Confine Comune
-  Confine Regione

Scala 1:15.000

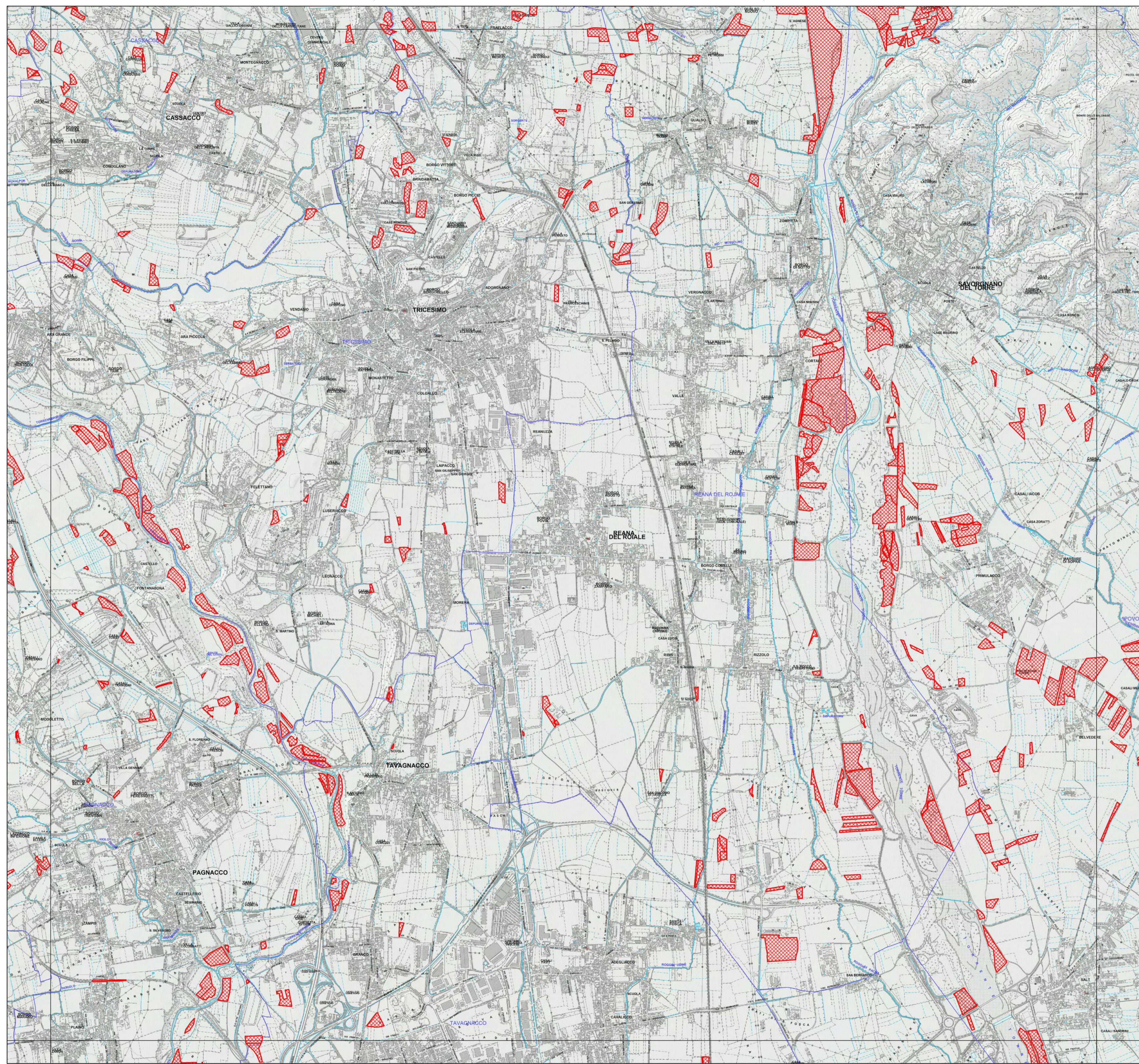


Base cartografica: Vestizione CTRN FVG alla scala 1:10.000

12



Quadro d'unione - Scala 1:650.000






Articolo 6, Legge regionale 29 aprile 2005, n. 9

INVENTARIO DEI PRATI STABILI

Aggiornamento 2023

Prati Stabili

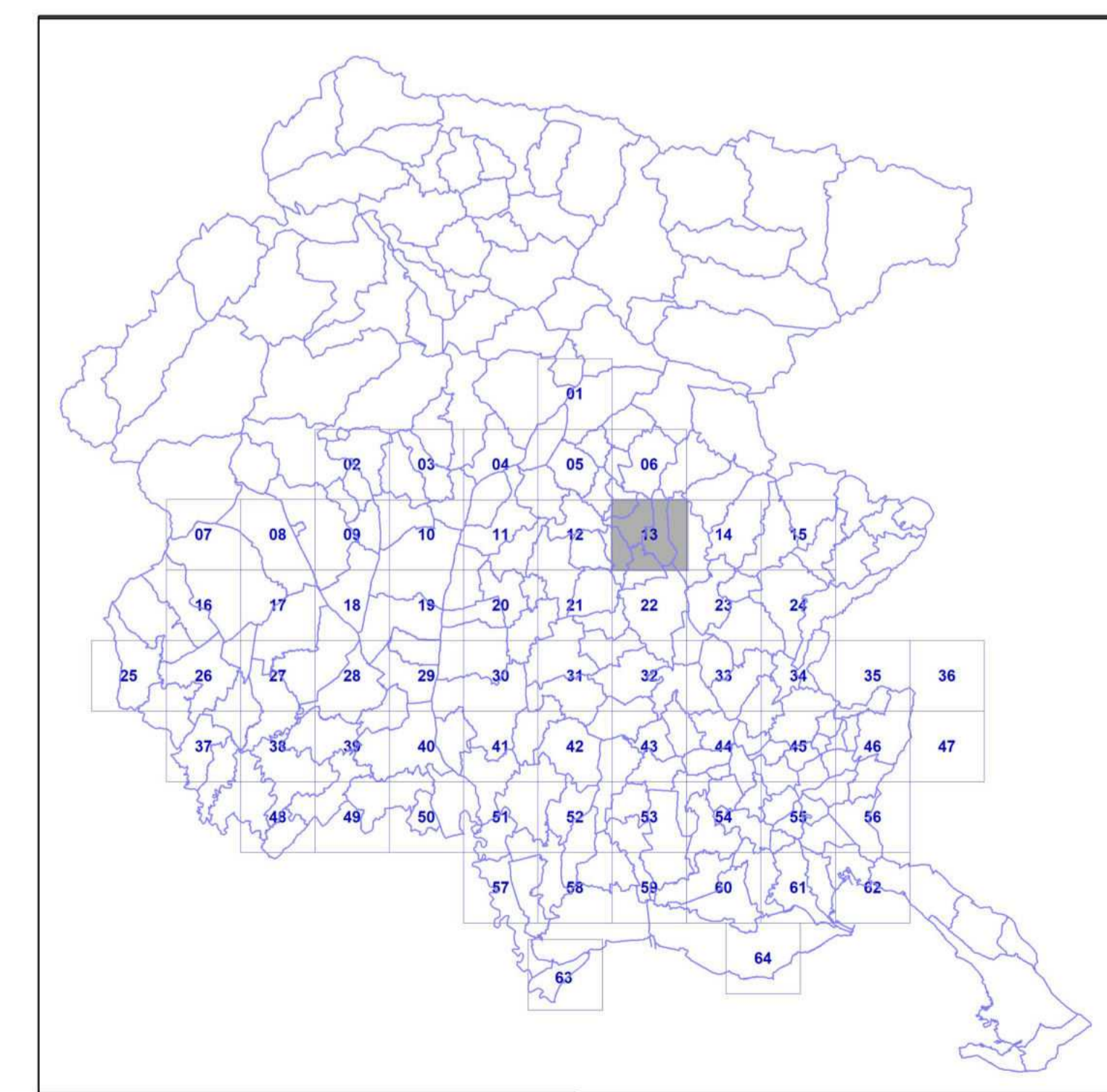
-  Prati stabili tutelati ai sensi della L.R. 9/2005
-  Confine Comune
-  Confine Regione

Scala 1:15.000

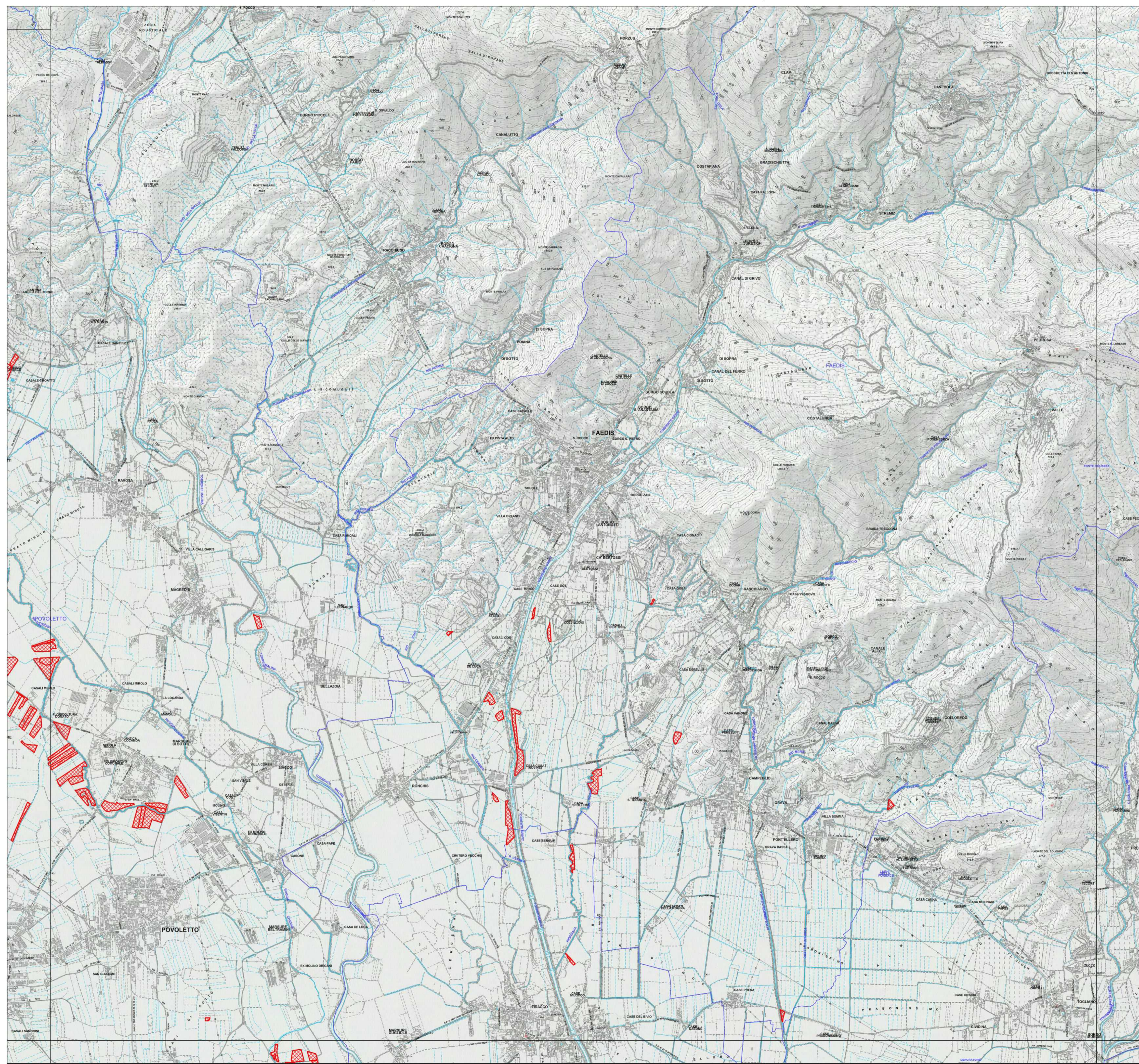


Base cartografica: Vestizione CTRN FVG alla scala 1:10.000

13



Quadro d'unione - Scala 1:650.000






Articolo 6, Legge regionale 29 aprile 2005, n. 9

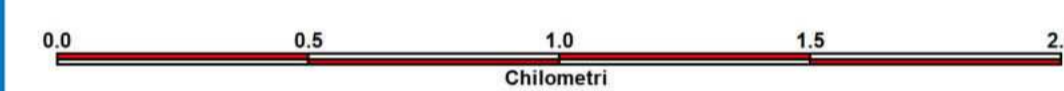
INVENTARIO DEI PRATI STABILI

Aggiornamento 2023

Prati Stabili

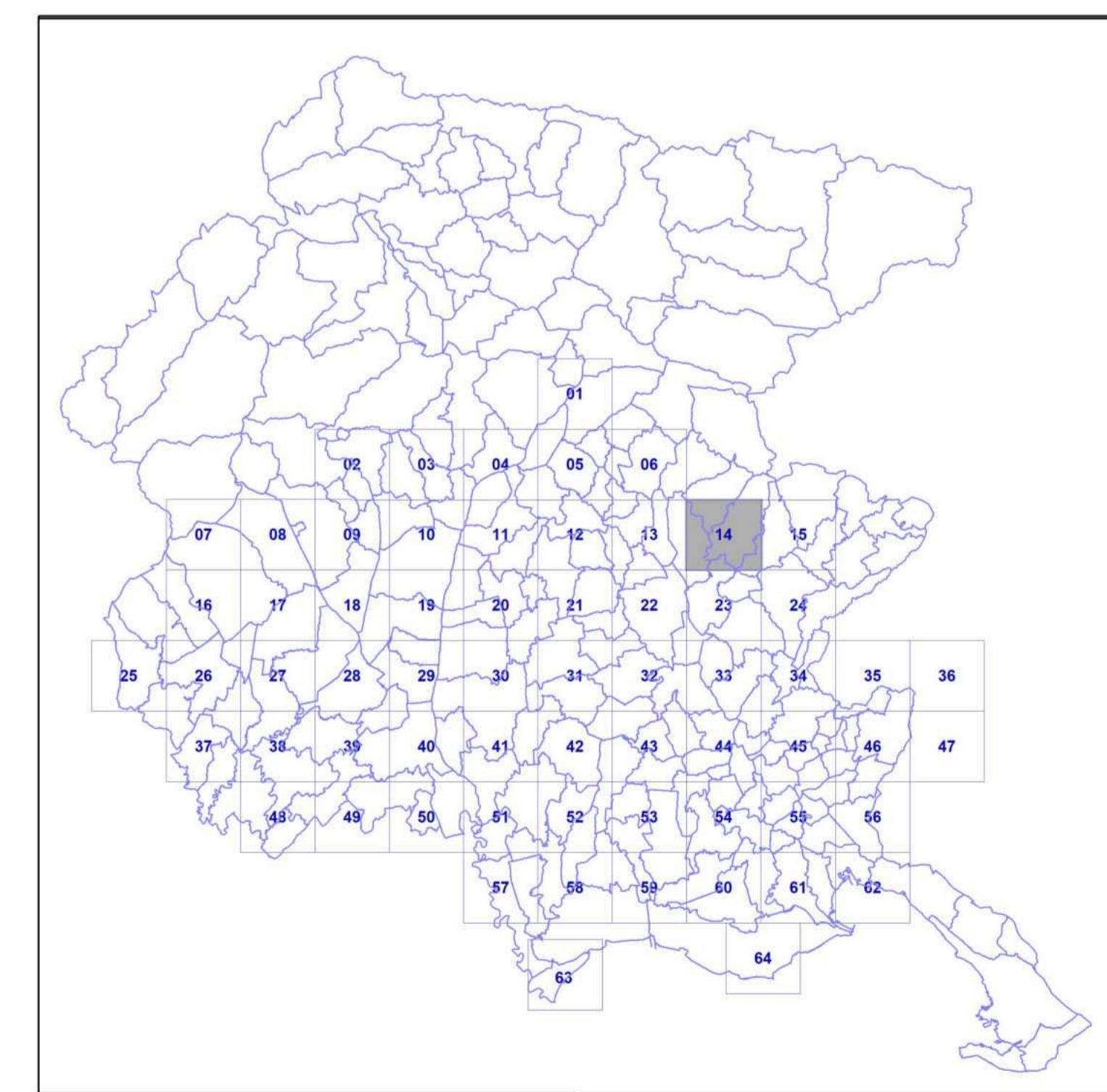
-  Prati stabili tutelati ai sensi della L.R. 9/2005
-  Confine Comune
-  Confine Regione

Scala 1:15.000

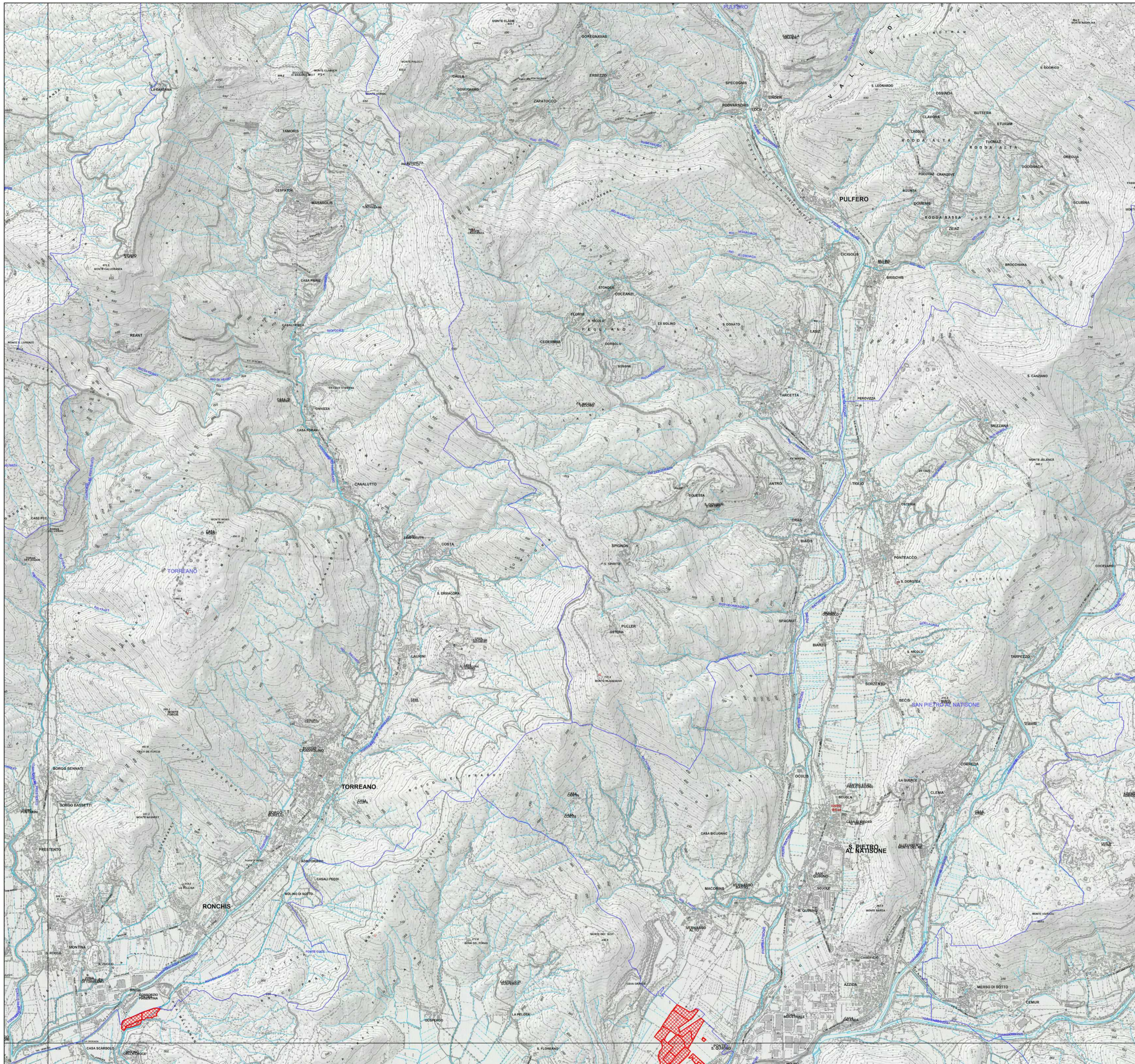


Base cartografica: Vestizione CTRN FVG alla scala 1:10.000

14



Quadro d'unione - Scala 1:650.000






Articolo 6, Legge regionale 29 aprile 2005, n. 9

INVENTARIO DEI PRATI STABILI

Aggiornamento 2023

Prati Stabili

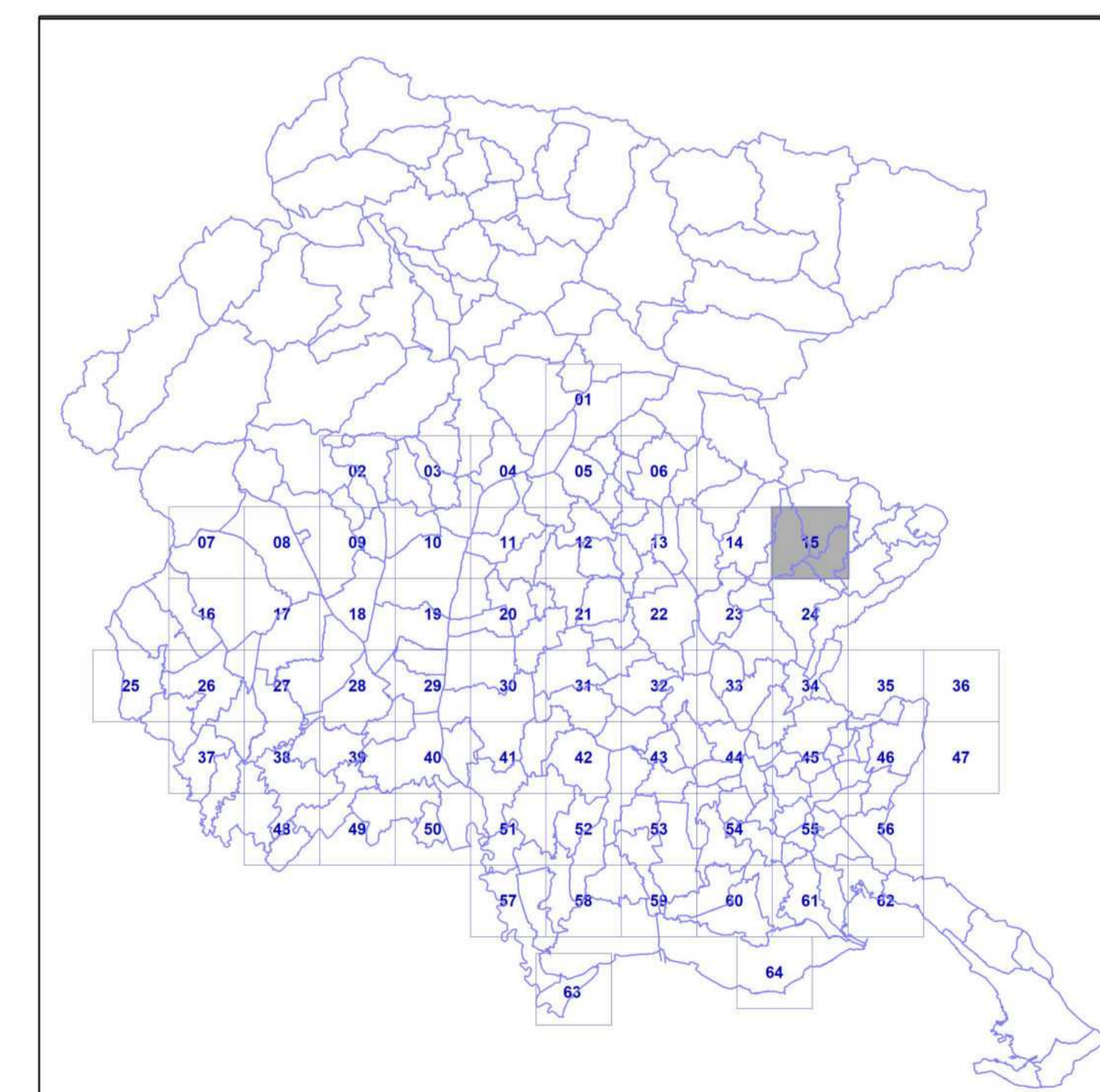
-  Prati stabili tutelati ai sensi della L.R. 9/2005
-  Confine Comune
-  Confine Regione

Scala 1:15.000

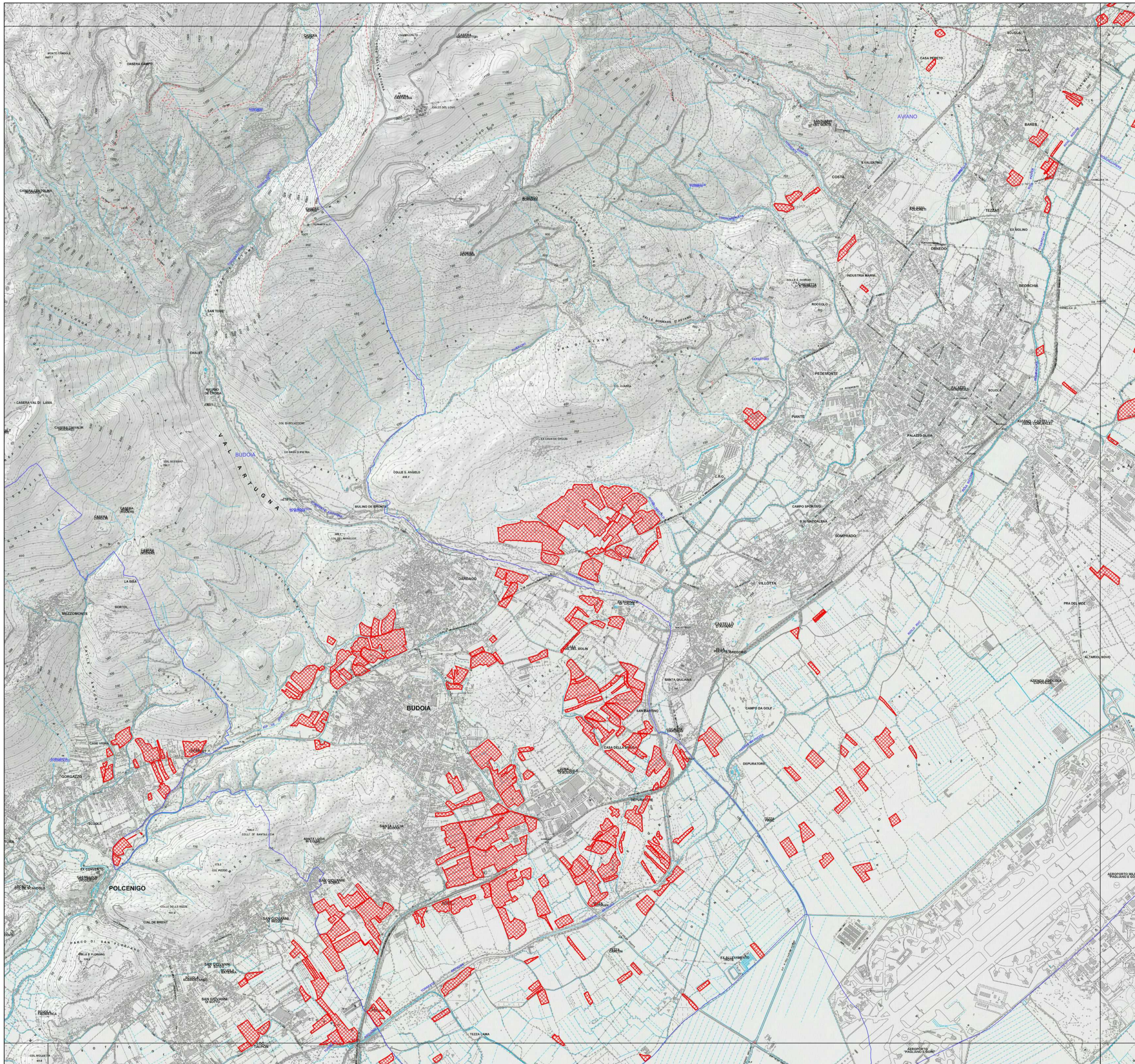


Base cartografica: Vestizione CTRN FVG alla scala 1:10.000

15



Quadro d'unione - Scala 1:650.000






Articolo 6, Legge regionale 29 aprile 2005, n. 9

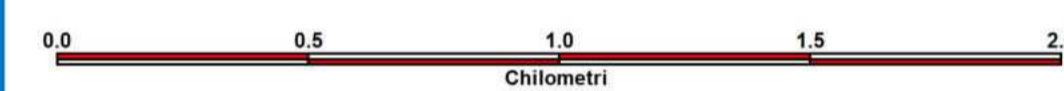
INVENTARIO DEI PRATI STABILI

Aggiornamento 2023

Prati Stabili

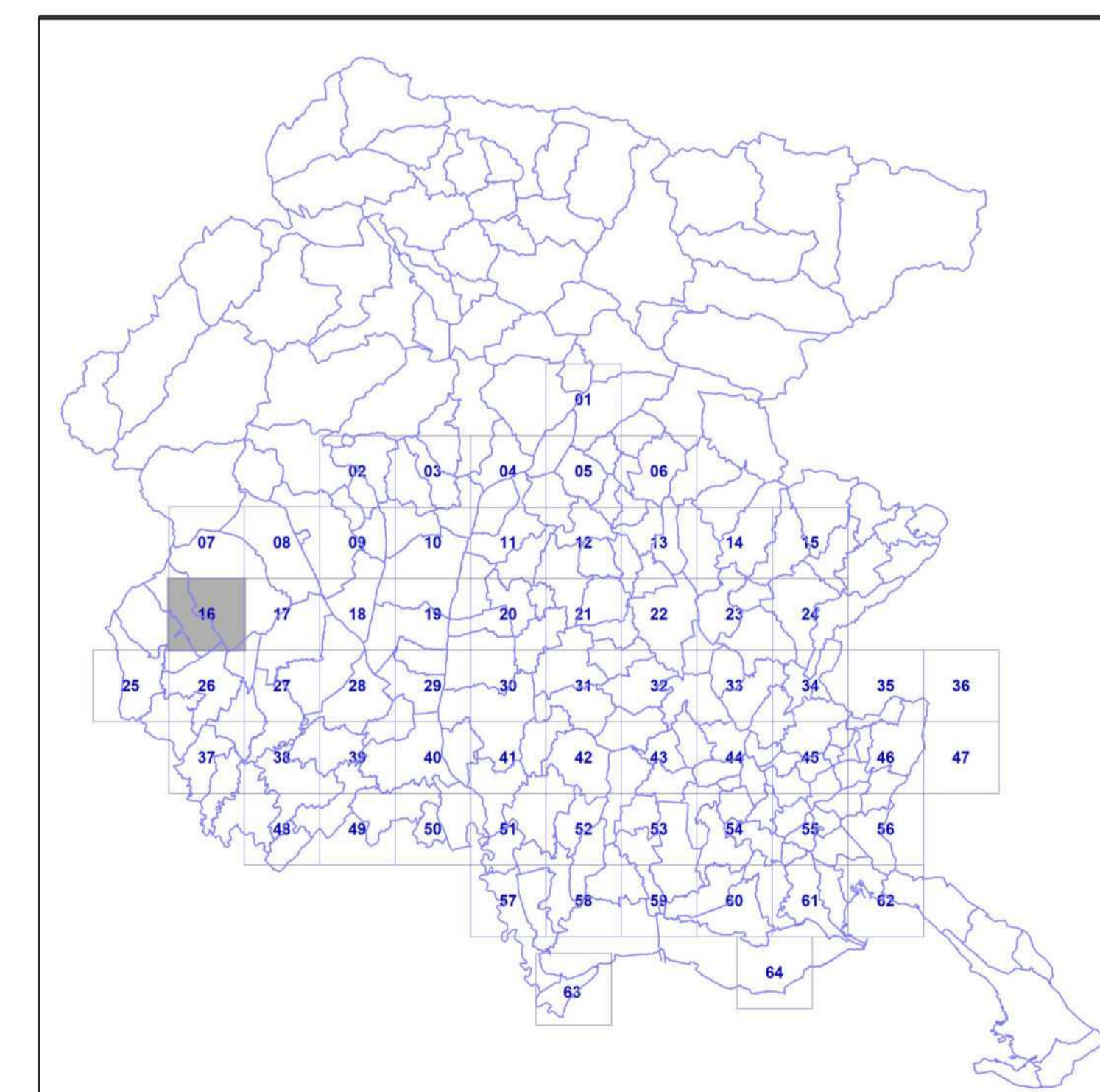
-  Prati stabili tutelati ai sensi della L.R. 9/2005
-  Confine Comune
-  Confine Regione

Scala 1:15.000

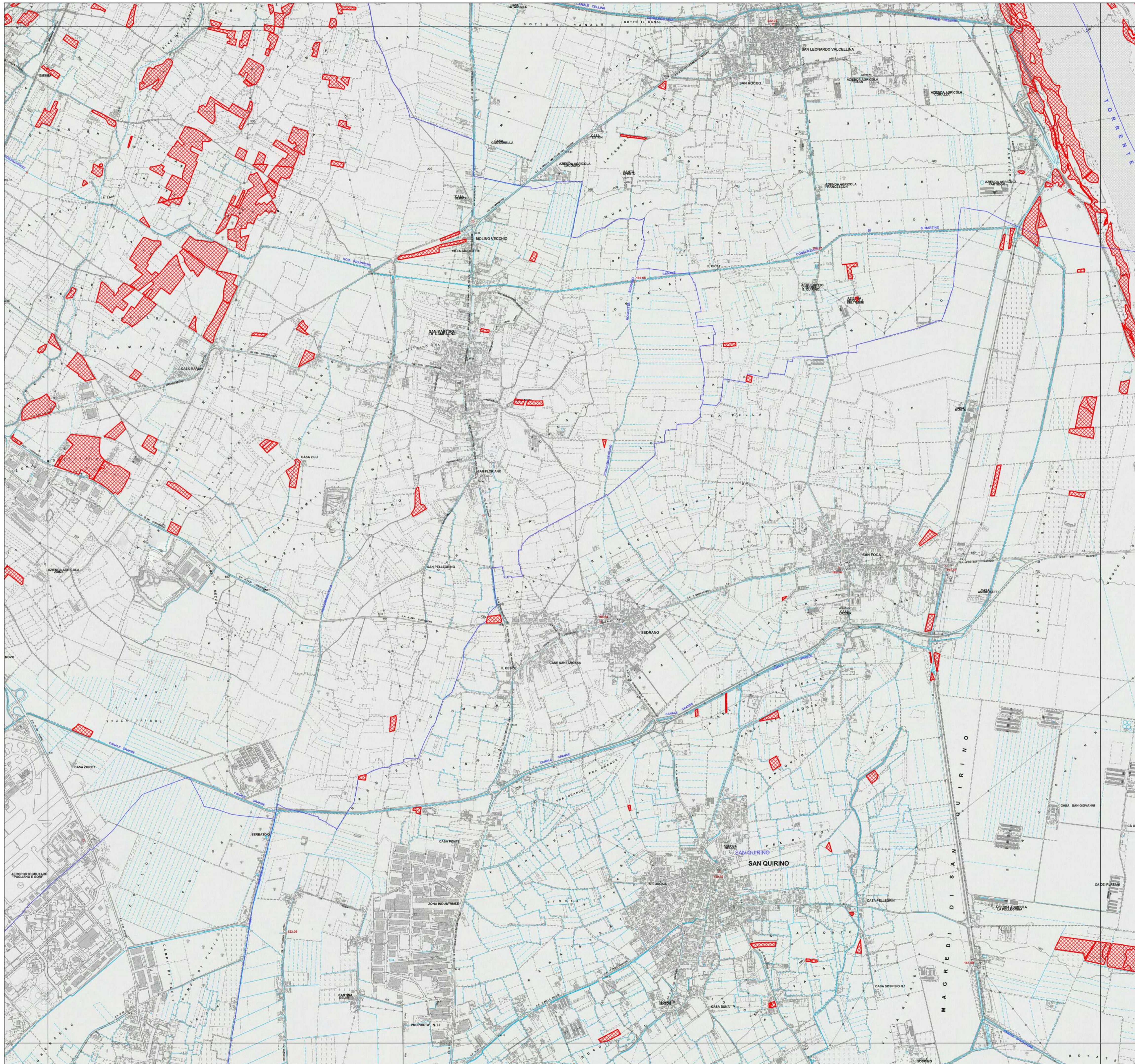


Base cartografica: Vestizione CTRN FVG alla scala 1:10.000

16



Quadro d'unione - Scala 1:650.000






Articolo 6, Legge regionale 29 aprile 2005, n. 9

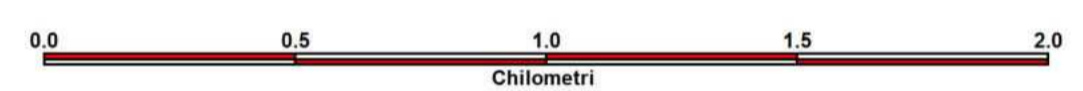
INVENTARIO DEI PRATI STABILI

Aggiornamento 2023

Prati Stabili

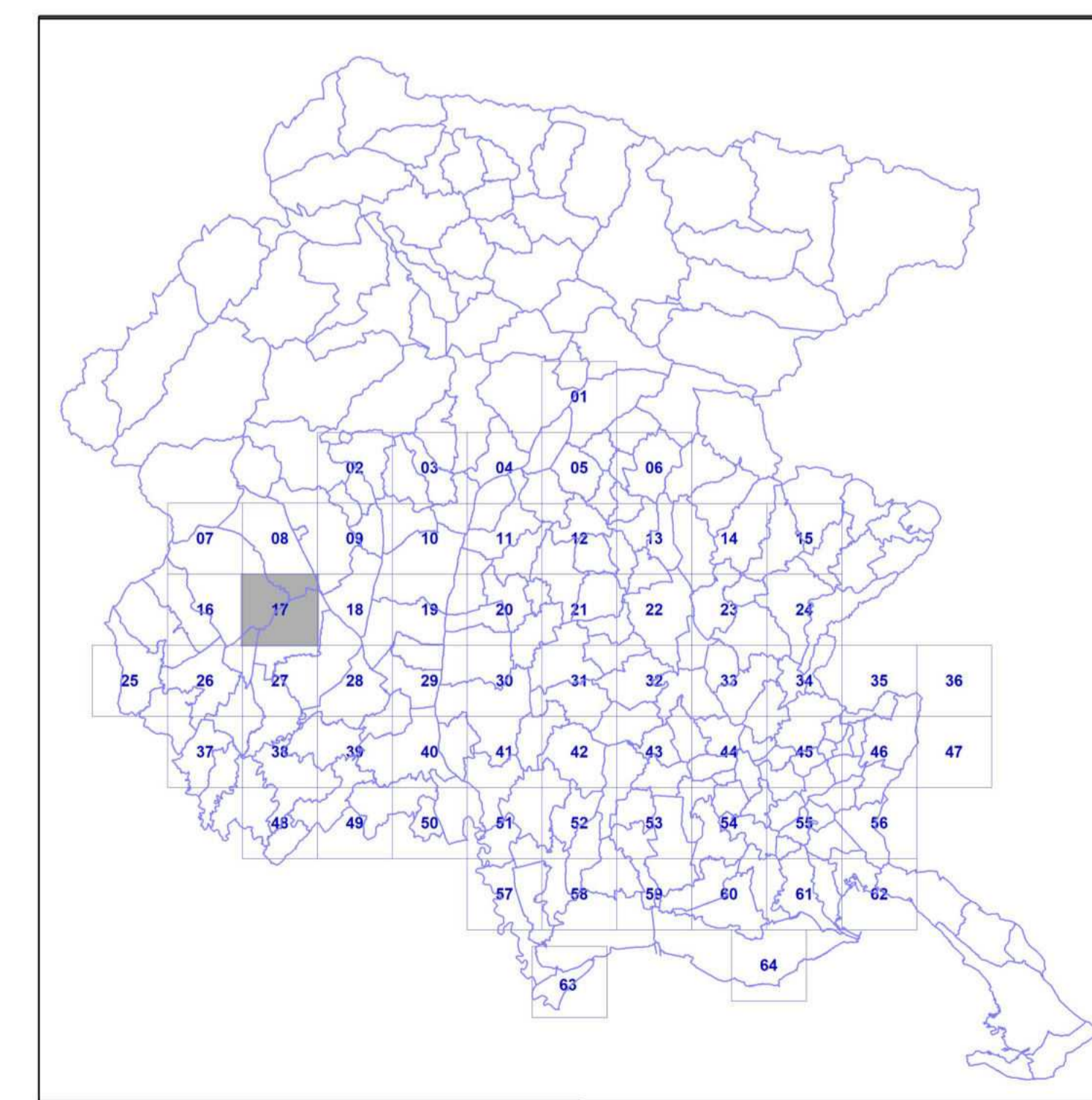
-  Prati stabili tutelati ai sensi della L.R. 9/2005
-  Confine Comune
-  Confine Regione

Scala 1:15.000

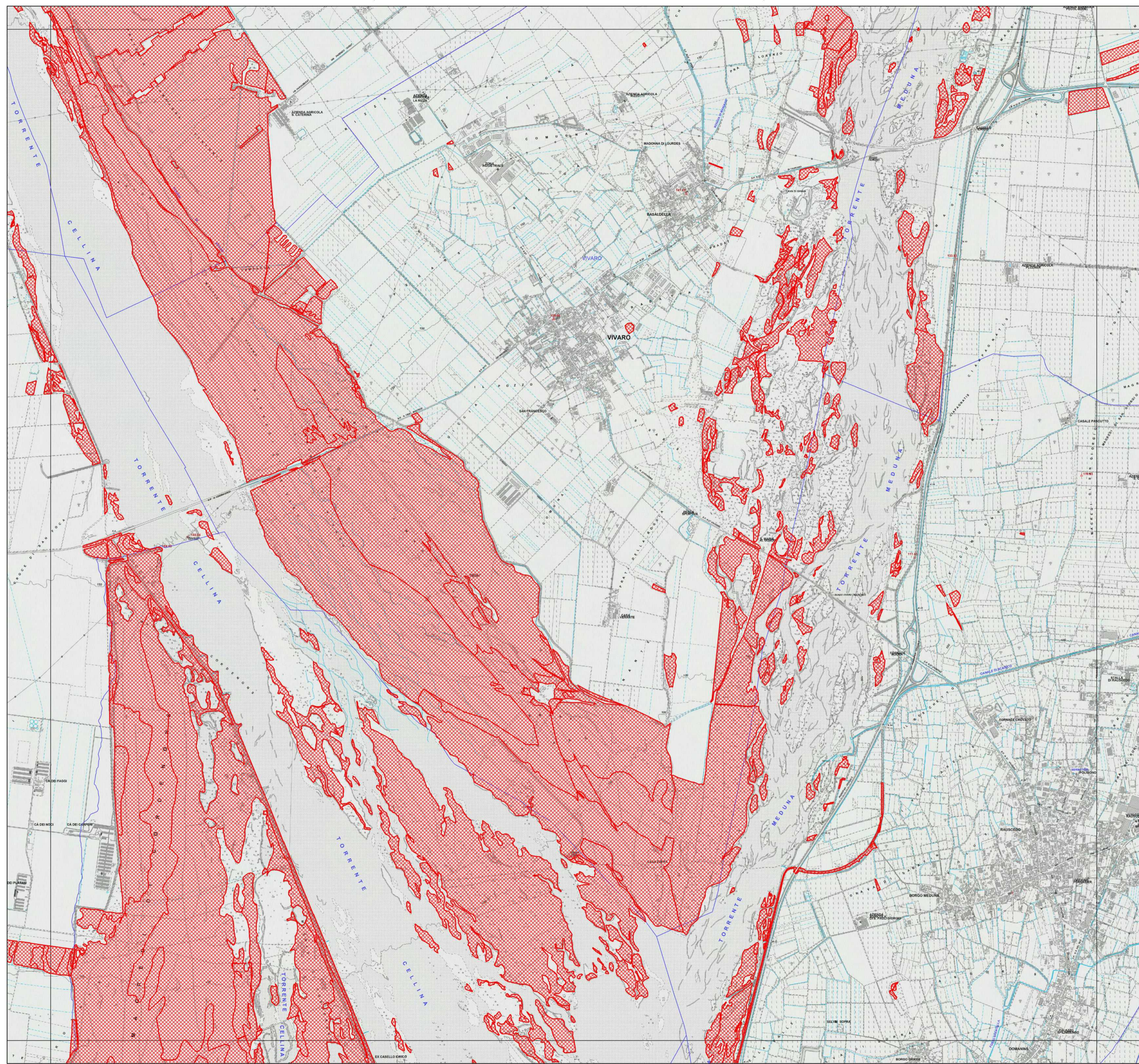


Base cartografica: Vestizione CTRN FVG alla scala 1:10.000

17



Quadro d'unione - Scala 1:650.000






Articolo 6, Legge regionale 29 aprile 2005, n. 9

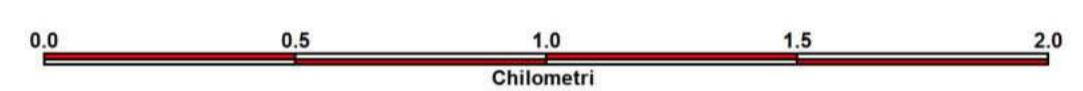
INVENTARIO DEI PRATI STABILI

Aggiornamento 2023

Prati Stabili

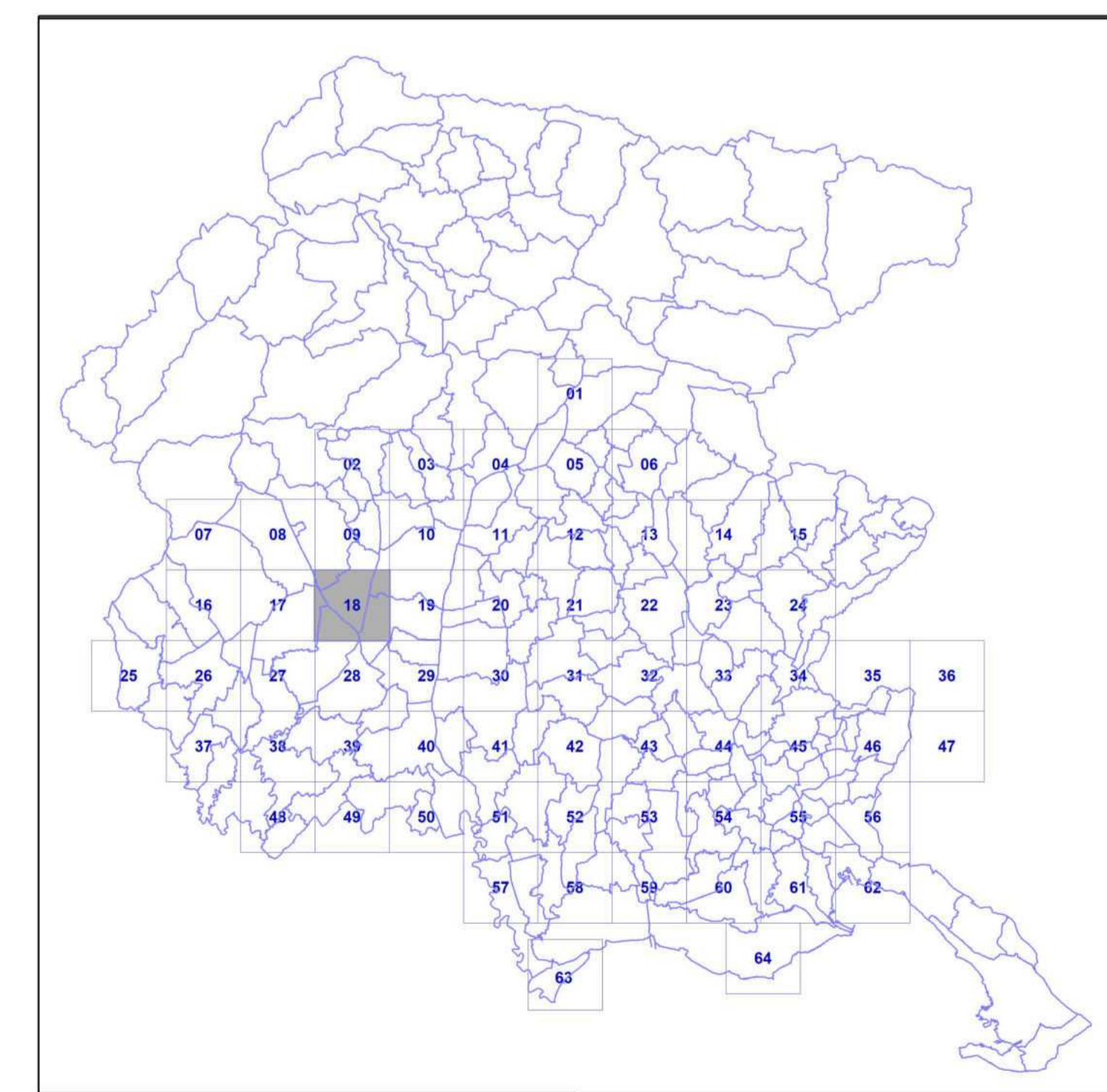
-  Prati stabili tutelati ai sensi della L.R. 9/2005
-  Confine Comune
-  Confine Regione

Scala 1:15.000

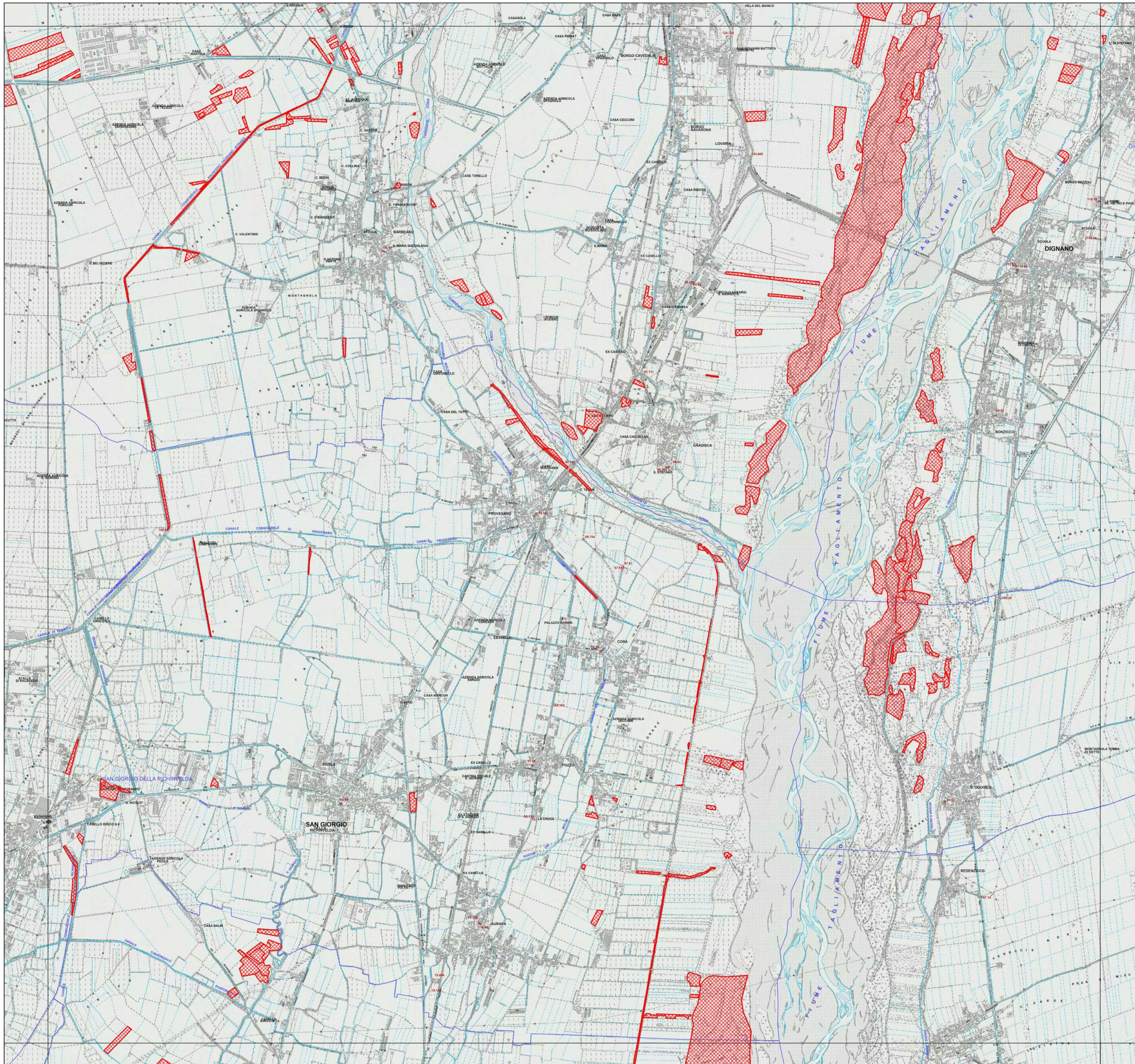


Base cartografica: Vestizione CTRN FVG alla scala 1:10.000

18



Quadro d'unione - Scala 1:650.000






Articolo 6, Legge regionale 29 aprile 2005, n. 9

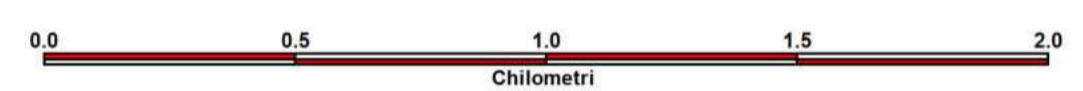
INVENTARIO DEI PRATI STABILI

Aggiornamento 2023

Prati Stabili

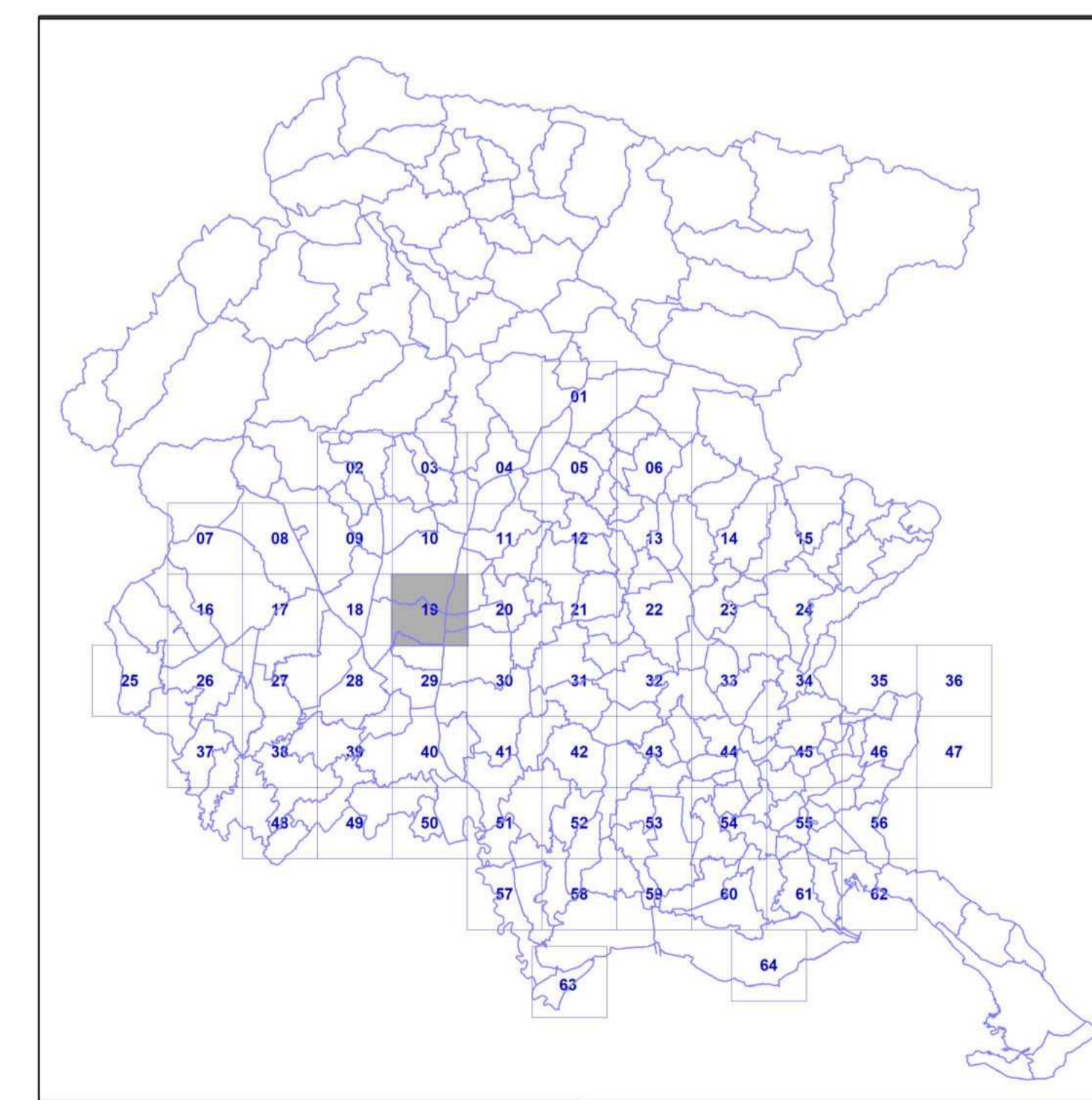
-  Prati stabili tutelati ai sensi della L.R. 9/2005
-  Confine Comune
-  Confine Regione

Scala 1:15.000

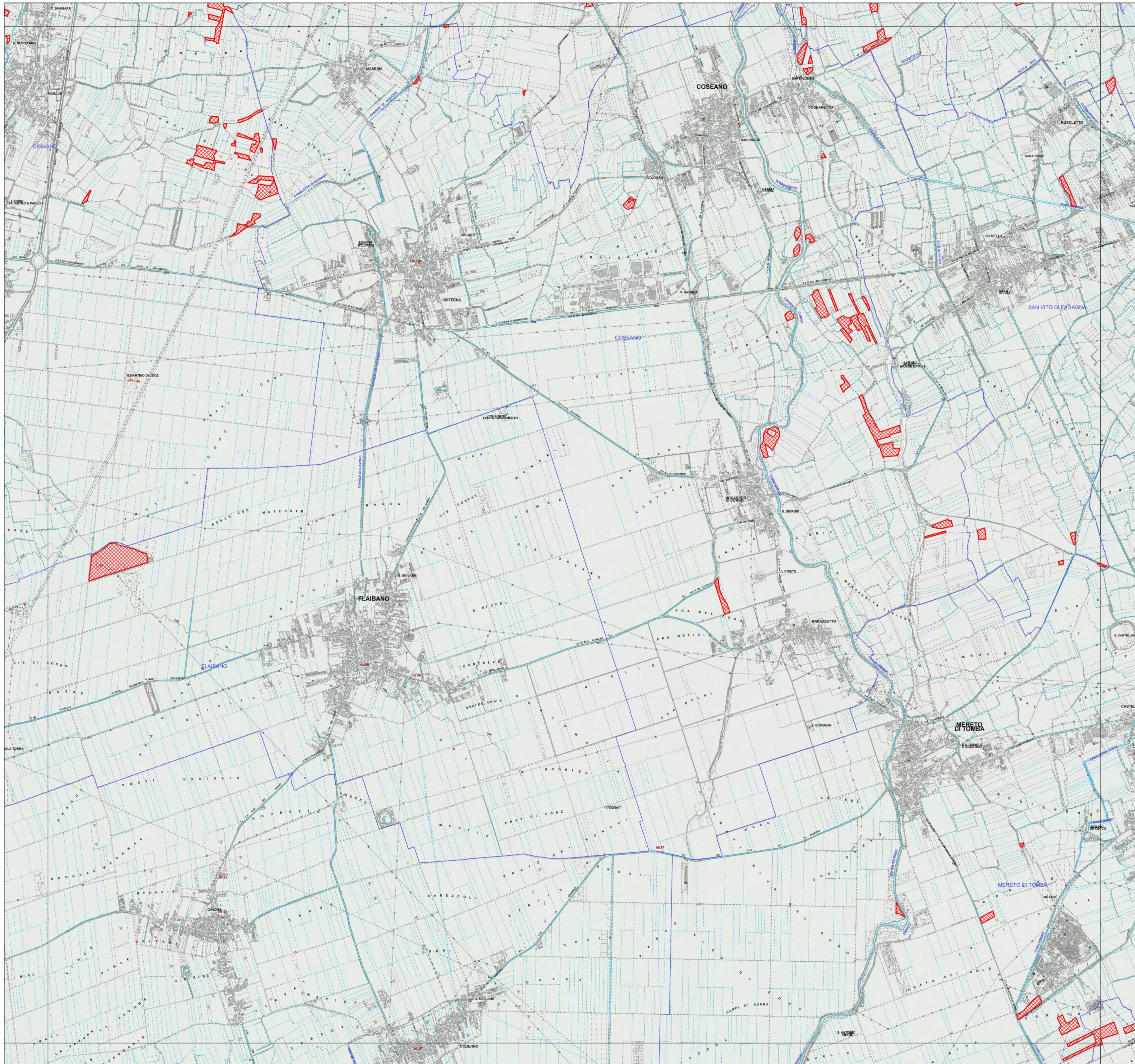


Base cartografica: Vestizione CTRN FVG alla scala 1:10.000

19



Quadro d'unione - Scala 1:650.000






Articolo 6, Legge regionale 29 aprile 2005, n. 9

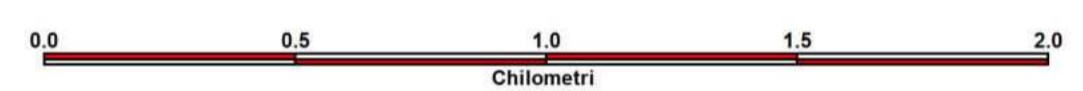
INVENTARIO DEI PRATI STABILI

Aggiornamento 2023

Prati Stabili

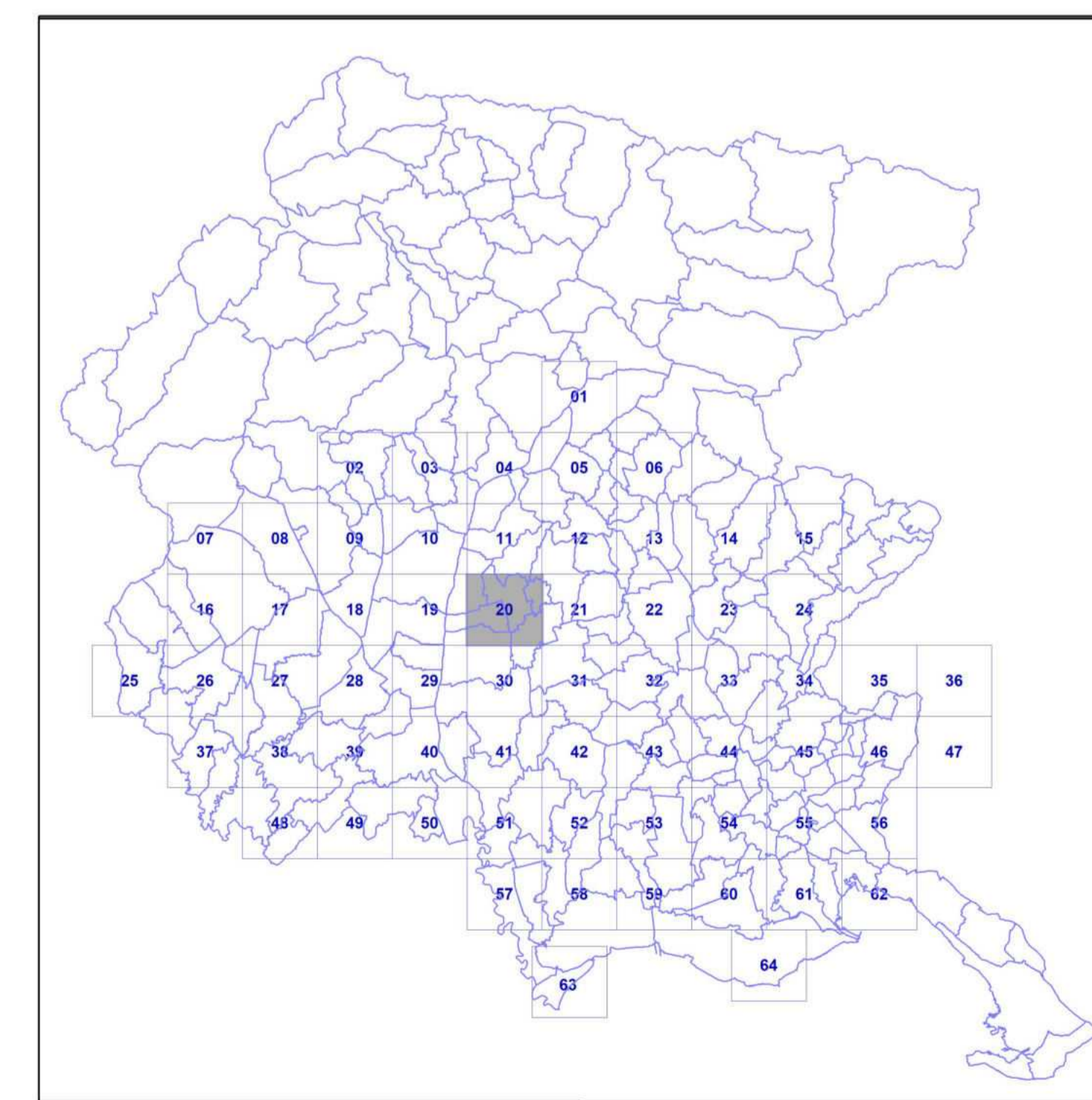
-  Prati stabili tutelati ai sensi della L.R. 9/2005
-  Confine Comune
-  Confine Regione

Scala 1:15.000

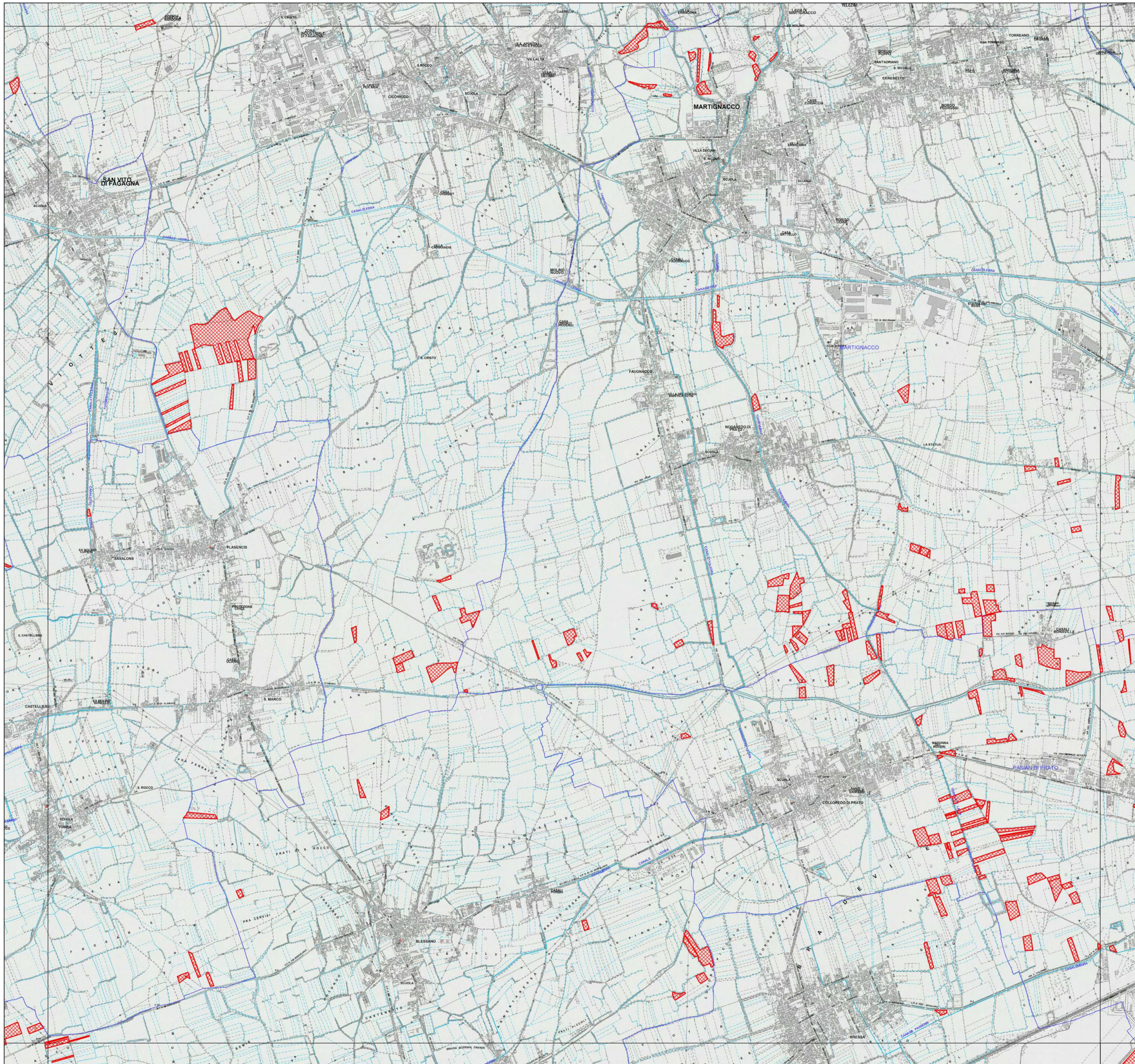


Base cartografica: Vestizione CTRN FVG alla scala 1:10.000

20



Quadro d'unione - Scala 1:650.000






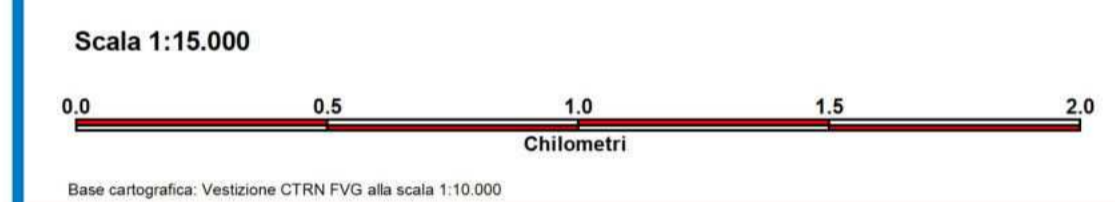
Articolo 6, Legge regionale 29 aprile 2005, n. 9

INVENTARIO DEI PRATI STABILI

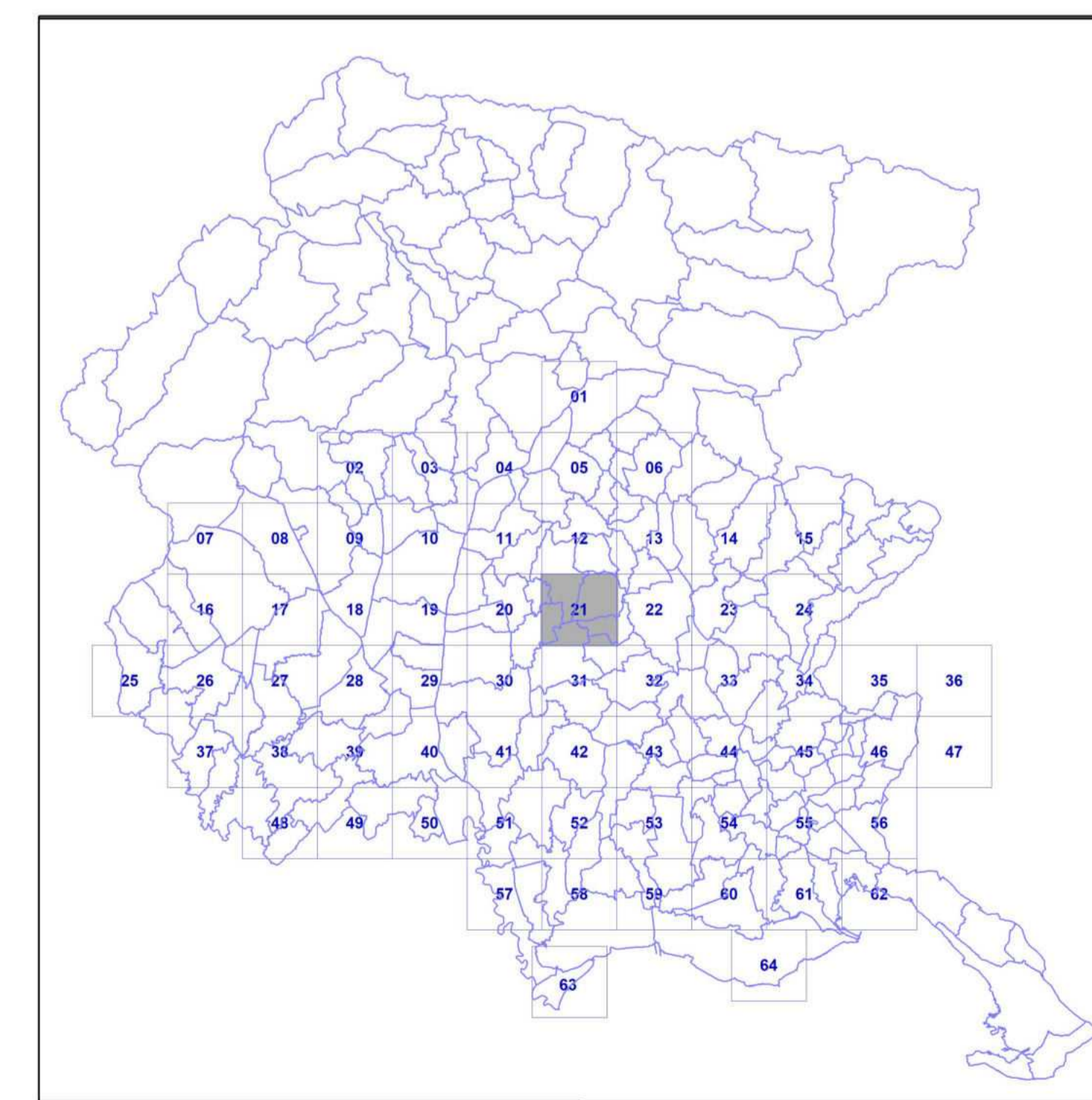
Aggiornamento 2023

Prati Stabili

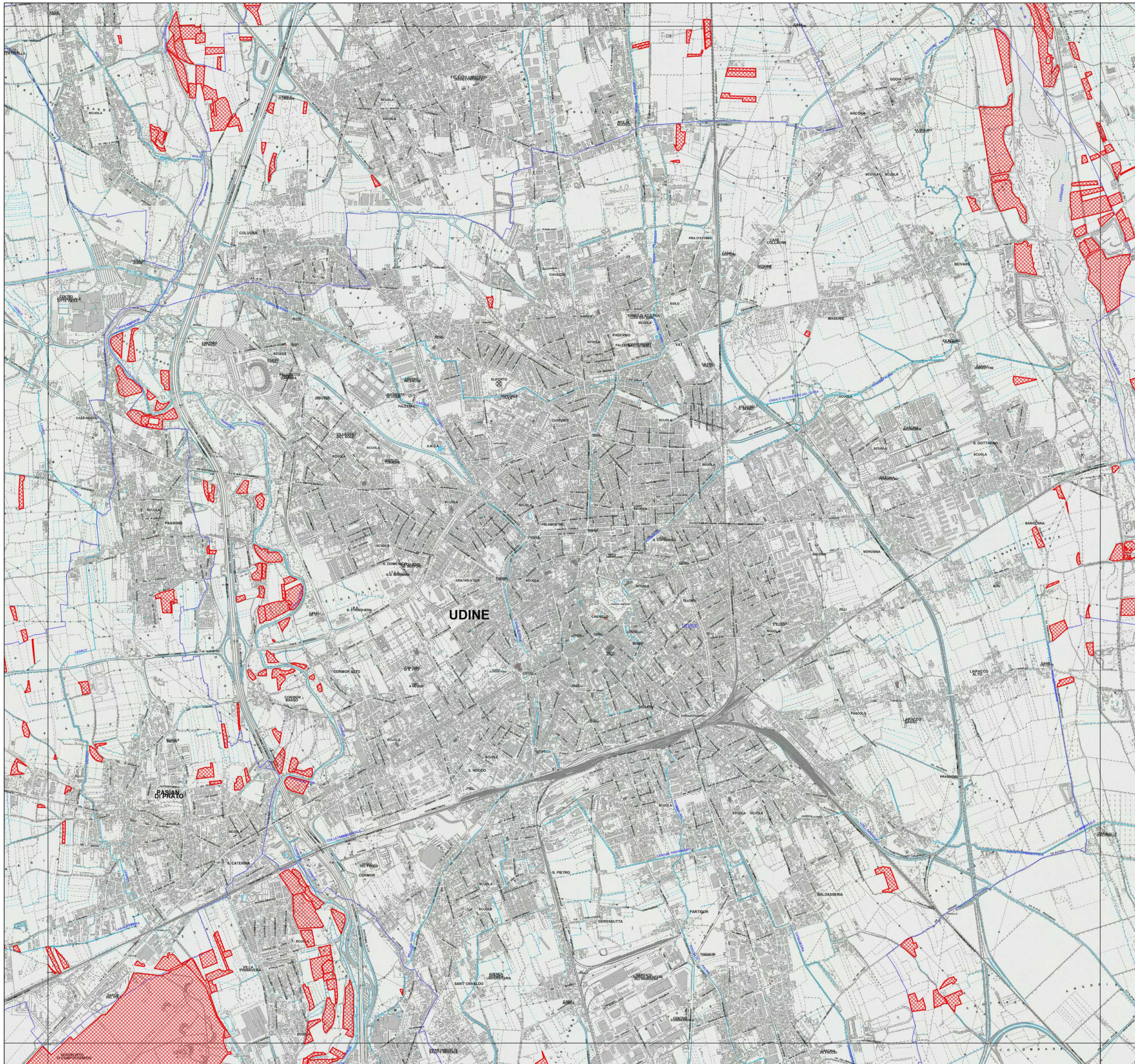
-  Prati stabili tutelati ai sensi della L.R. 9/2005
-  Confine Comune
-  Confine Regione



21



Quadro d'unione - Scala 1:650.000






Articolo 6, Legge regionale 29 aprile 2005, n. 9

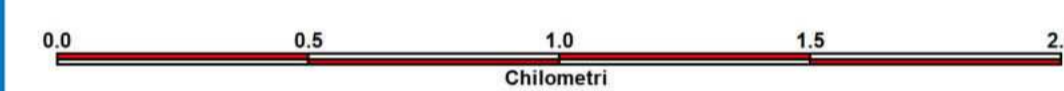
INVENTARIO DEI PRATI STABILI

Aggiornamento 2023

Prati Stabili

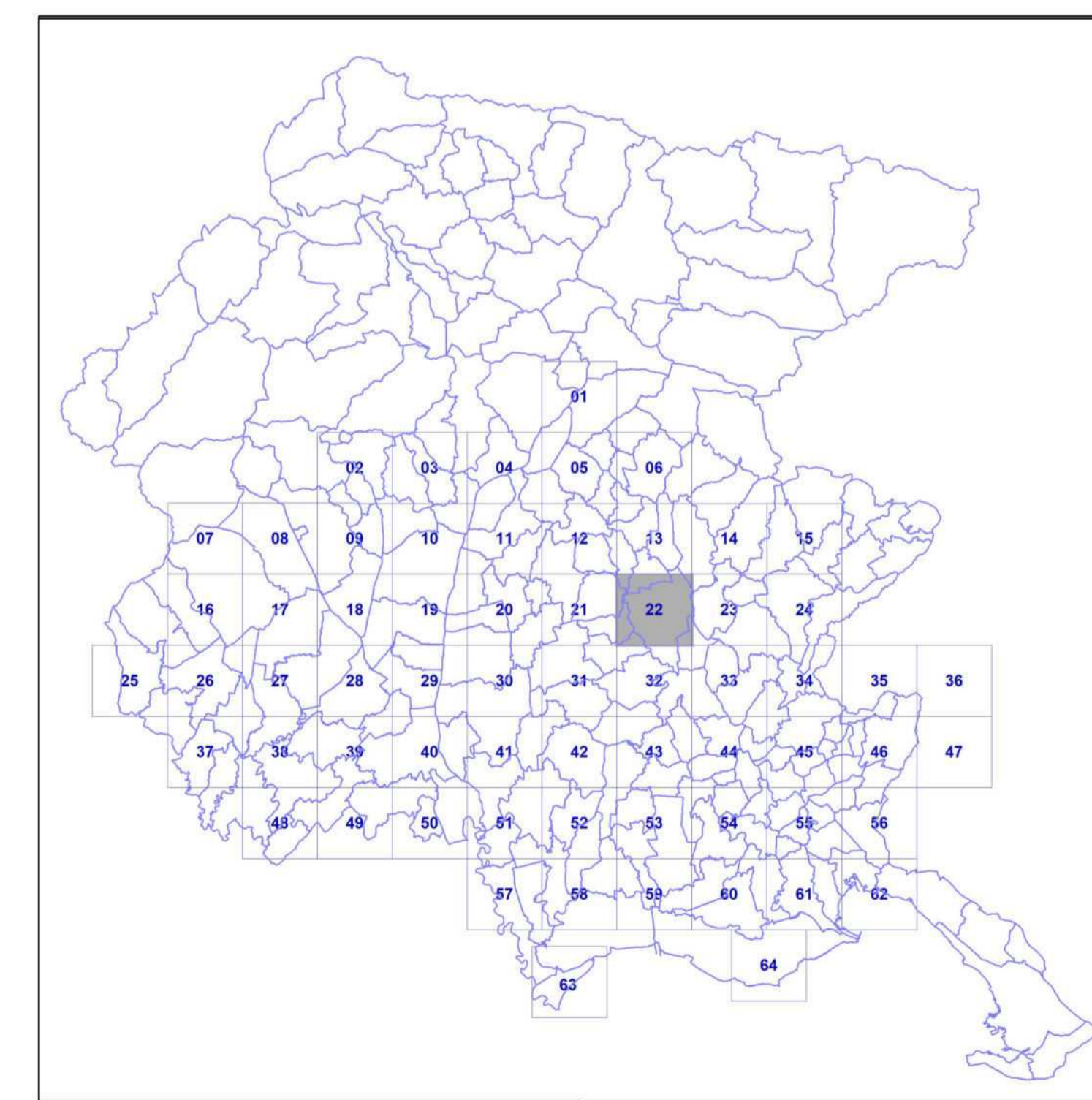
-  Prati stabili tutelati ai sensi della L.R. 9/2005
-  Confine Comune
-  Confine Regione

Scala 1:15.000

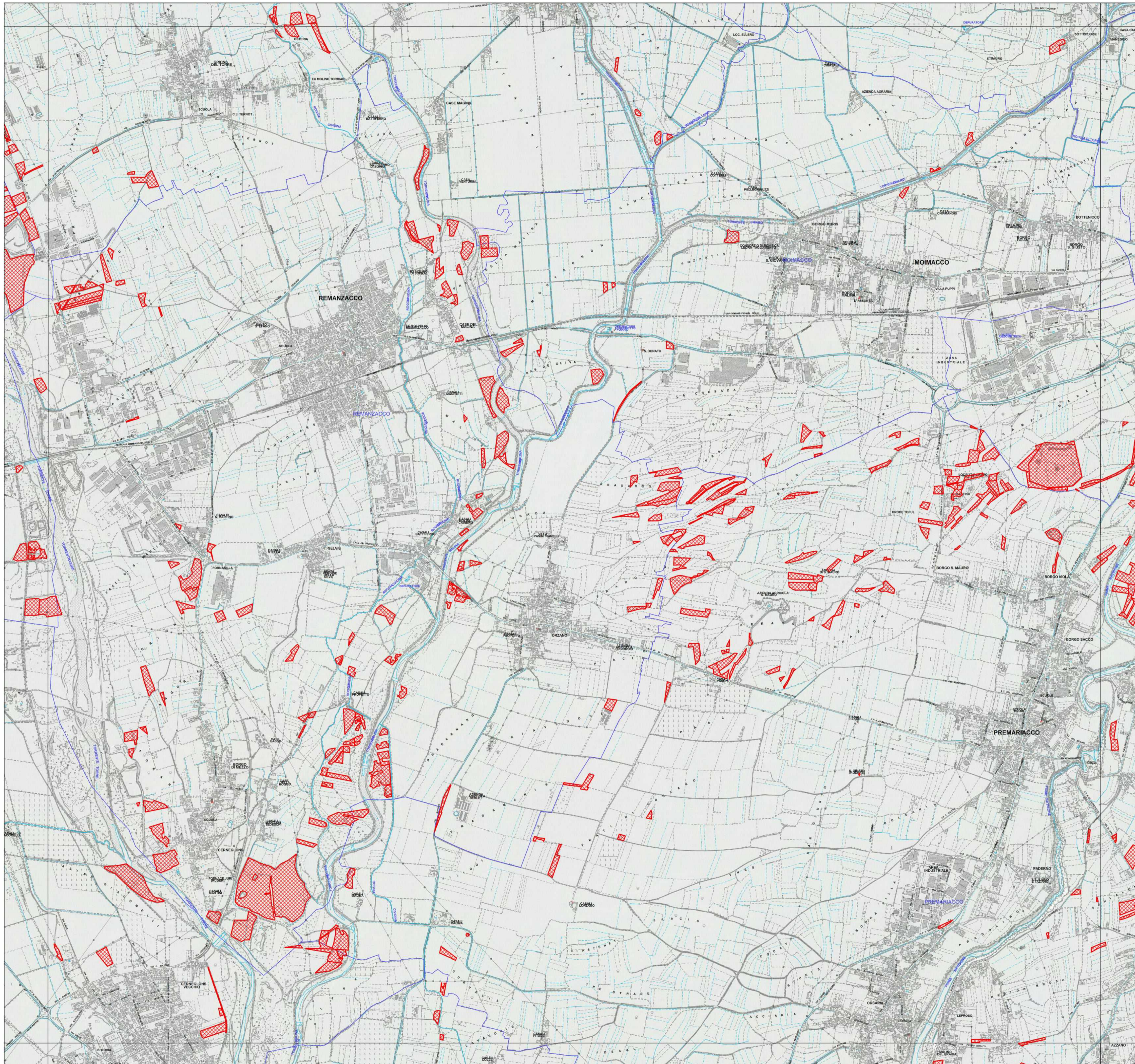


Base cartografica: Vestizione CTRN FVG alla scala 1:10.000

22






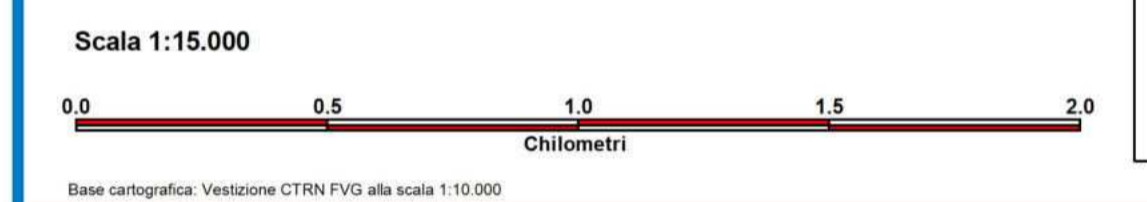
Quadro d'unione - Scala 1:650.000



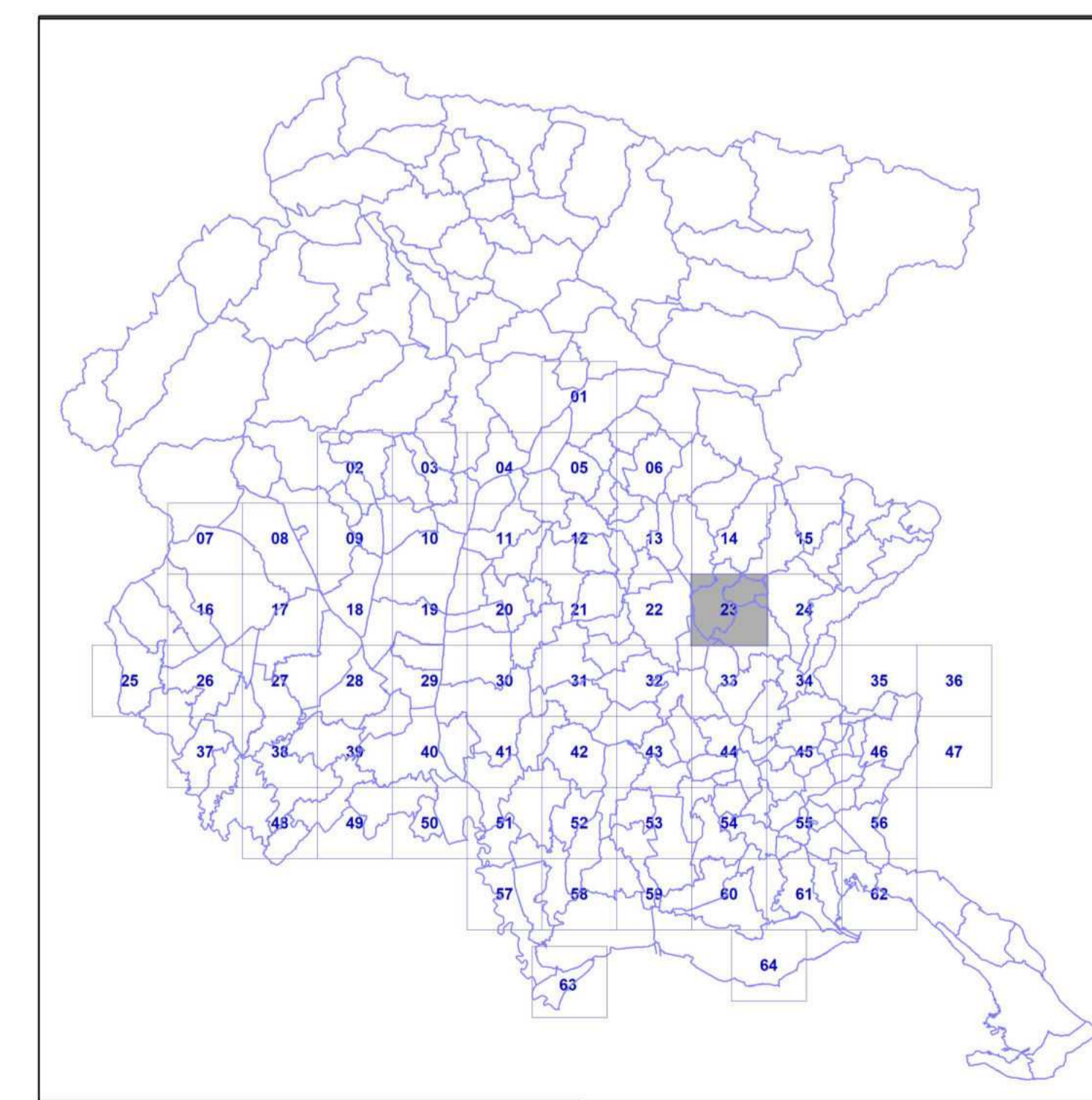
Articolo 6, Legge regionale 29 aprile 2005, n. 9
INVENTARIO DEI PRATI STABILI
 Aggiornamento 2023

Prati Stabili

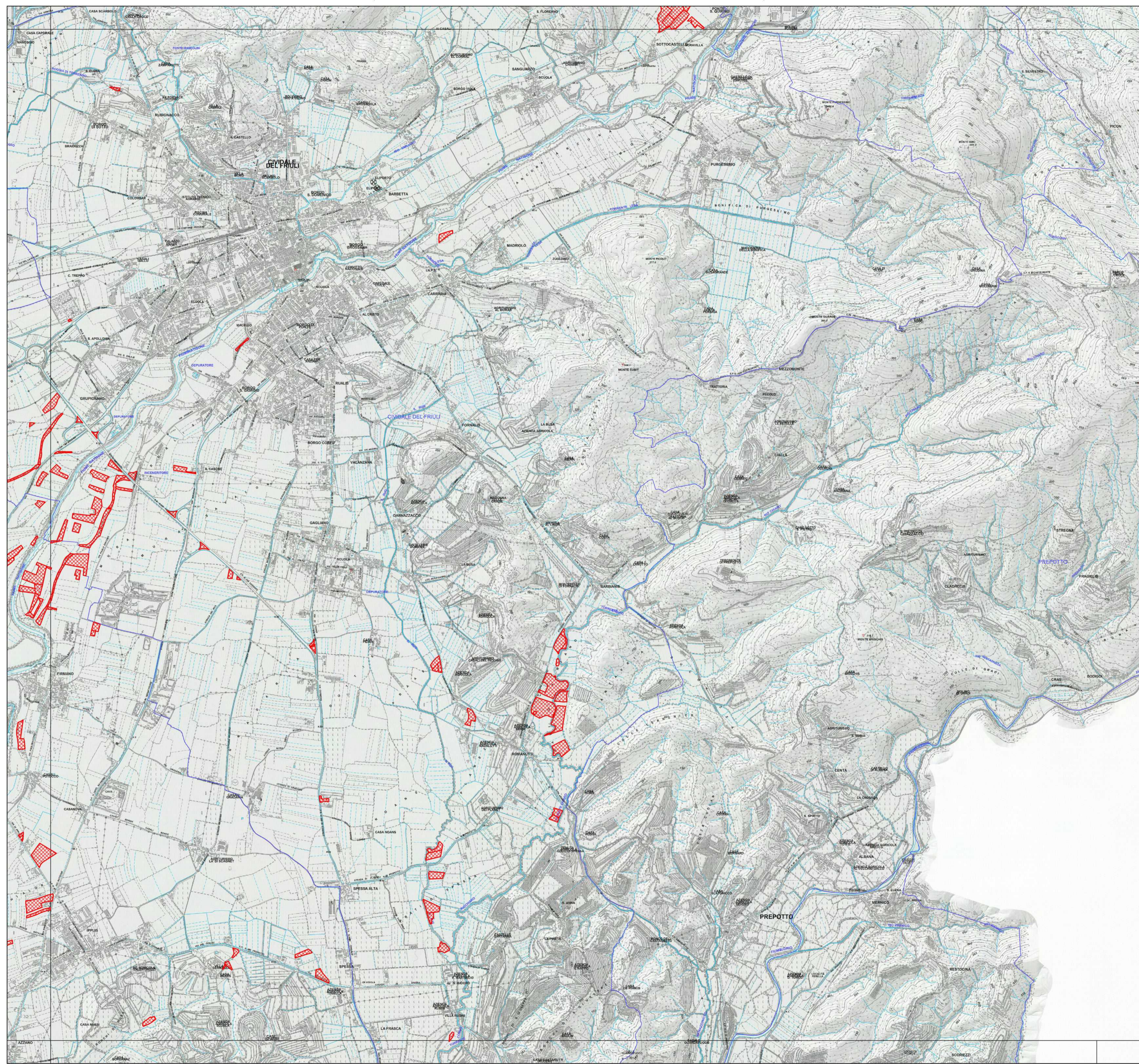
-  Prati stabili tutelati ai sensi della L.R. 9/2005
-  Confine Comune
-  Confine Regione



23



Quadro d'unione - Scala 1:650.000






Articolo 6, Legge regionale 29 aprile 2005, n. 9

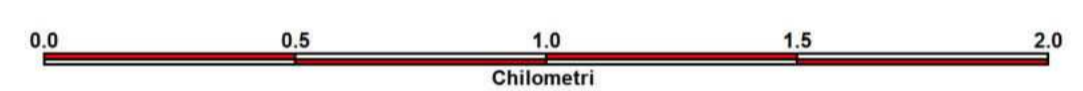
INVENTARIO DEI PRATI STABILI

Aggiornamento 2023

Prati Stabili

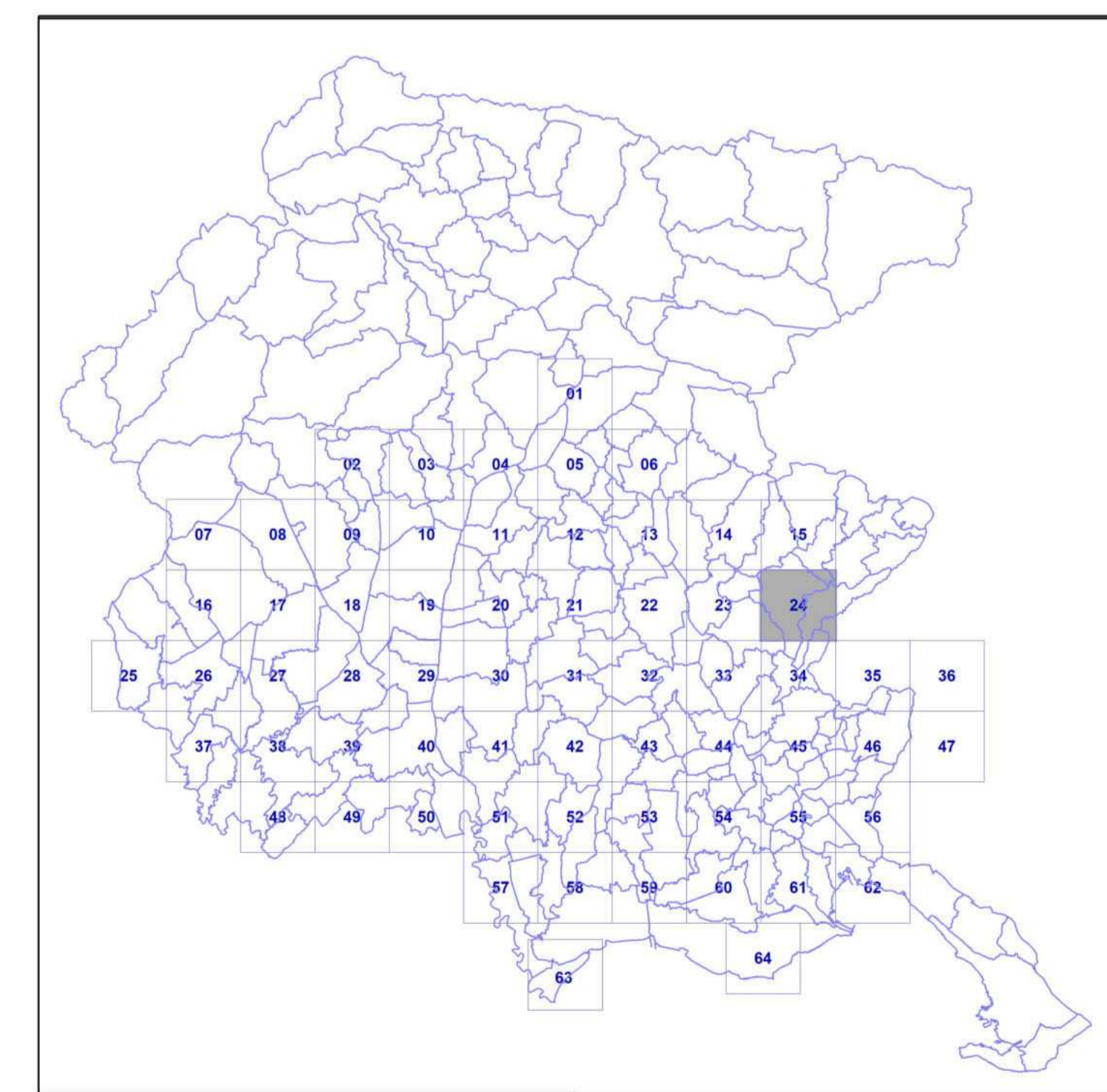
-  Prati stabili tutelati ai sensi della L.R. 9/2005
-  Confine Comune
-  Confine Regione

Scala 1:15.000

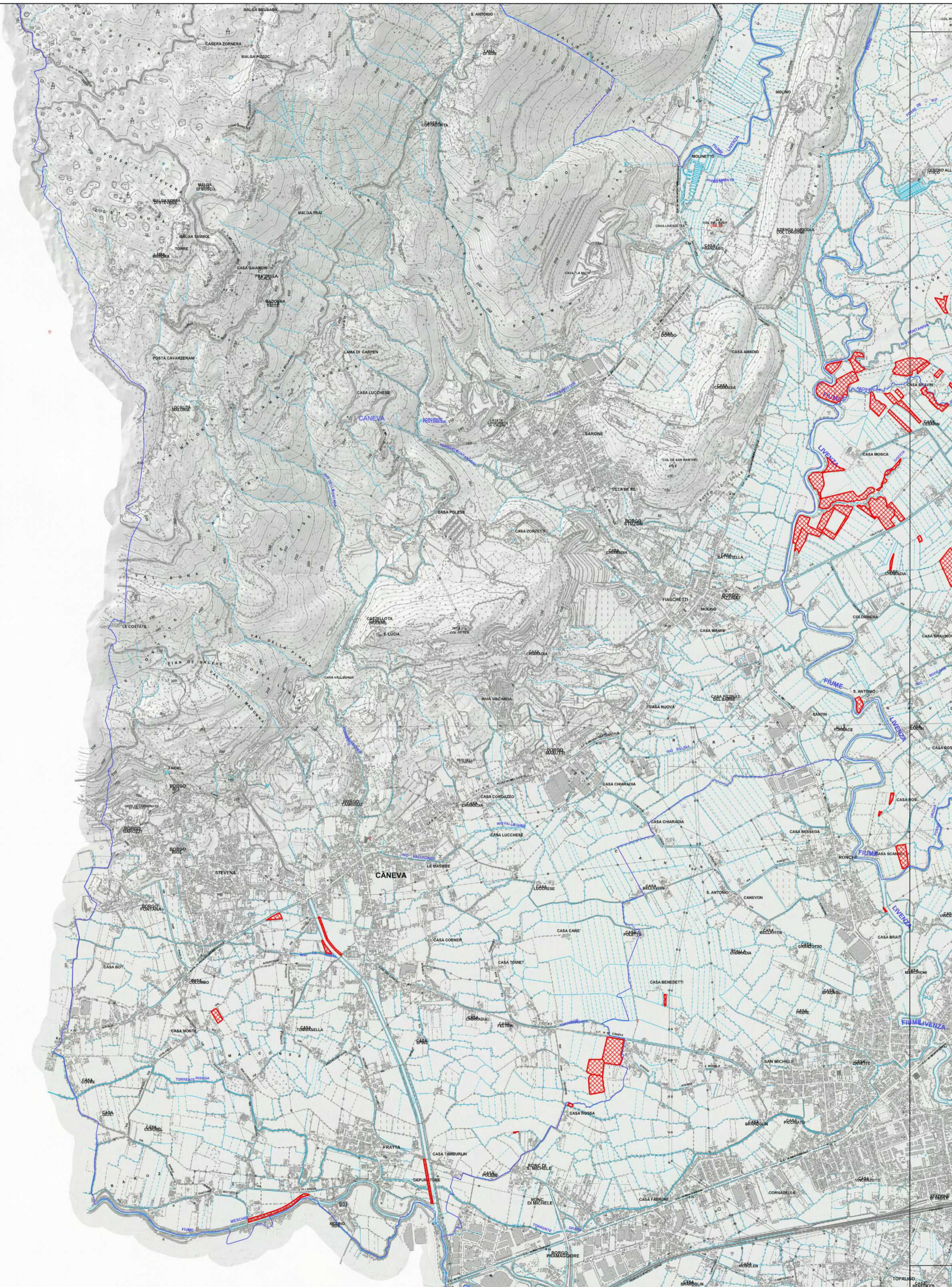


Base cartografica: Vestizione CTRN FVG alla scala 1:10.000

24



Quadro d'unione - Scala 1:650.000






Articolo 6, Legge regionale 29 aprile 2005, n. 9

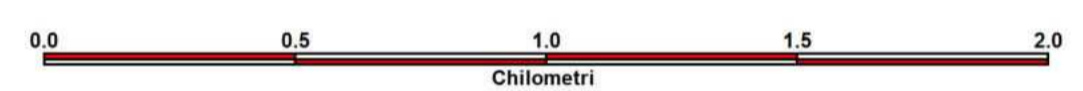
INVENTARIO DEI PRATI STABILI

Aggiornamento 2023

Prati Stabili

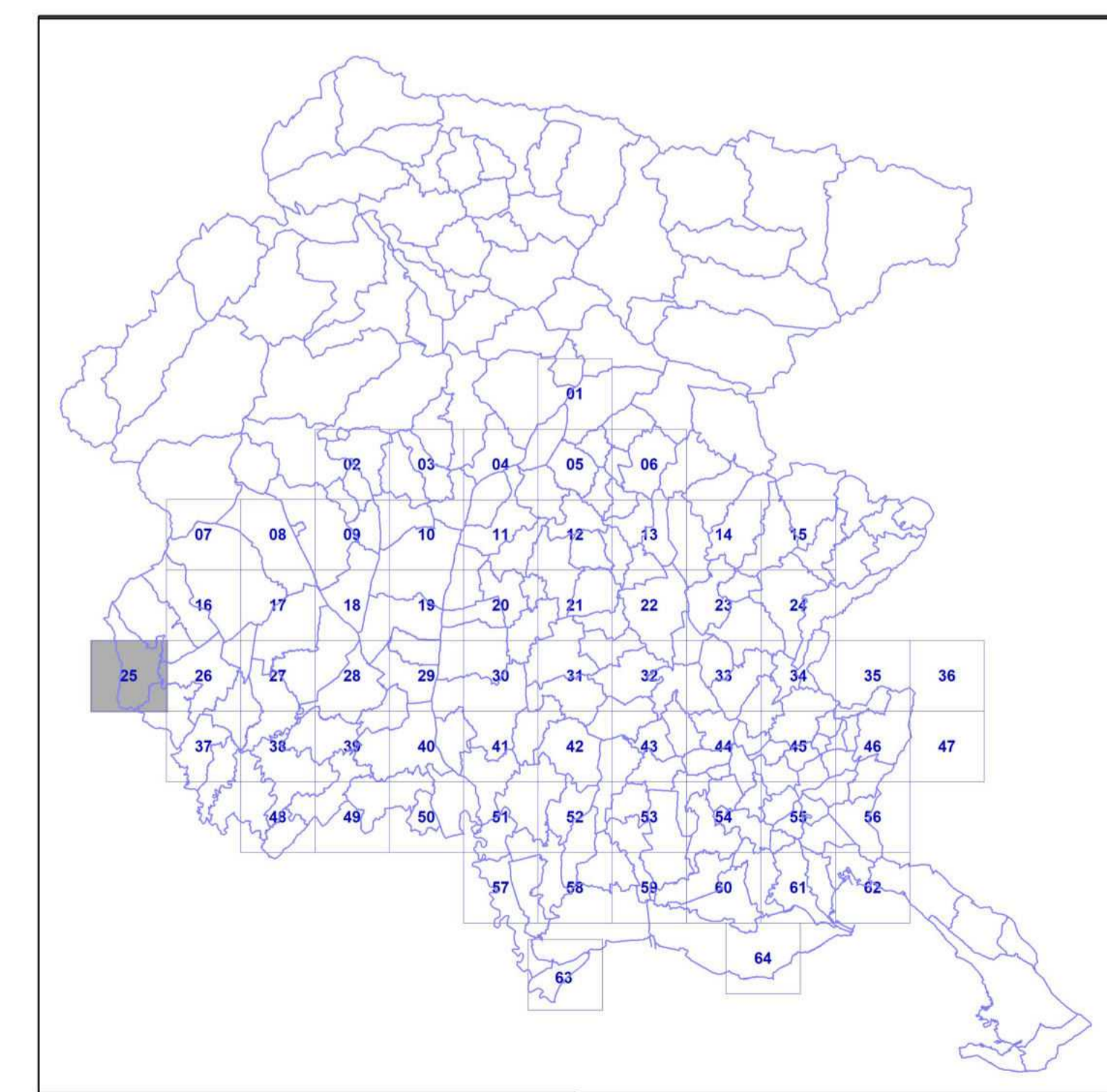
-  Prati stabili tutelati ai sensi della L.R. 9/2005
-  Confine Comune
-  Confine Regione

Scala 1:15.000

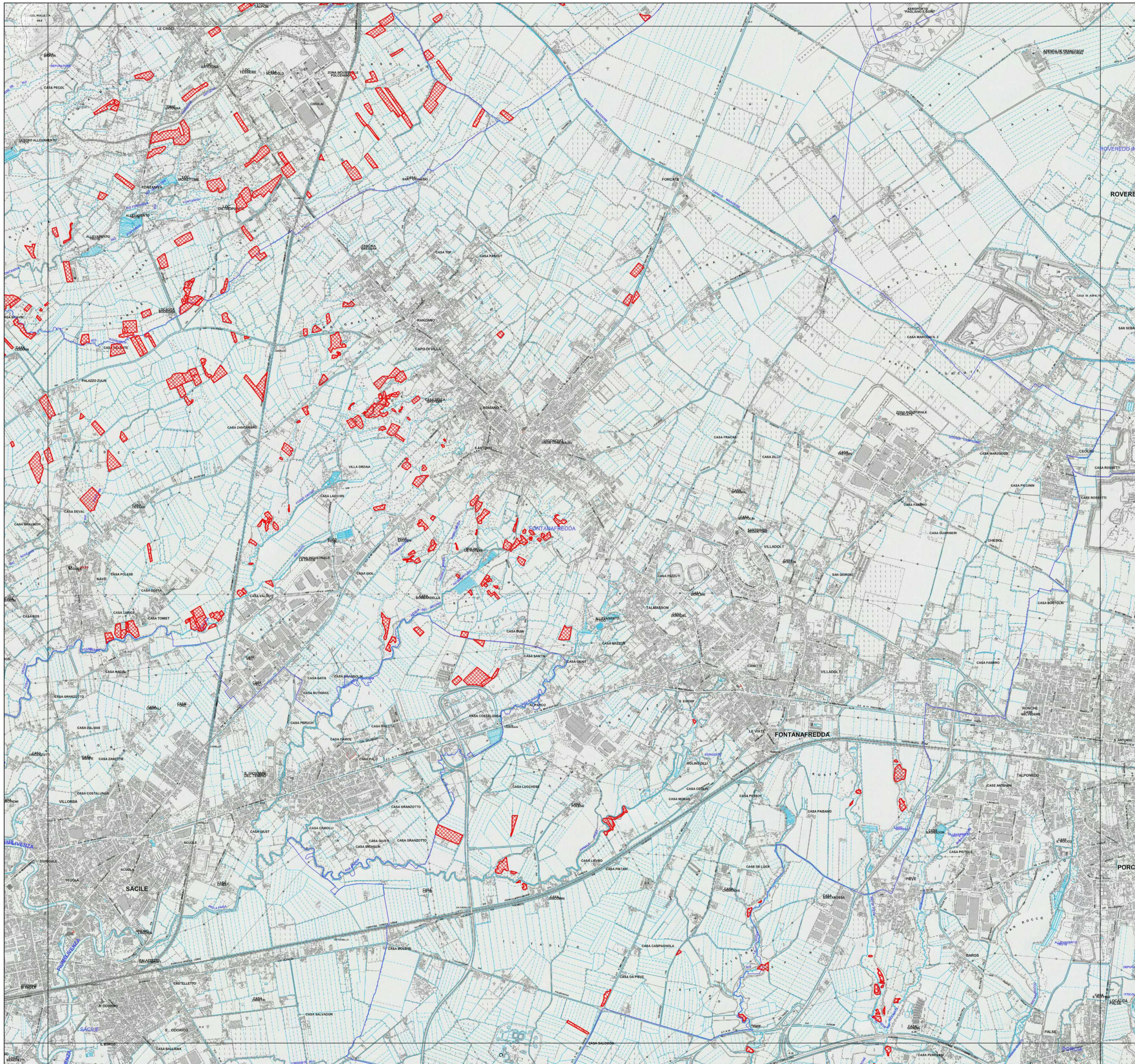


Base cartografica: Vestizione CTRN FVG alla scala 1:10.000

25



Quadro d'unione - Scala 1:650.000






Articolo 6, Legge regionale 29 aprile 2005, n. 9

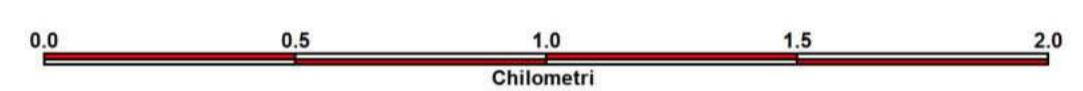
INVENTARIO DEI PRATI STABILI

Aggiornamento 2023

Prati Stabili

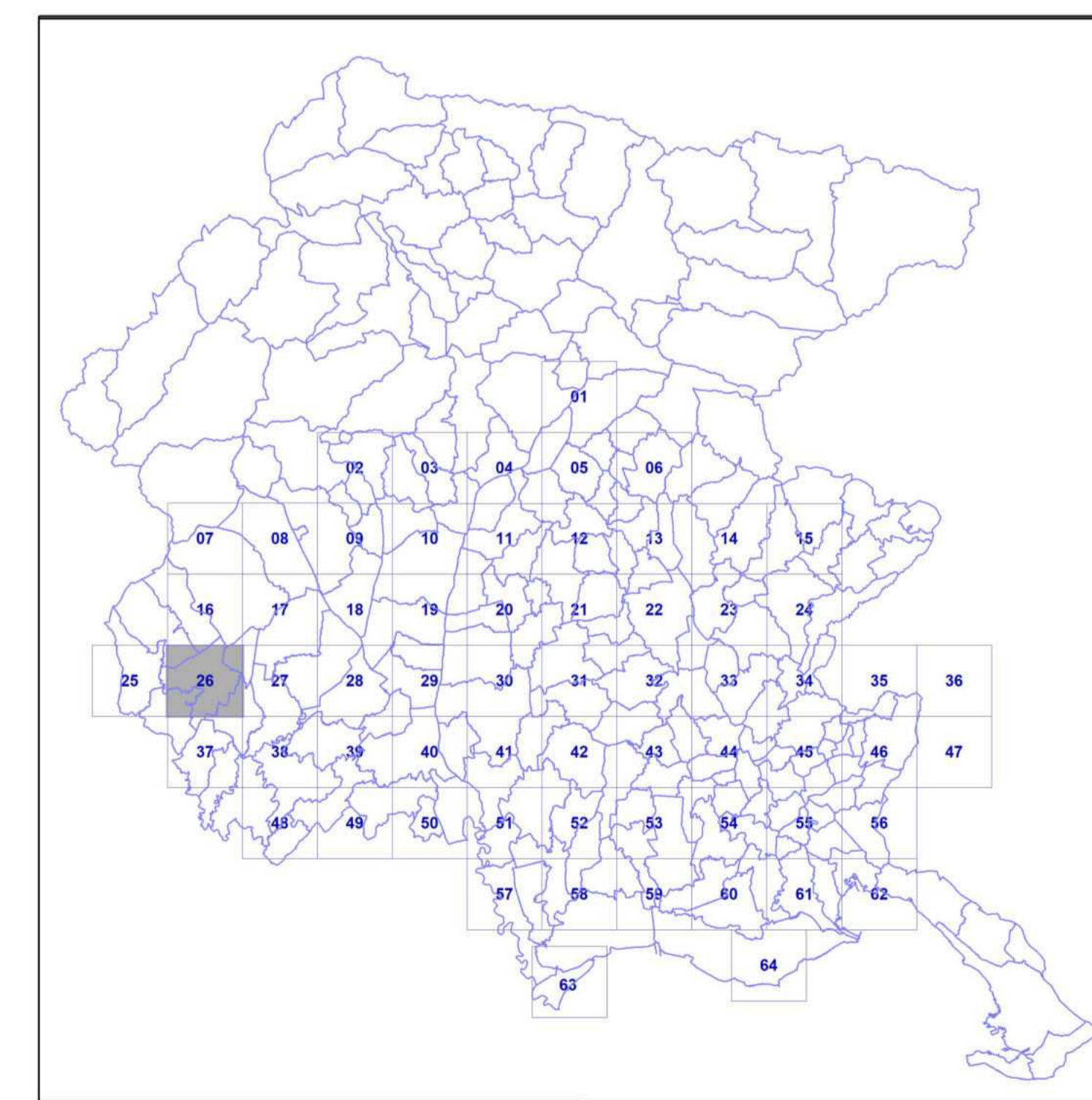
-  Prati stabili tutelati ai sensi della L.R. 9/2005
-  Confine Comune
-  Confine Regione

Scala 1:15.000

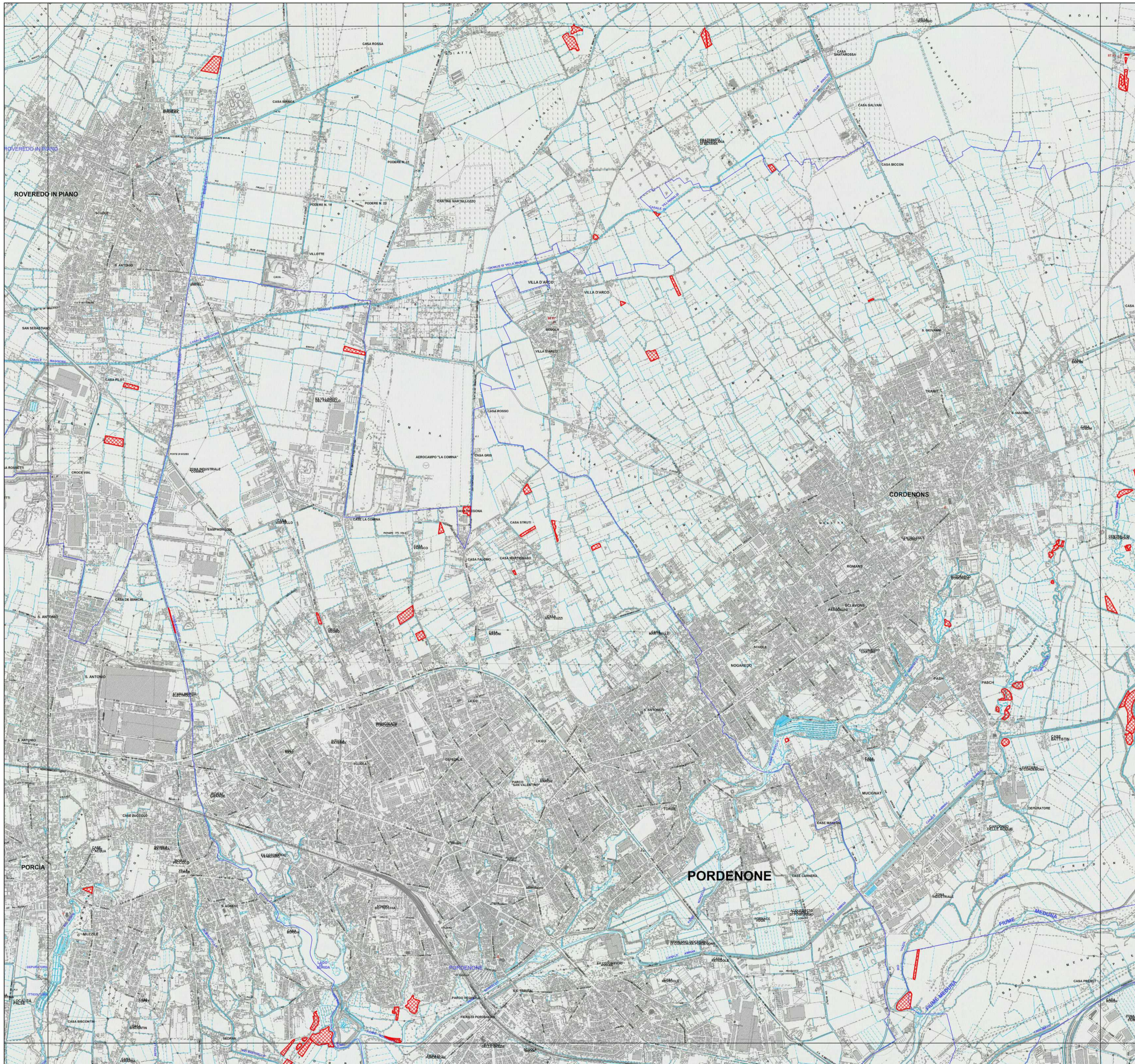


Base cartografica: Vestizione CTRN FVG alla scala 1:10.000

26



Quadro d'unione - Scala 1:650.000






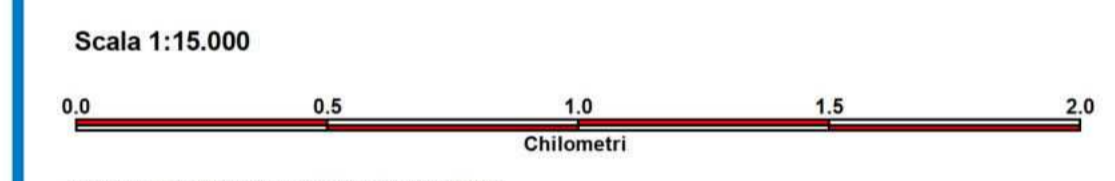
Articolo 6, Legge regionale 29 aprile 2005, n. 9

INVENTARIO DEI PRATI STABILI

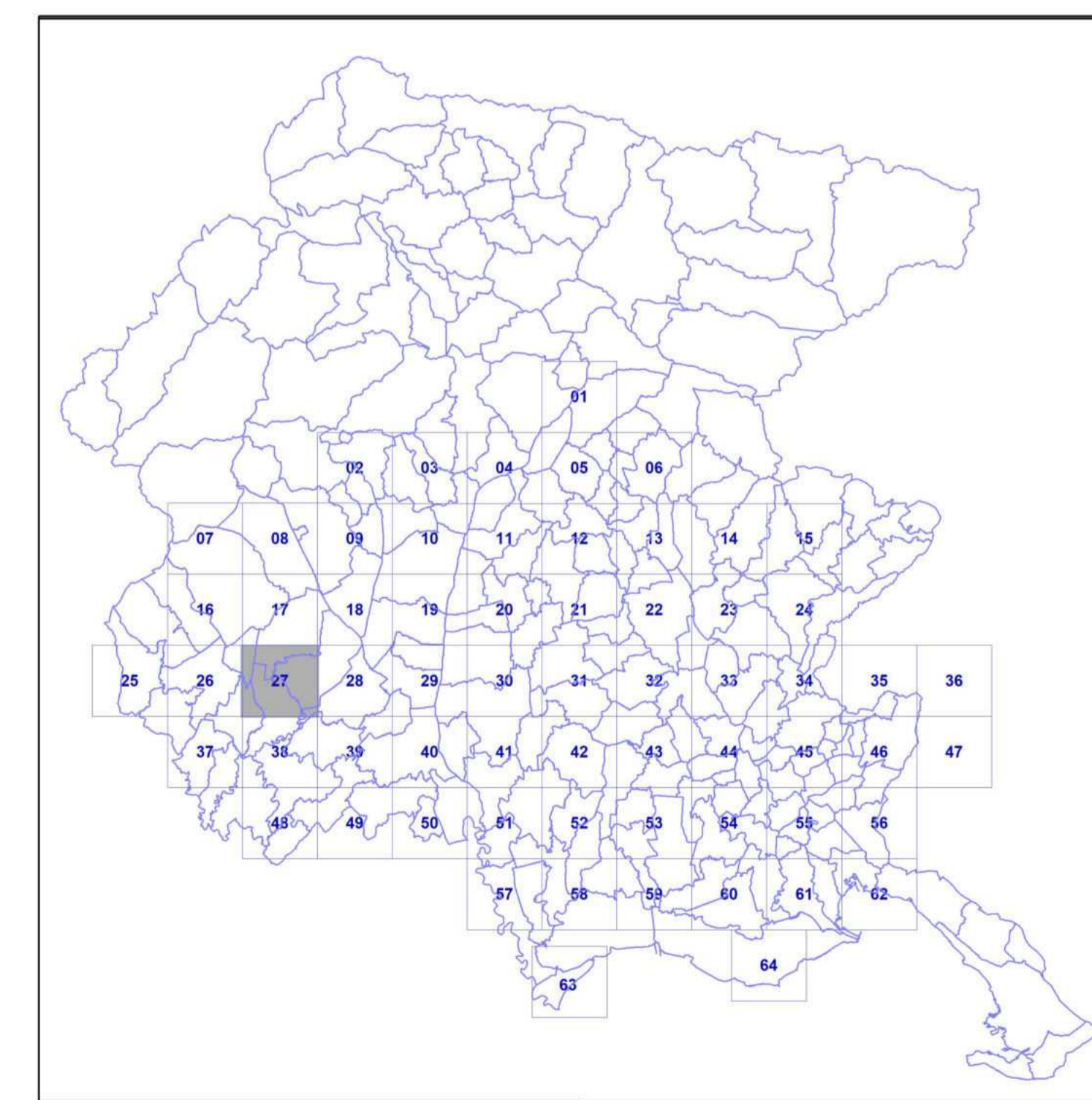
Aggiornamento 2023

Prati Stabili

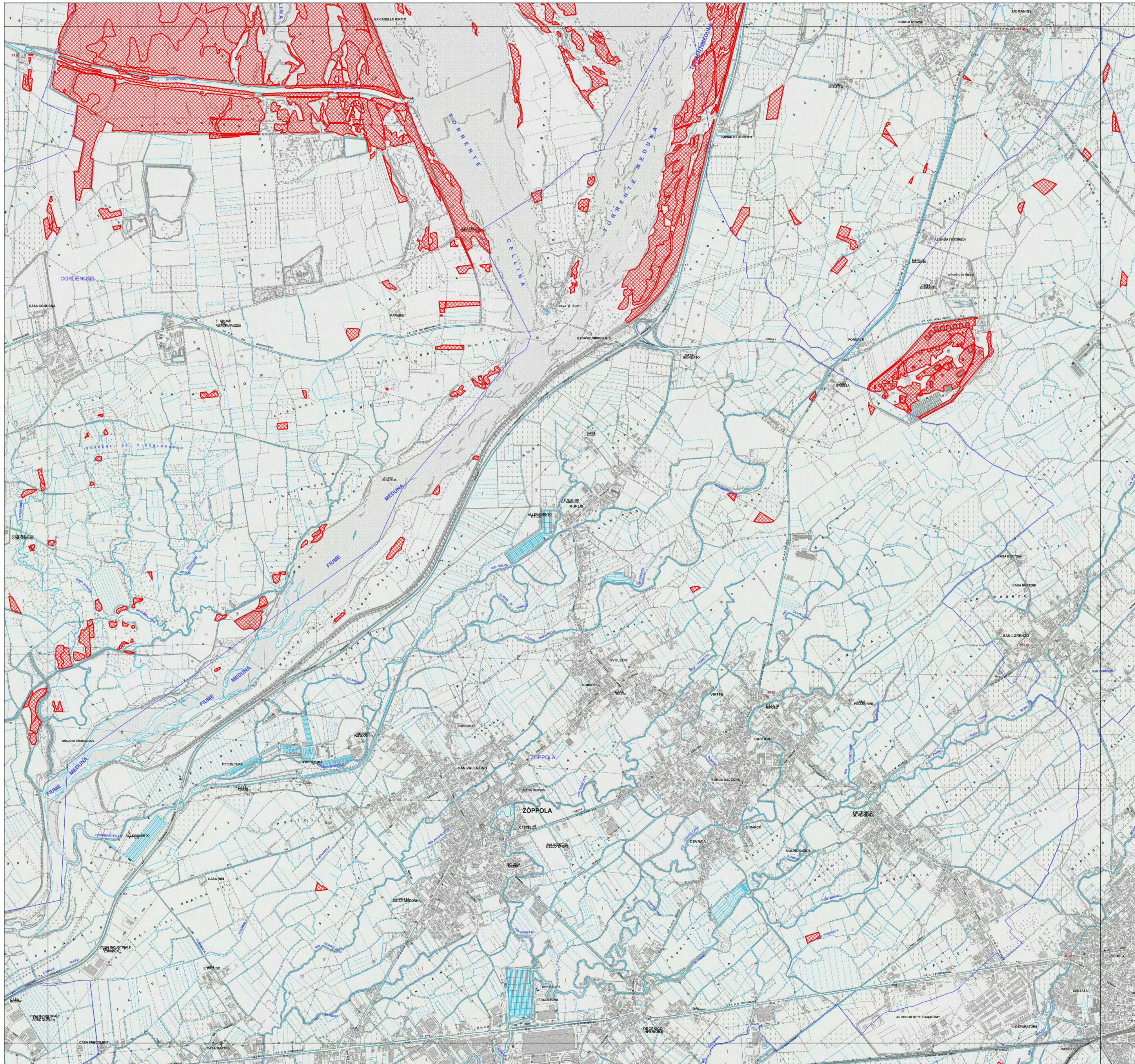
-  Prati stabili tutelati ai sensi della L.R. 9/2005
-  Confine Comune
-  Confine Regione



27



Quadro d'unione - Scala 1:650.000






Articolo 6, Legge regionale 29 aprile 2005, n. 9

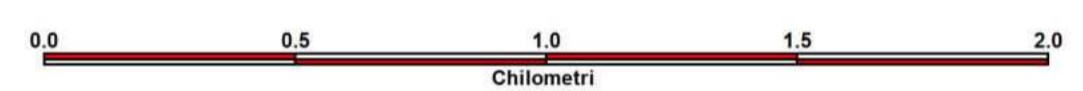
INVENTARIO DEI PRATI STABILI

Aggiornamento 2023

Prati Stabili

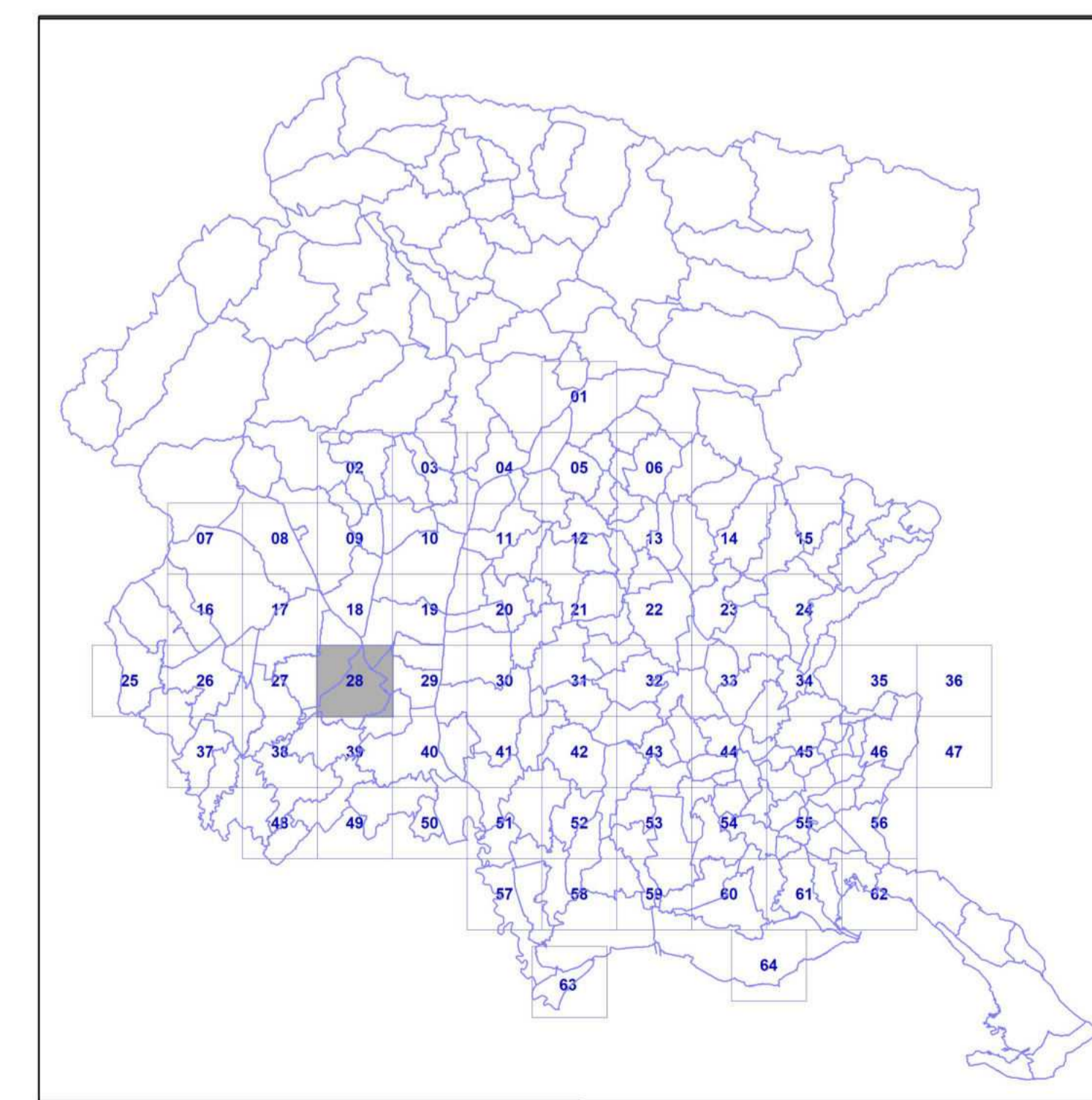
-  Prati stabili tutelati ai sensi della L.R. 9/2005
-  Confine Comune
-  Confine Regione

Scala 1:15.000

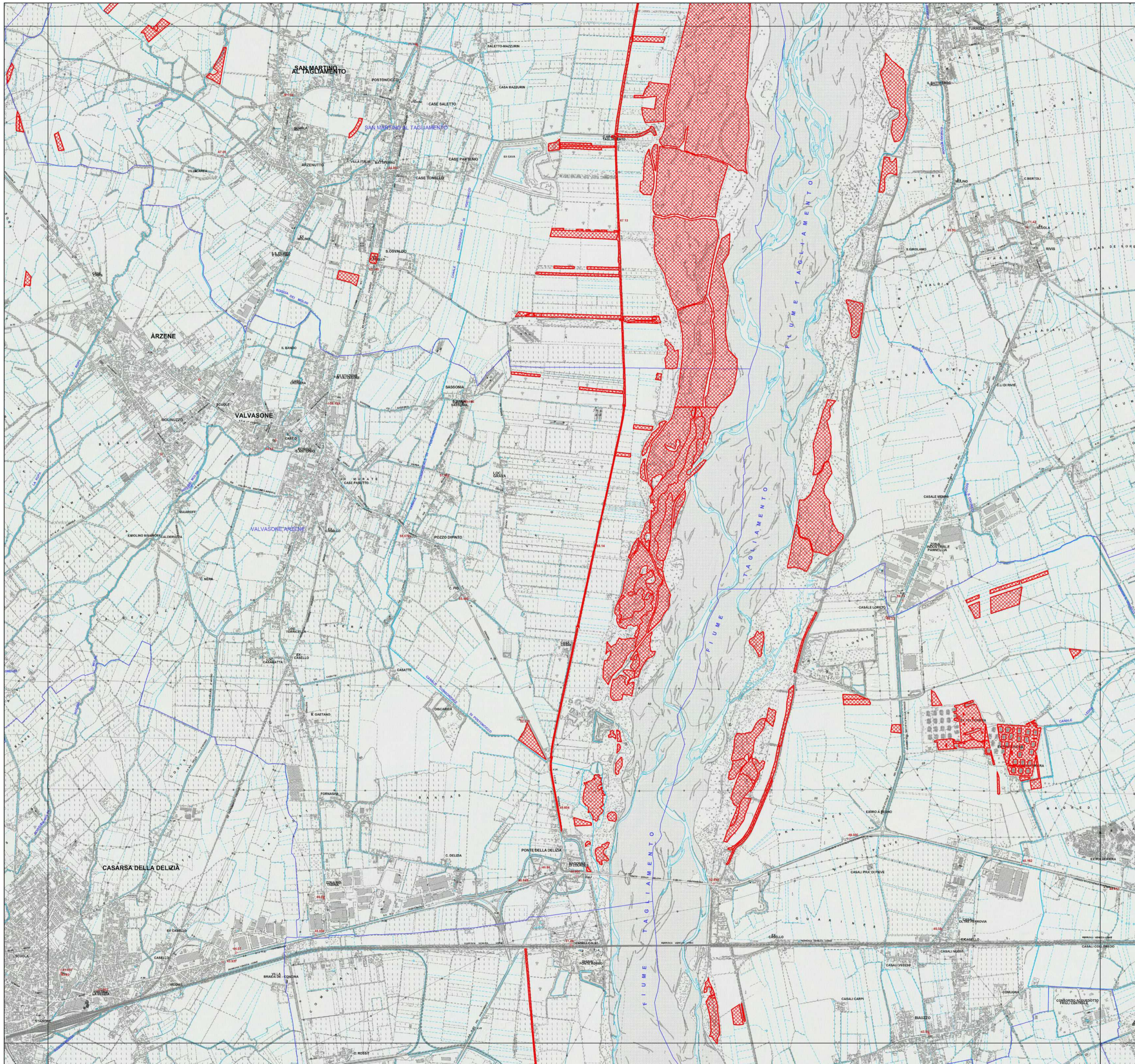


Base cartografica: Vestizione CTRN FVG alla scala 1:10.000

28



Quadro d'unione - Scala 1:650.000






Articolo 6, Legge regionale 29 aprile 2005, n. 9

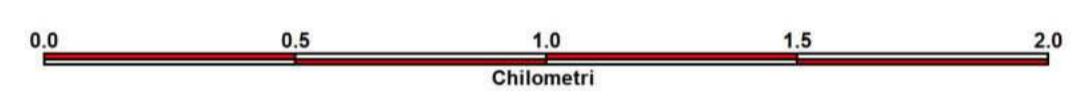
INVENTARIO DEI PRATI STABILI

Aggiornamento 2023

Prati Stabili

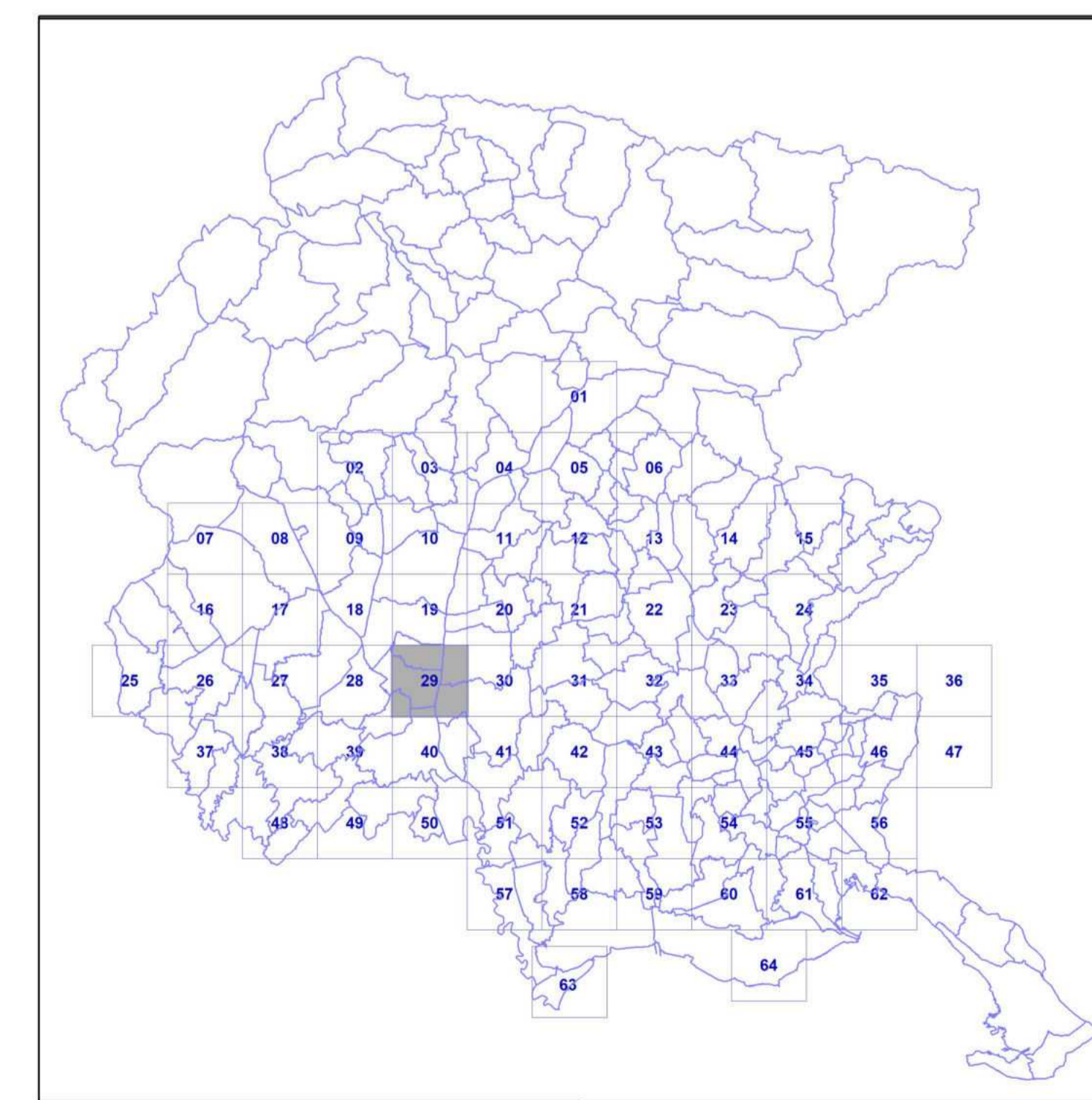
-  Prati stabili tutelati ai sensi della L.R. 9/2005
-  Confine Comune
-  Confine Regione

Scala 1:15.000

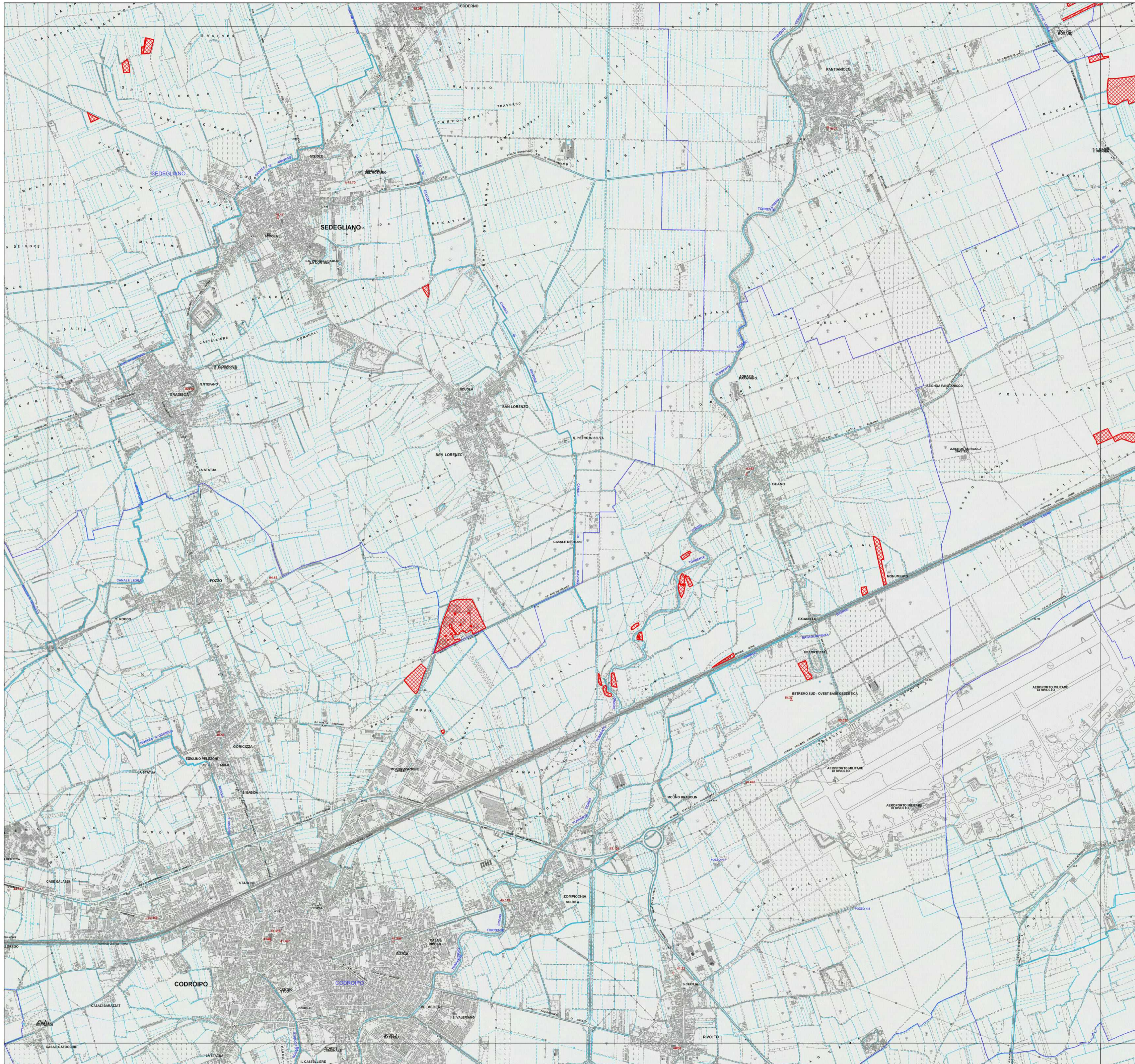


Base cartografica: Vestizione CTRN FVG alla scala 1:10.000

29



Quadro d'unione - Scala 1:650.000






Articolo 6, Legge regionale 29 aprile 2005, n. 9

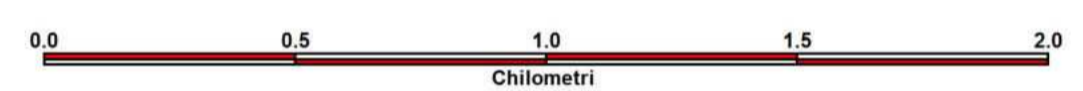
INVENTARIO DEI PRATI STABILI

Aggiornamento 2023

Prati Stabili

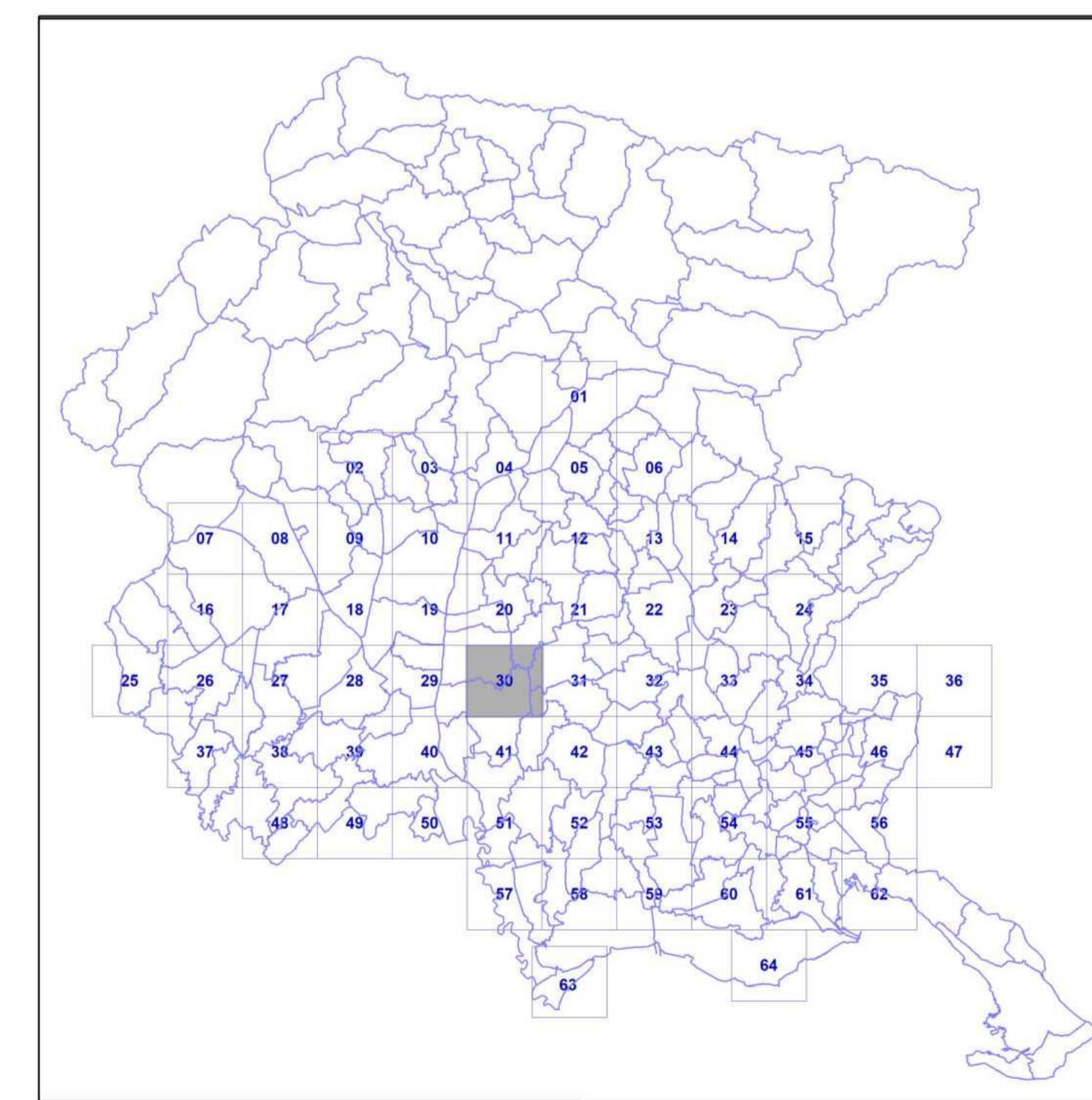
-  Prati stabili tutelati ai sensi della L.R. 9/2005
-  Confine Comune
-  Confine Regione

Scala 1:15.000

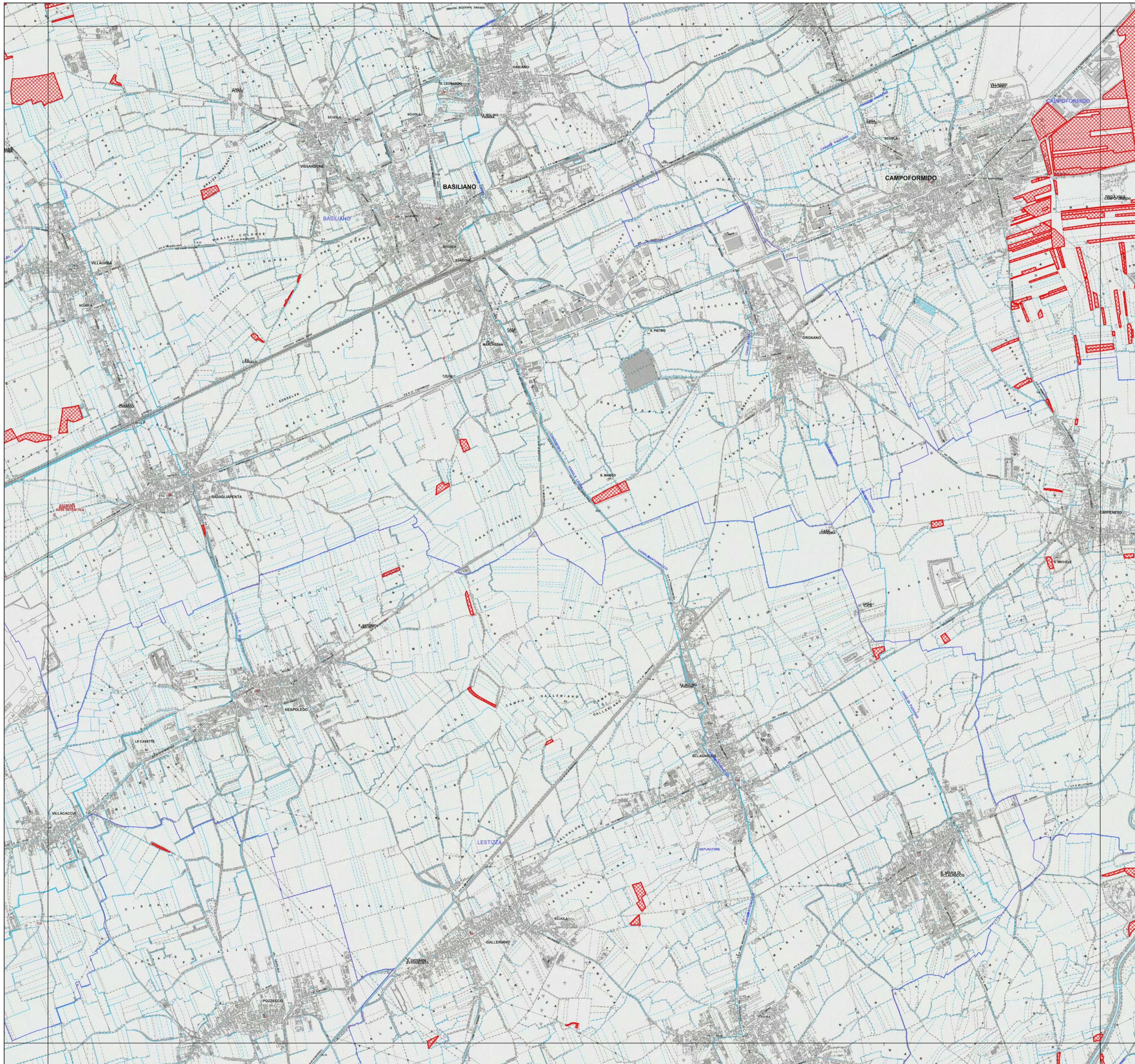


Base cartografica: Vestizione CTRN FVG alla scala 1:10.000

30



Quadro d'unione - Scala 1:650.000






Articolo 6, Legge regionale 29 aprile 2005, n. 9

INVENTARIO DEI PRATI STABILI

Aggiornamento 2023

Prati Stabili

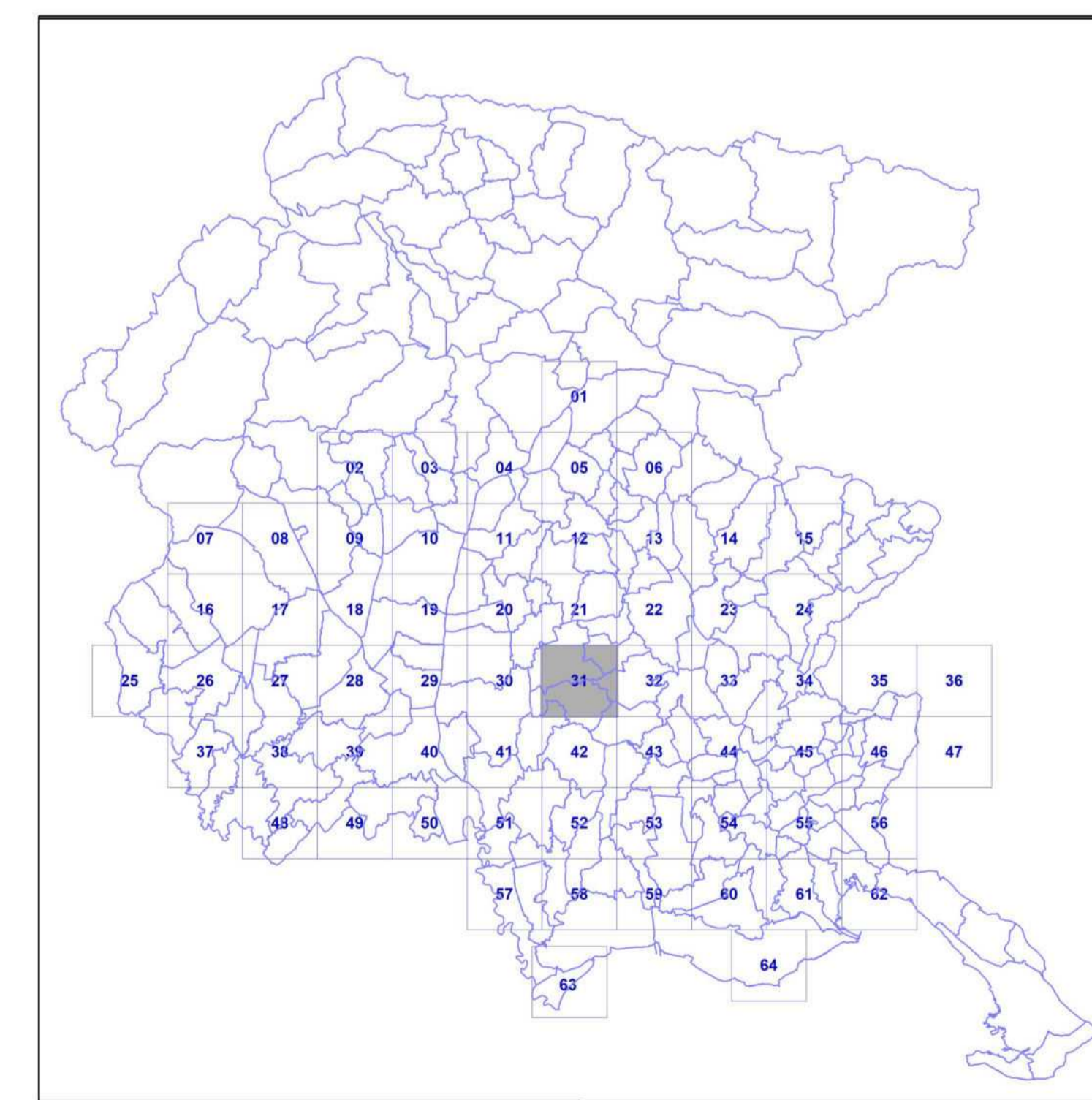
-  Prati stabili tutelati ai sensi della L.R. 9/2005
-  Confine Comune
-  Confine Regione

Scala 1:15.000

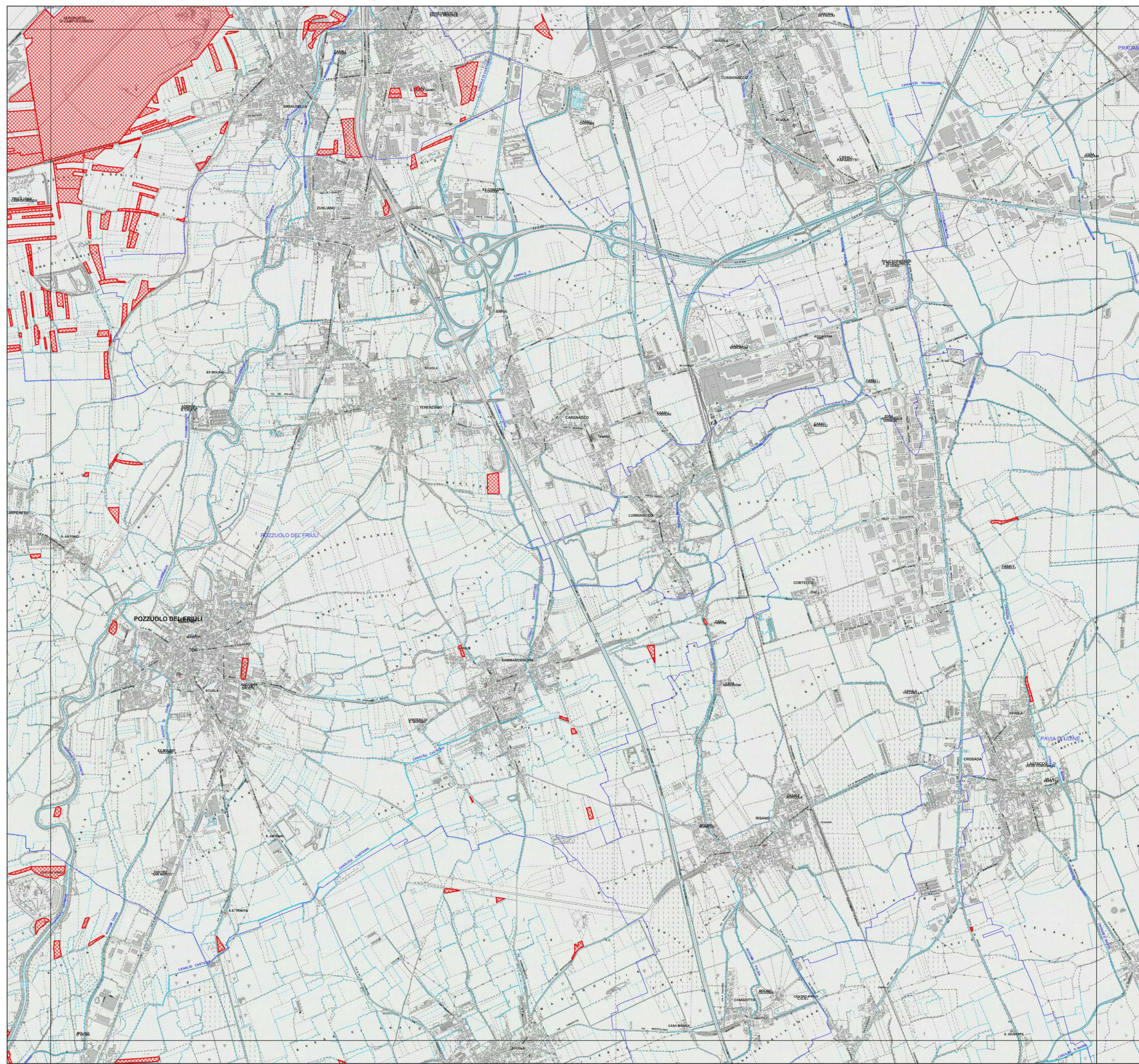


Base cartografica: Vestizione CTRN FVG alla scala 1:10.000

31



Quadro d'unione - Scala 1:650.000






Articolo 6, Legge regionale 29 aprile 2005, n. 9

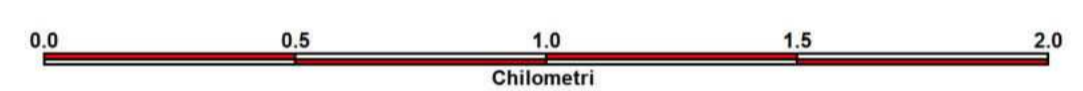
INVENTARIO DEI PRATI STABILI

Aggiornamento 2023

Prati Stabili

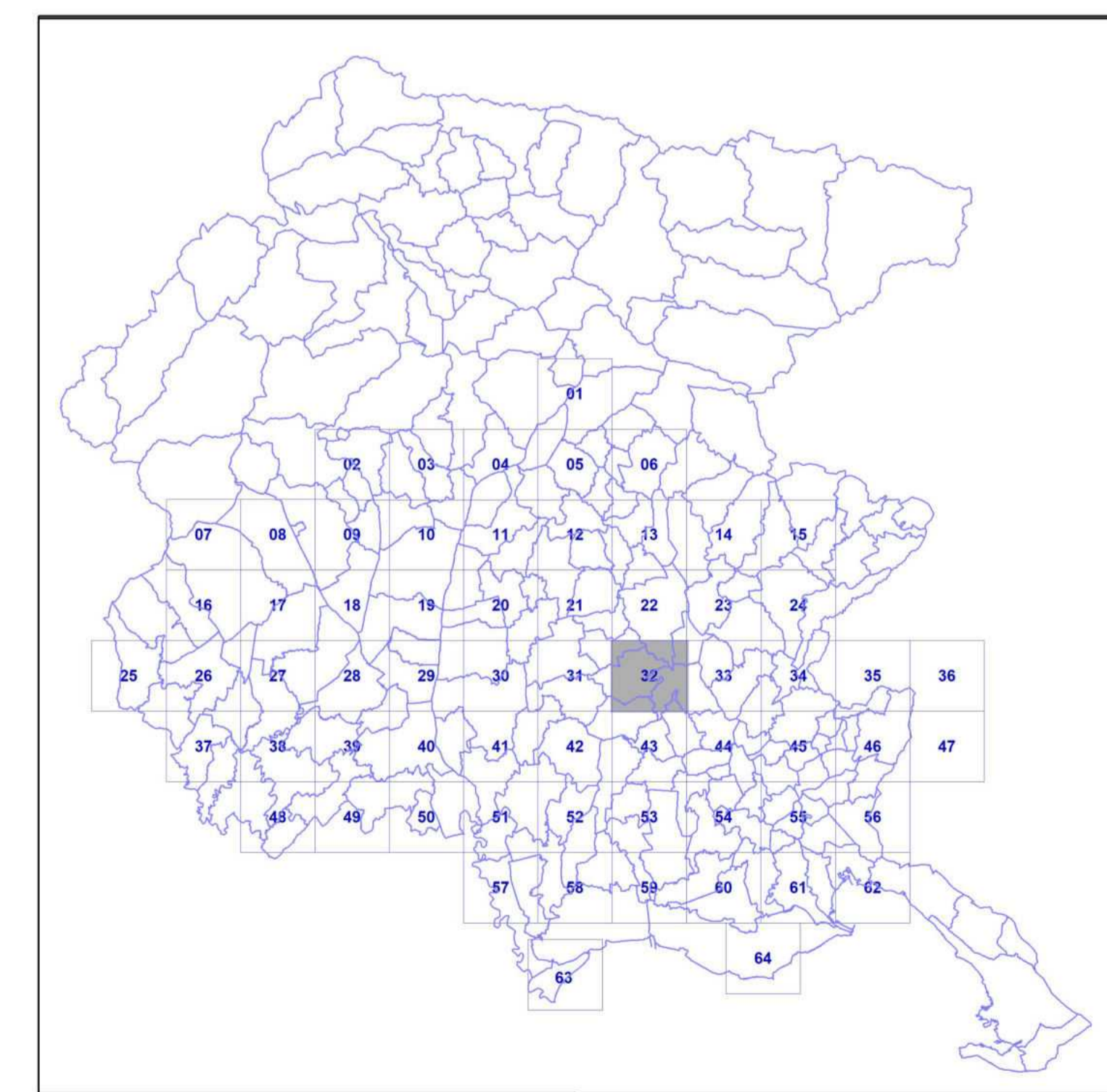
-  Prati stabili tutelati ai sensi della L.R. 9/2005
-  Confine Comune
-  Confine Regione

Scala 1:15.000

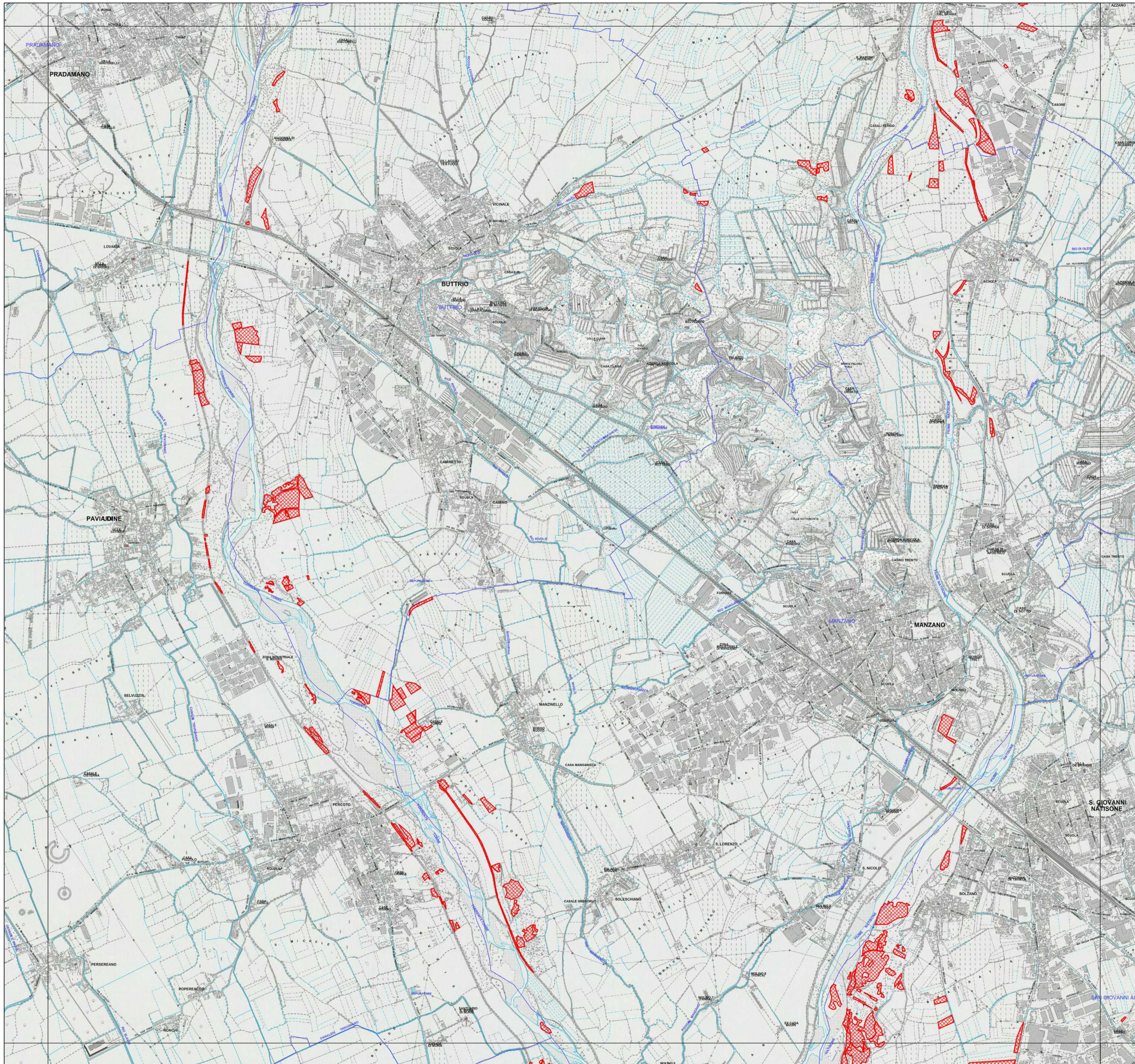


Base cartografica: Vestizione CTRN FVG alla scala 1:10.000

32



Quadro d'Unione - Scala 1:650.000






Articolo 6, Legge regionale 29 aprile 2005, n. 9

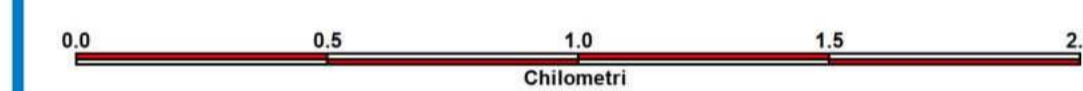
INVENTARIO DEI PRATI STABILI

Aggiornamento 2023

Prati Stabili

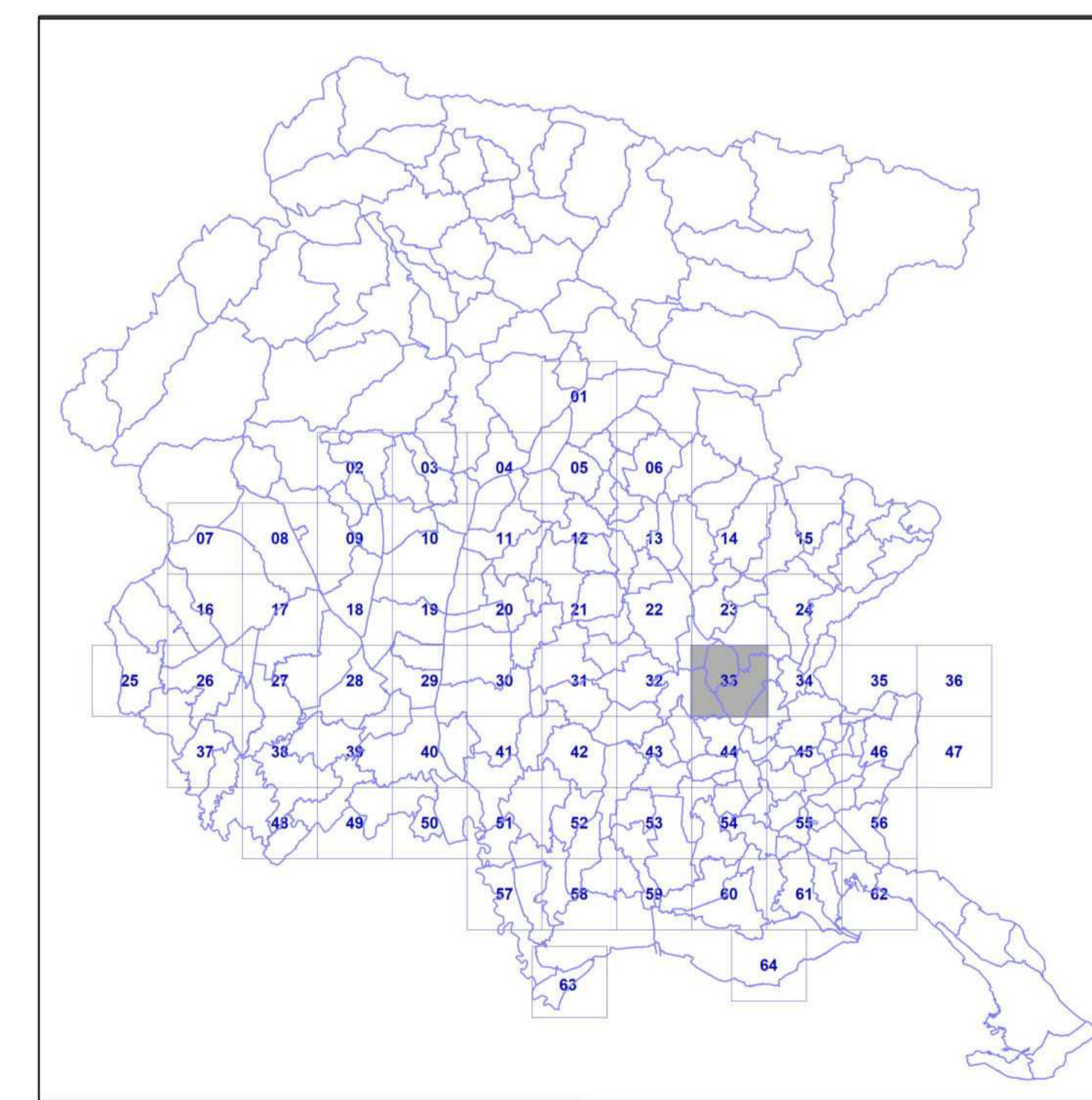
-  Prati stabili tutelati ai sensi della L.R. 9/2005
-  Confine Comune
-  Confine Regione

Scala 1:15.000

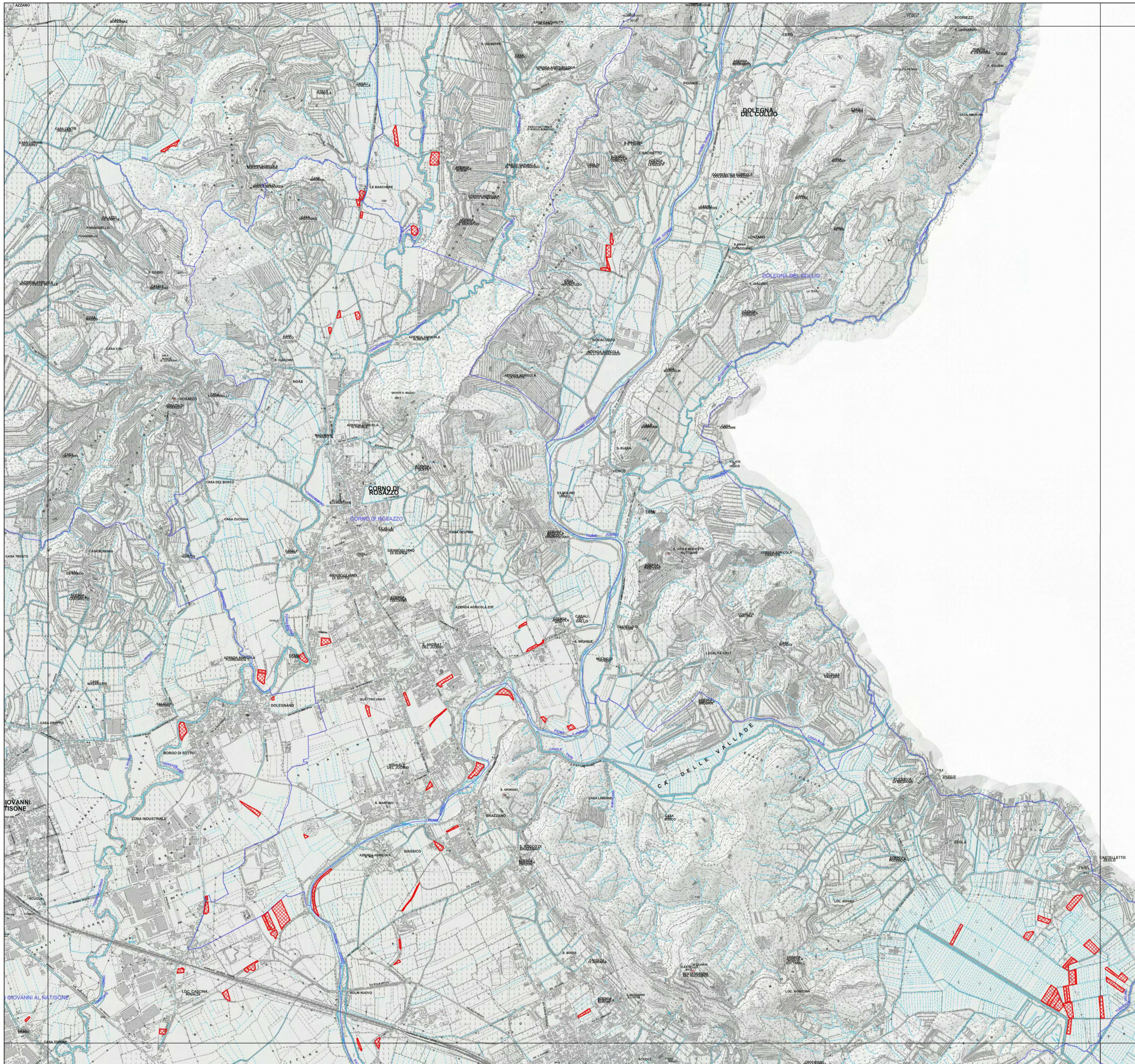


Base cartografica: Vestizione CTRN FVG alla scala 1:10.000

33



Quadro d'unione - Scala 1:650.000






Articolo 6, Legge regionale 29 aprile 2005, n. 9

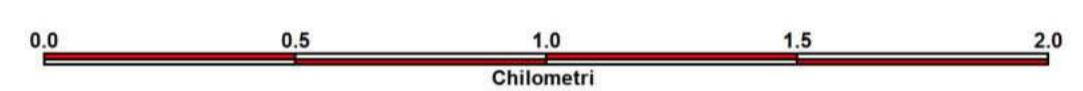
INVENTARIO DEI PRATI STABILI

Aggiornamento 2023

Prati Stabili

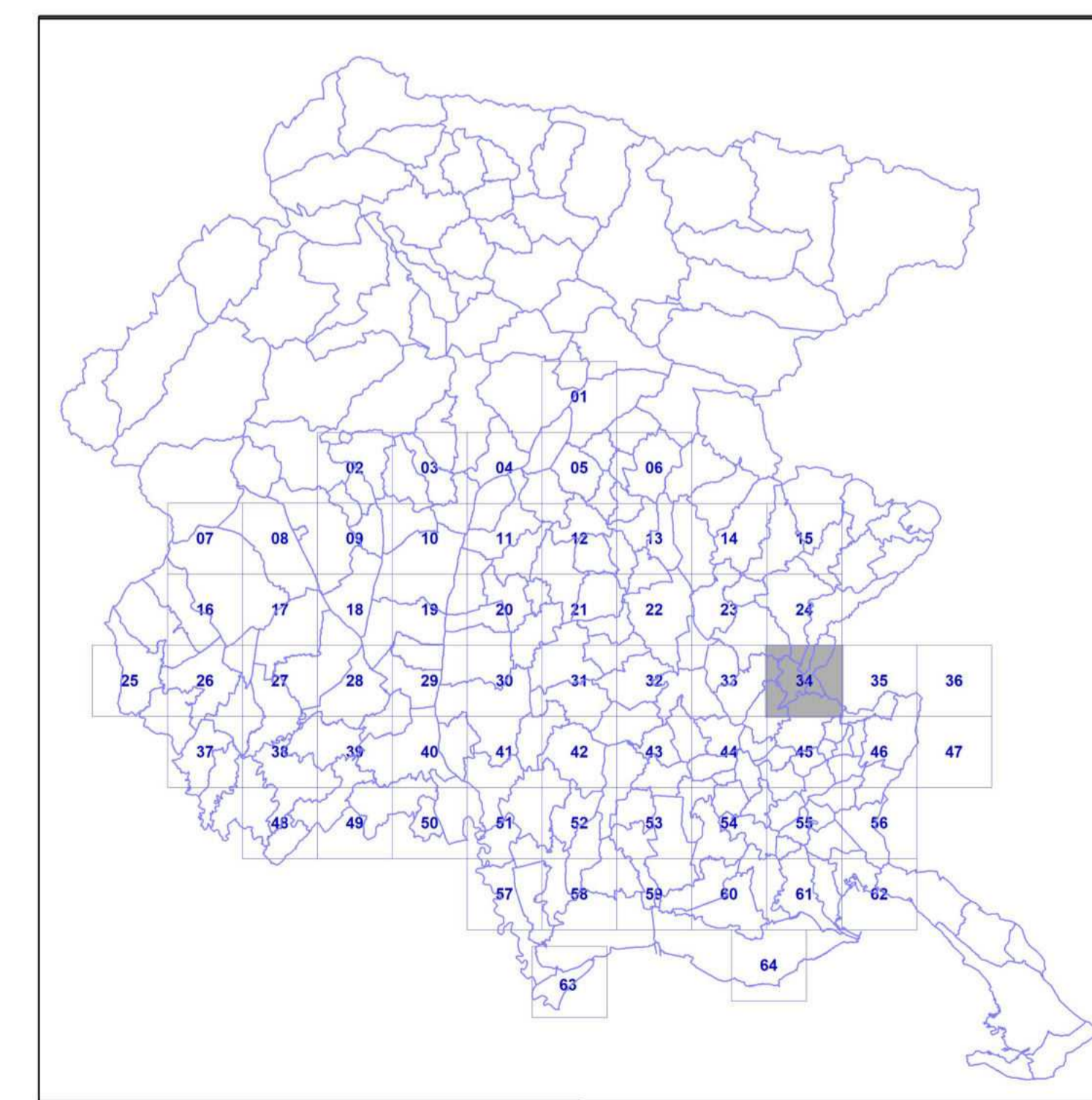
-  Prati stabili tutelati ai sensi della L.R. 9/2005
-  Confine Comune
-  Confine Regione

Scala 1:15.000



Base cartografica: Vestizione CTRN FVG alla scala 1:10.000

34






Quadro d'unione - Scala 1:650.000

Articolo 6, Legge regionale 29 aprile 2005, n. 9

INVENTARIO DEI PRATI STABILI

Aggiornamento 2023

Prati Stabili

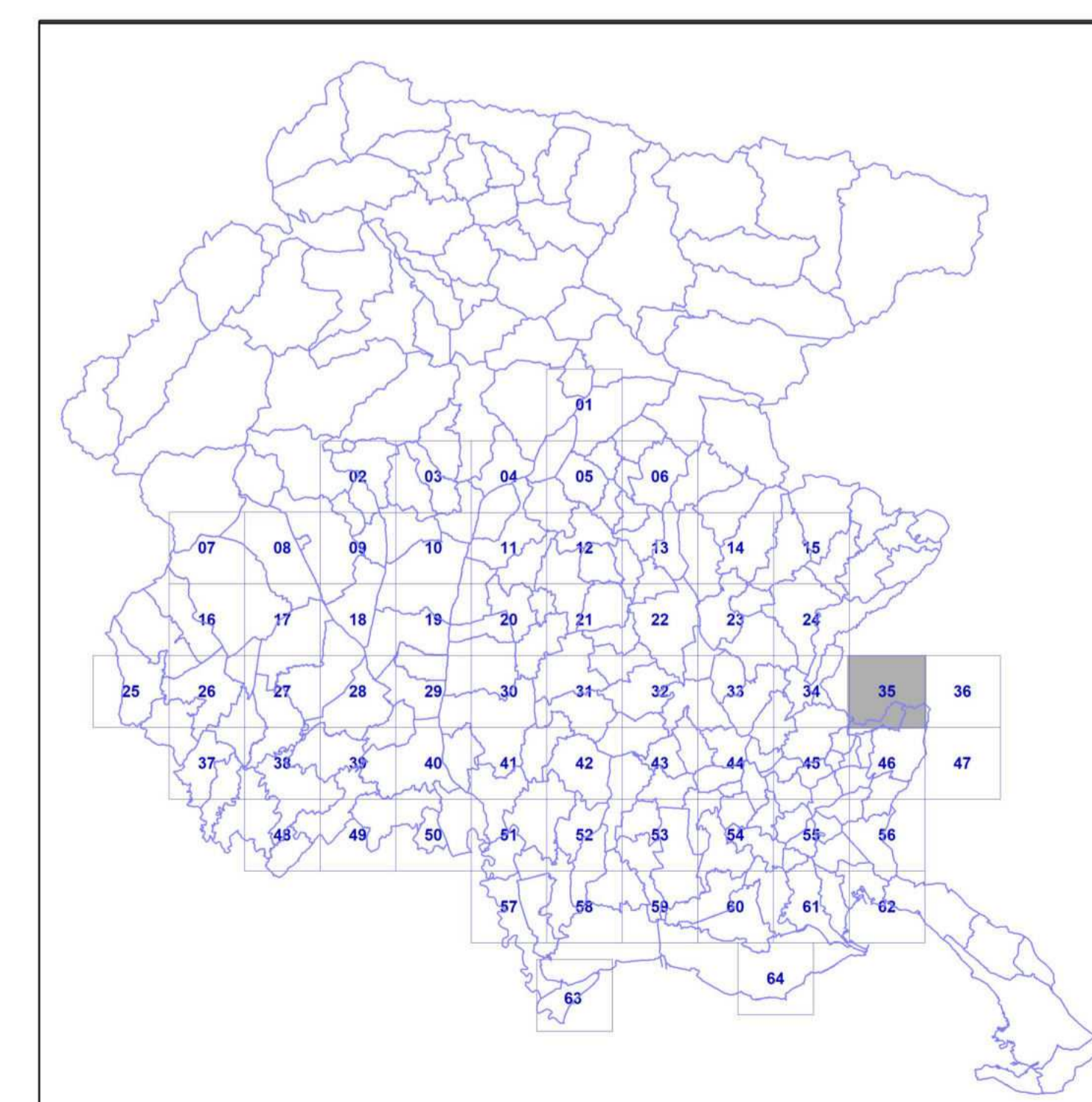
-  Prati stabili tutelati ai sensi della L.R. 9/2005
-  Confine Comune
-  Confine Regione

Scala 1:15.000



Base cartografica: Vestizione CTRN FVG alla scala 1:10.000

35






Quadro d'unione - Scala 1:650.000

Articolo 6, Legge regionale 29 aprile 2005, n. 9

INVENTARIO DEI PRATI STABILI

Aggiornamento 2023

Prati Stabili

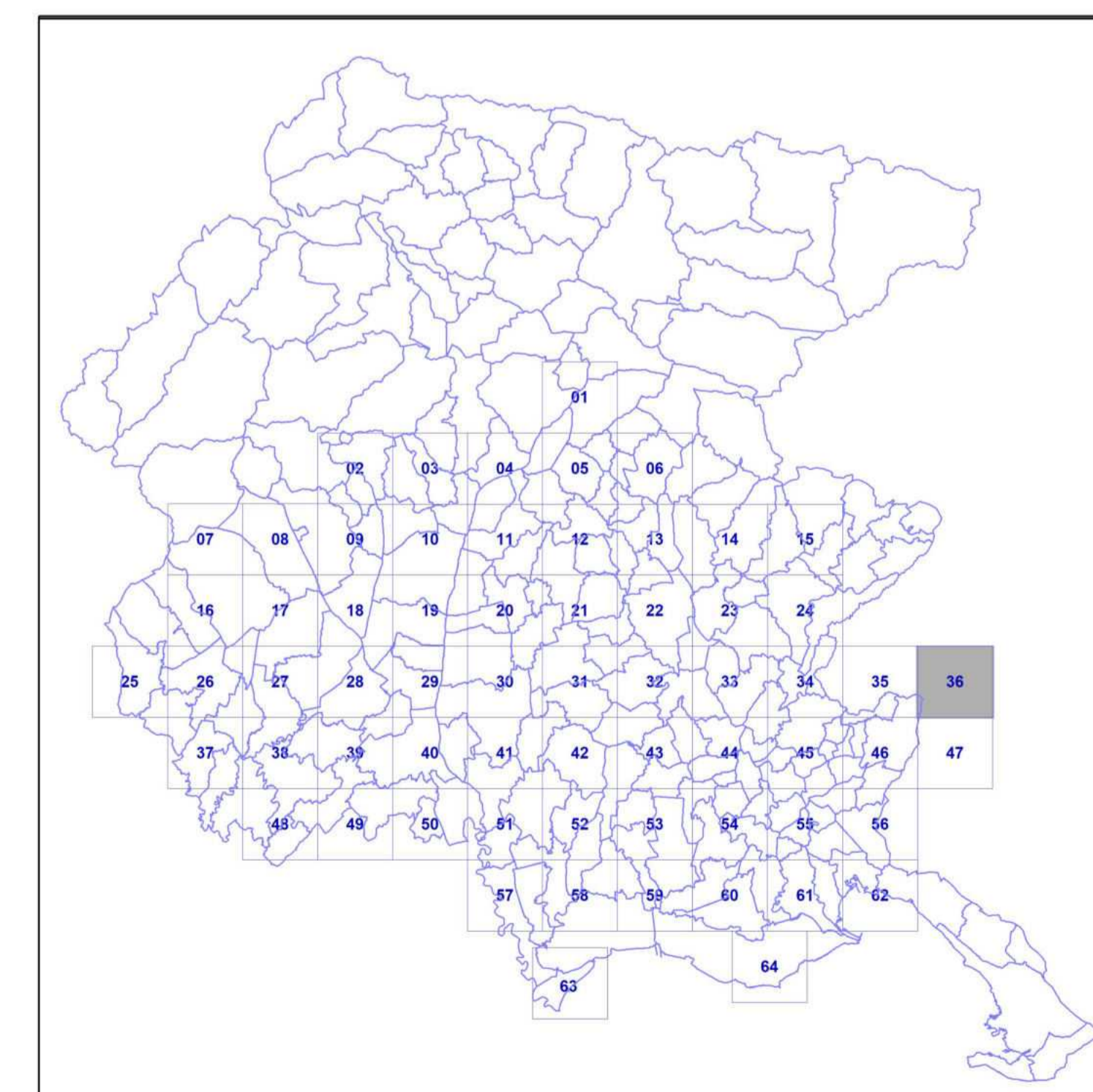
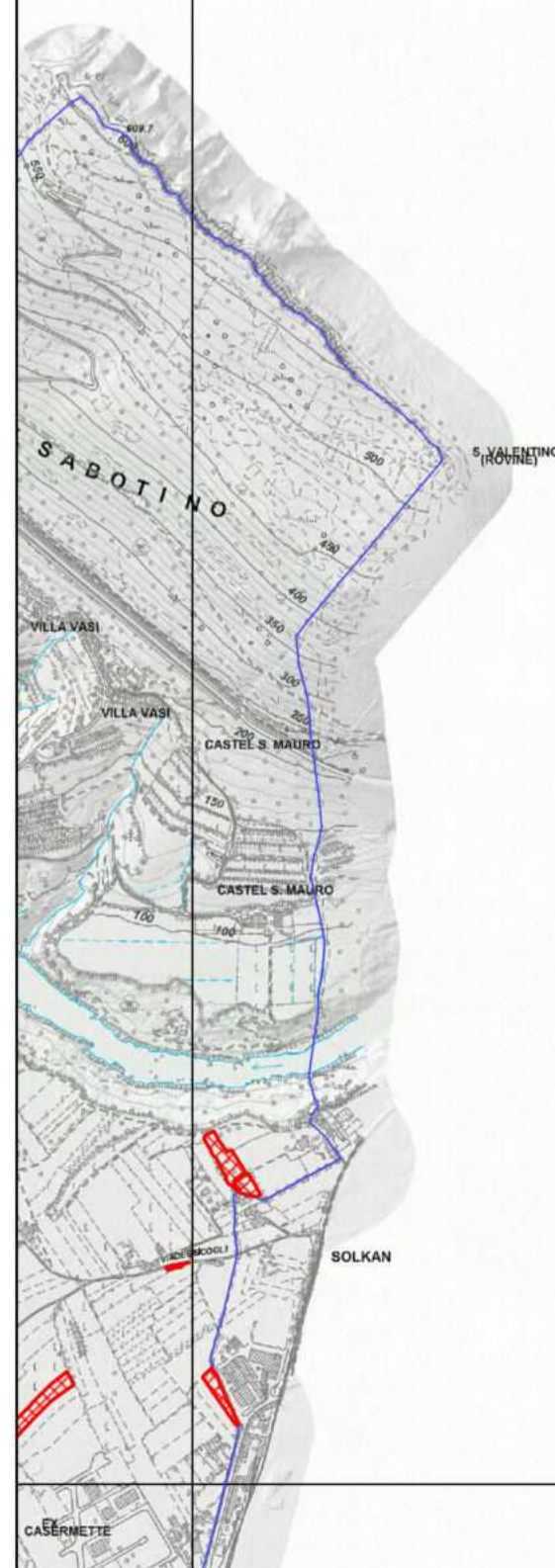
-  Prati stabili tutelati ai sensi della L.R. 9/2005
-  Confine Comune
-  Confine Regione

Scala 1:15.000

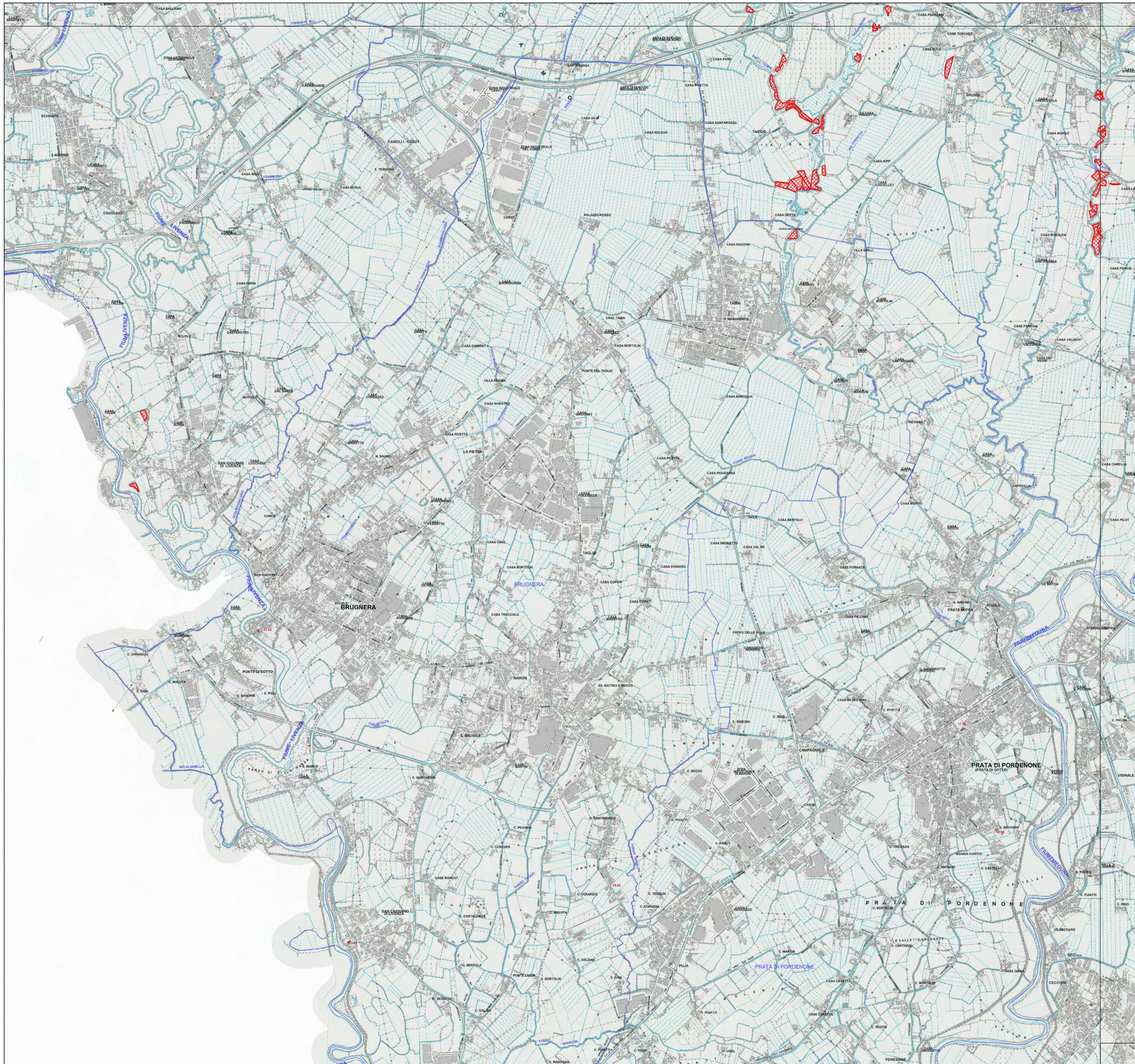


Base cartografica: Vestizione CTRN FVG alla scala 1:10.000

36



Quadro d'unione - Scala 1:650.000






Articolo 6, Legge regionale 29 aprile 2005, n. 9

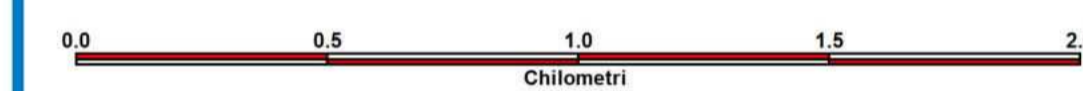
INVENTARIO DEI PRATI STABILI

Aggiornamento 2023

Prati Stabili

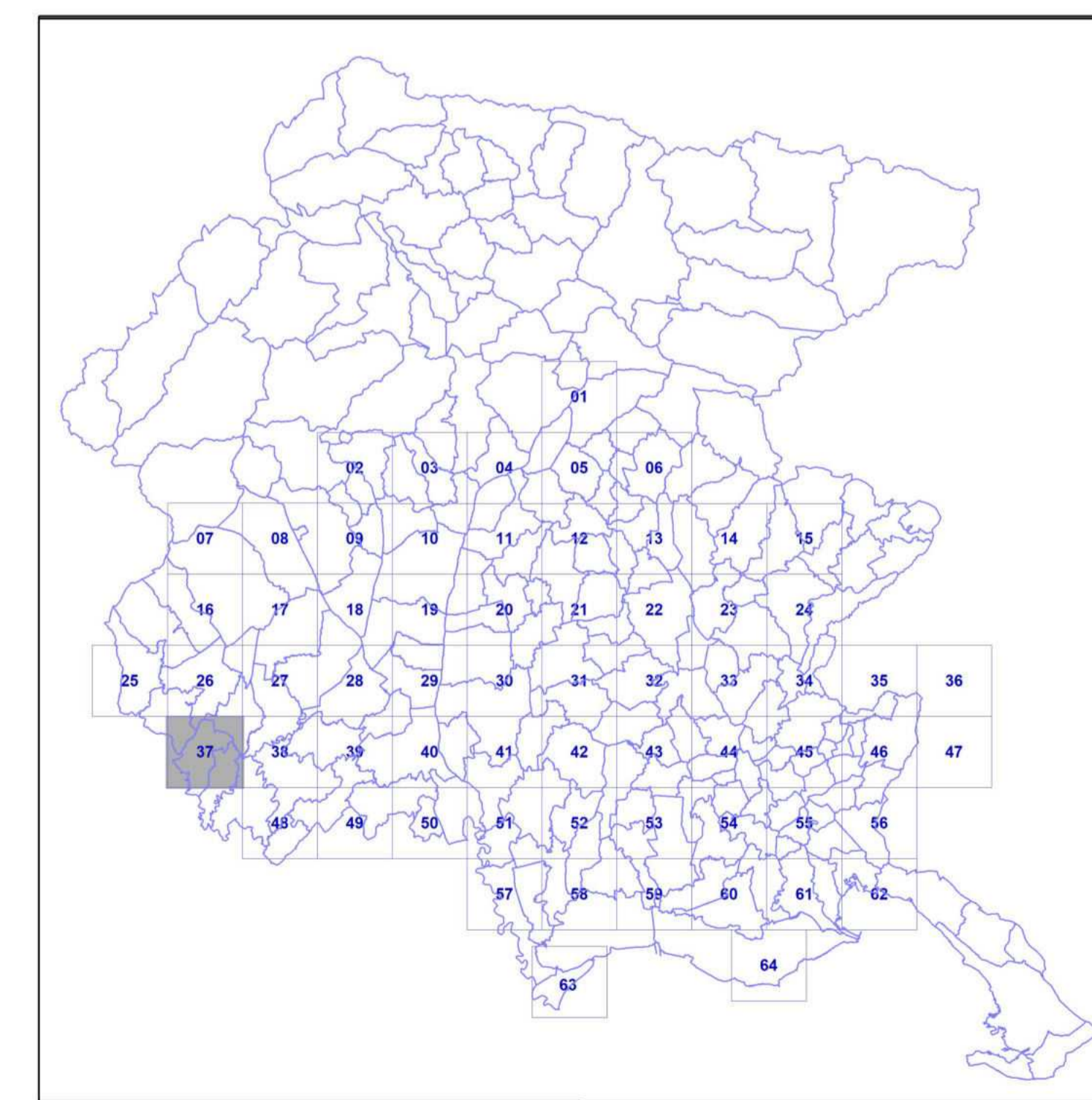
-  Prati stabili tutelati ai sensi della L.R. 9/2005
-  Confine Comune
-  Confine Regione

Scala 1:15.000

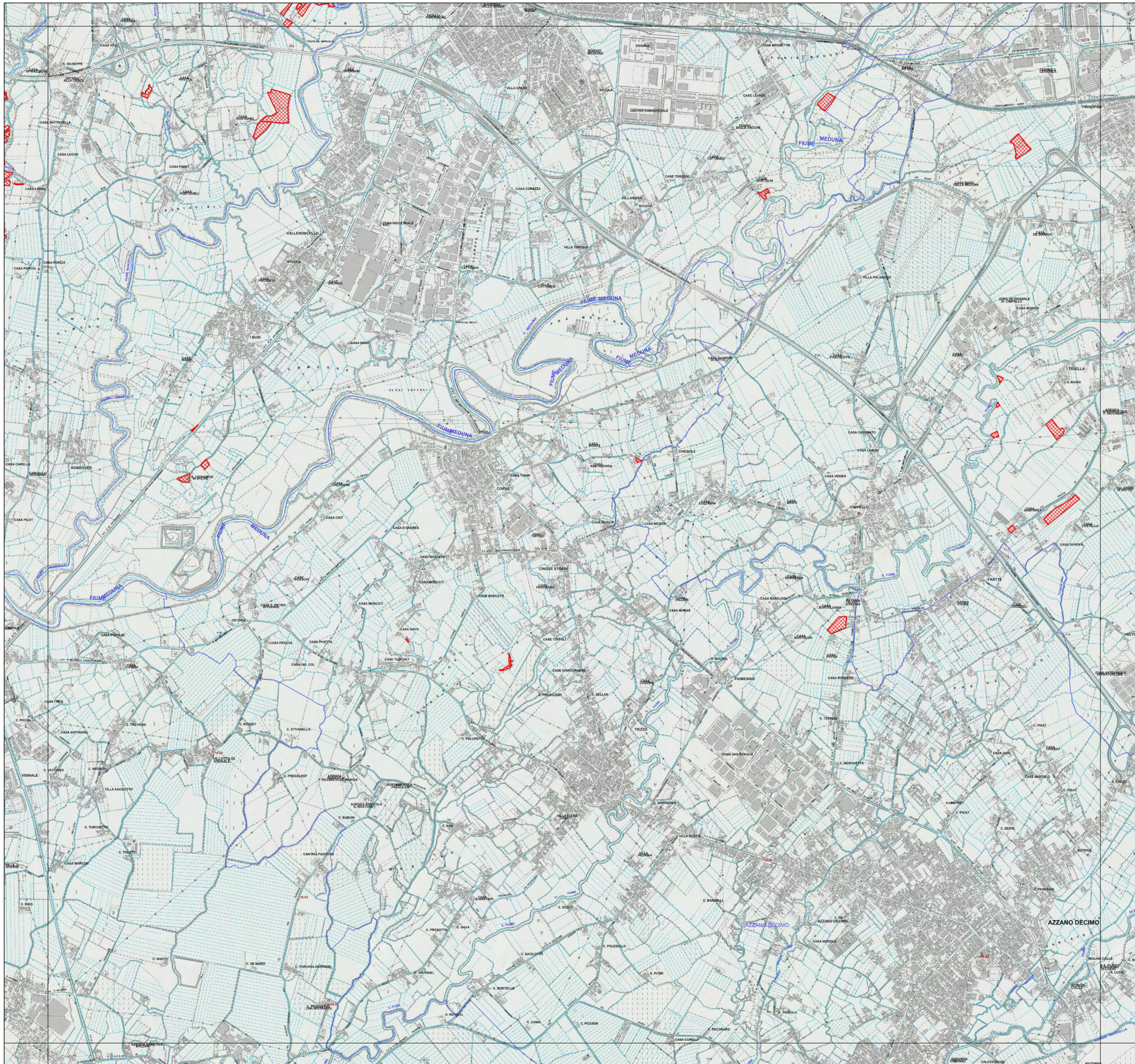


Base cartografica: Vestizione CTRN FVG alla scala 1:10.000

37



Quadro d'unione - Scala 1:650.000






Articolo 6, Legge regionale 29 aprile 2005, n. 9

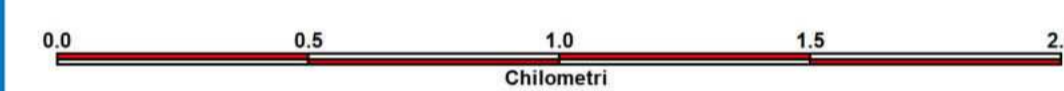
INVENTARIO DEI PRATI STABILI

Aggiornamento 2023

Prati Stabili

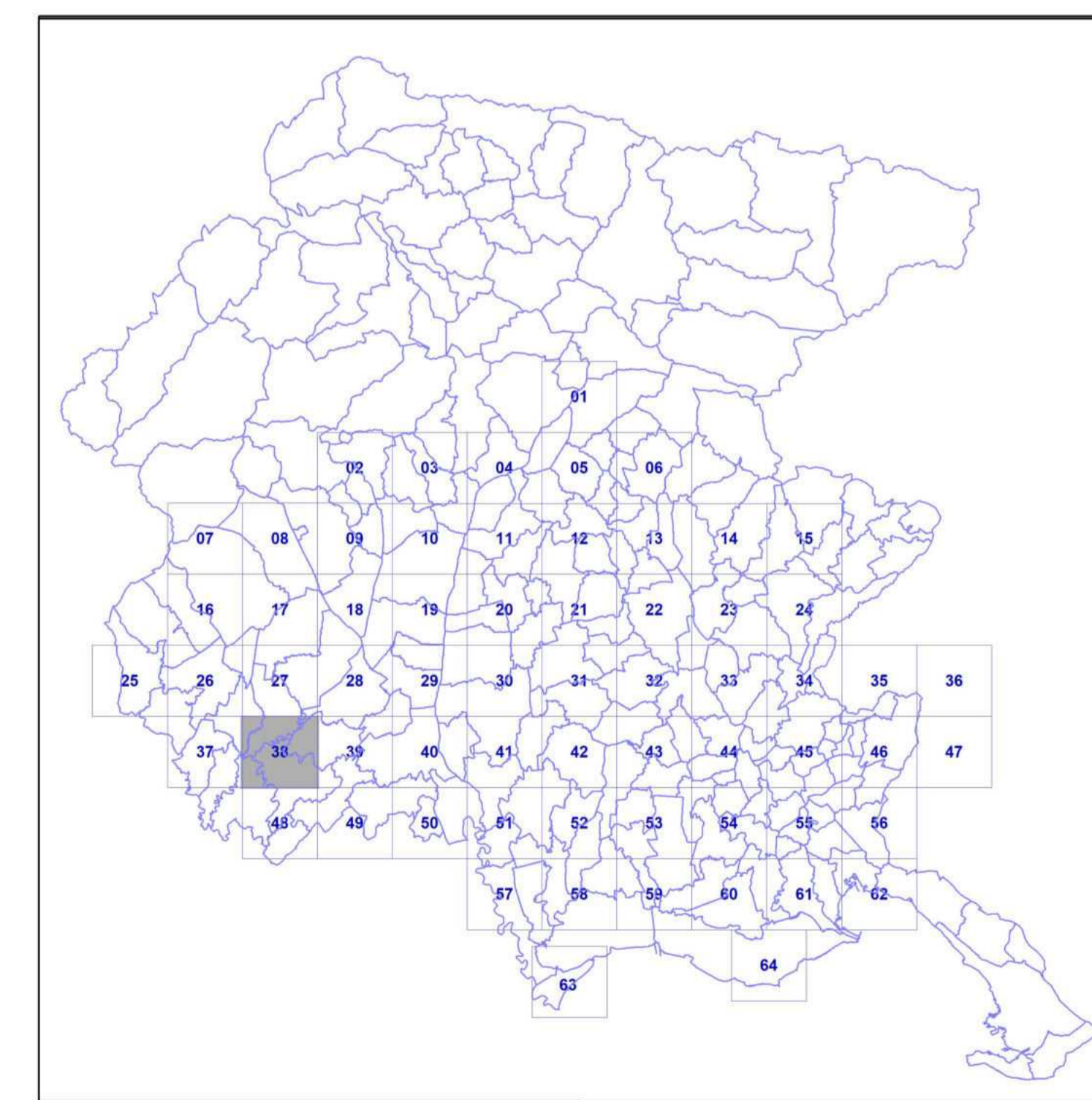
-  Prati stabili tutelati ai sensi della L.R. 9/2005
-  Confine Comune
-  Confine Regione

Scala 1:15.000

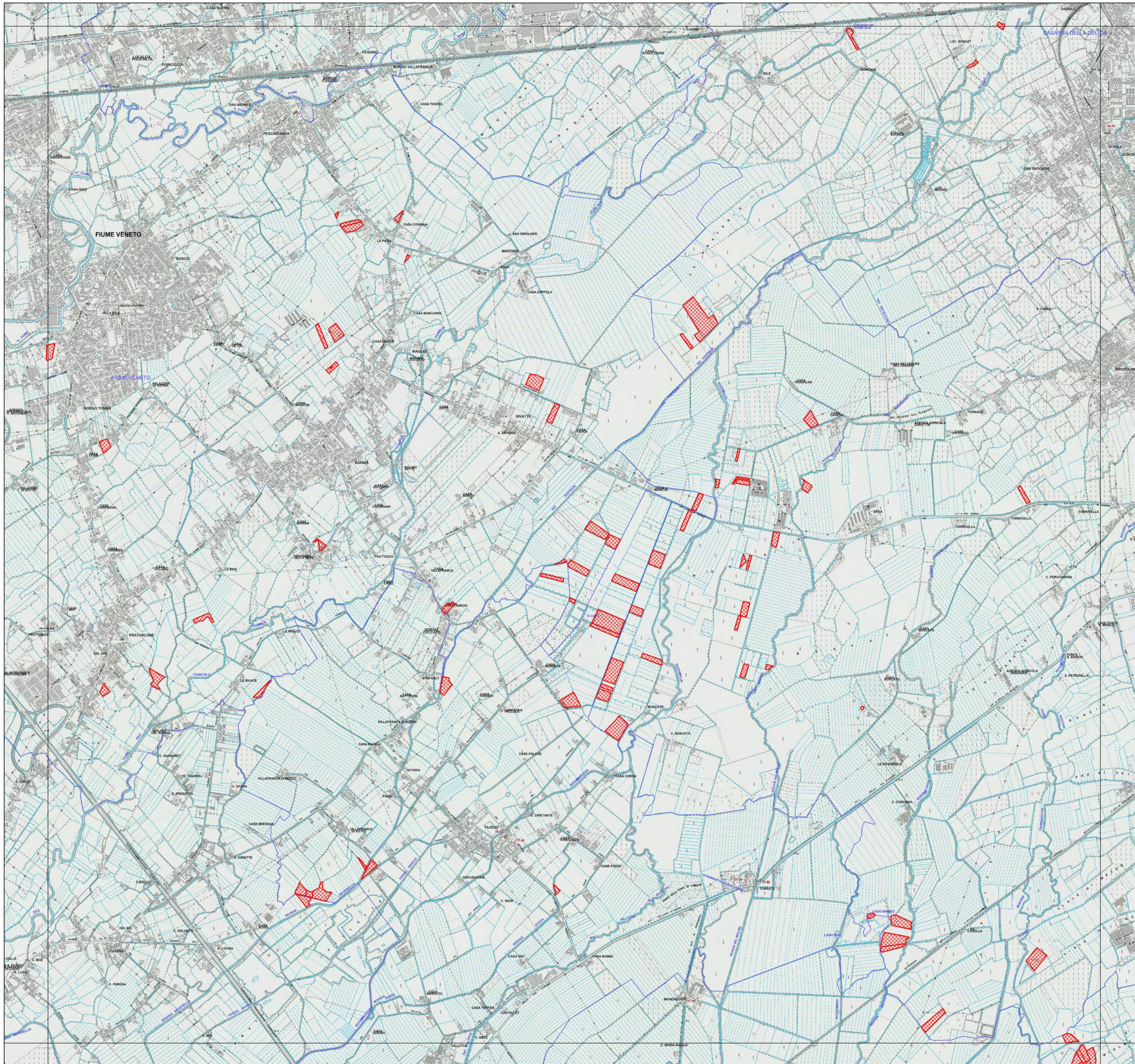


Base cartografica: Vestizione CTRN FVG alla scala 1:10.000

38



Quadro d'unione - Scala 1:650.000






Articolo 6, Legge regionale 29 aprile 2005, n. 9

INVENTARIO DEI PRATI STABILI

Aggiornamento 2023

Prati Stabili

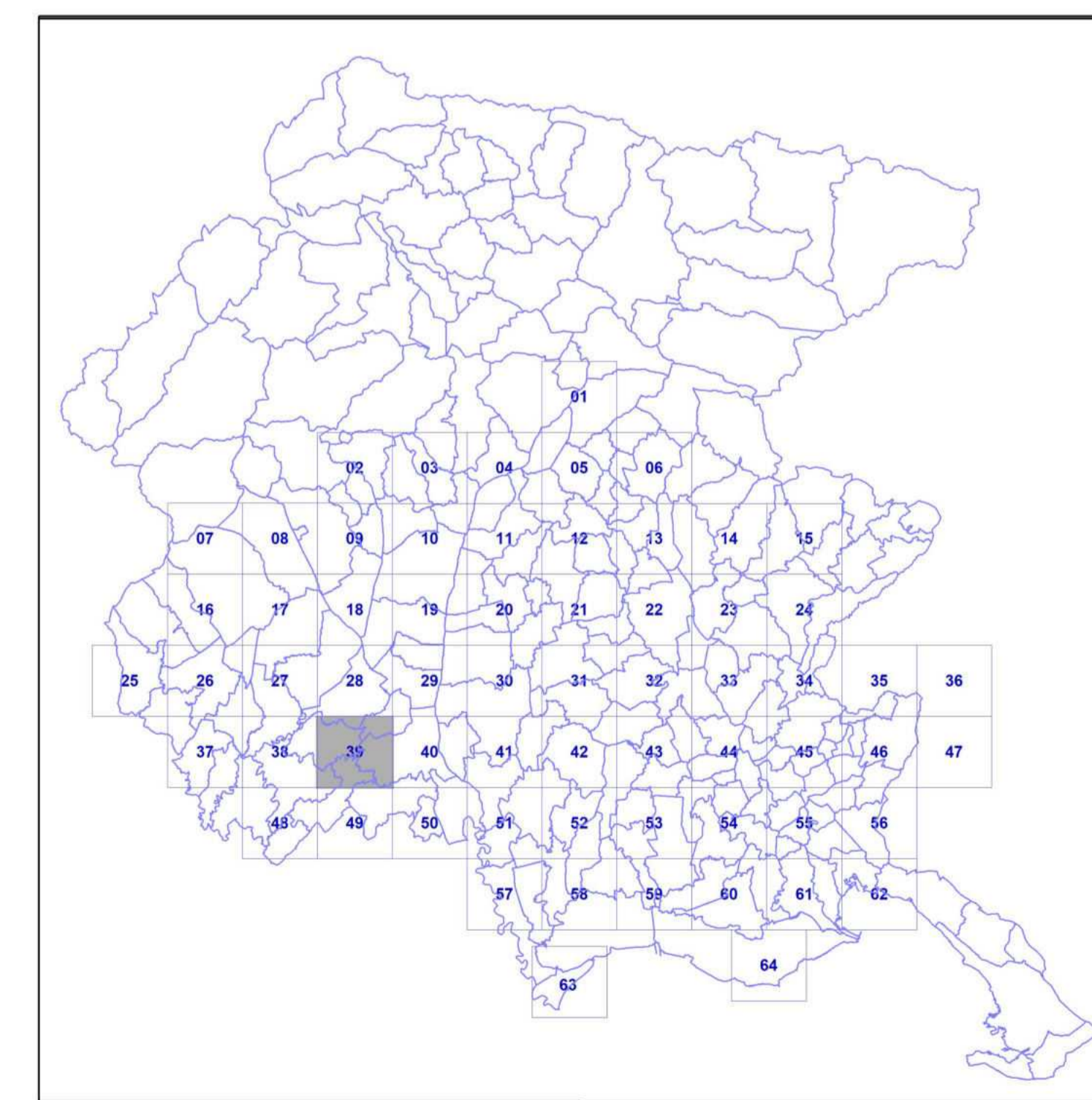
-  Prati stabili tutelati ai sensi della L.R. 9/2005
-  Confine Comune
-  Confine Regione

Scala 1:15.000

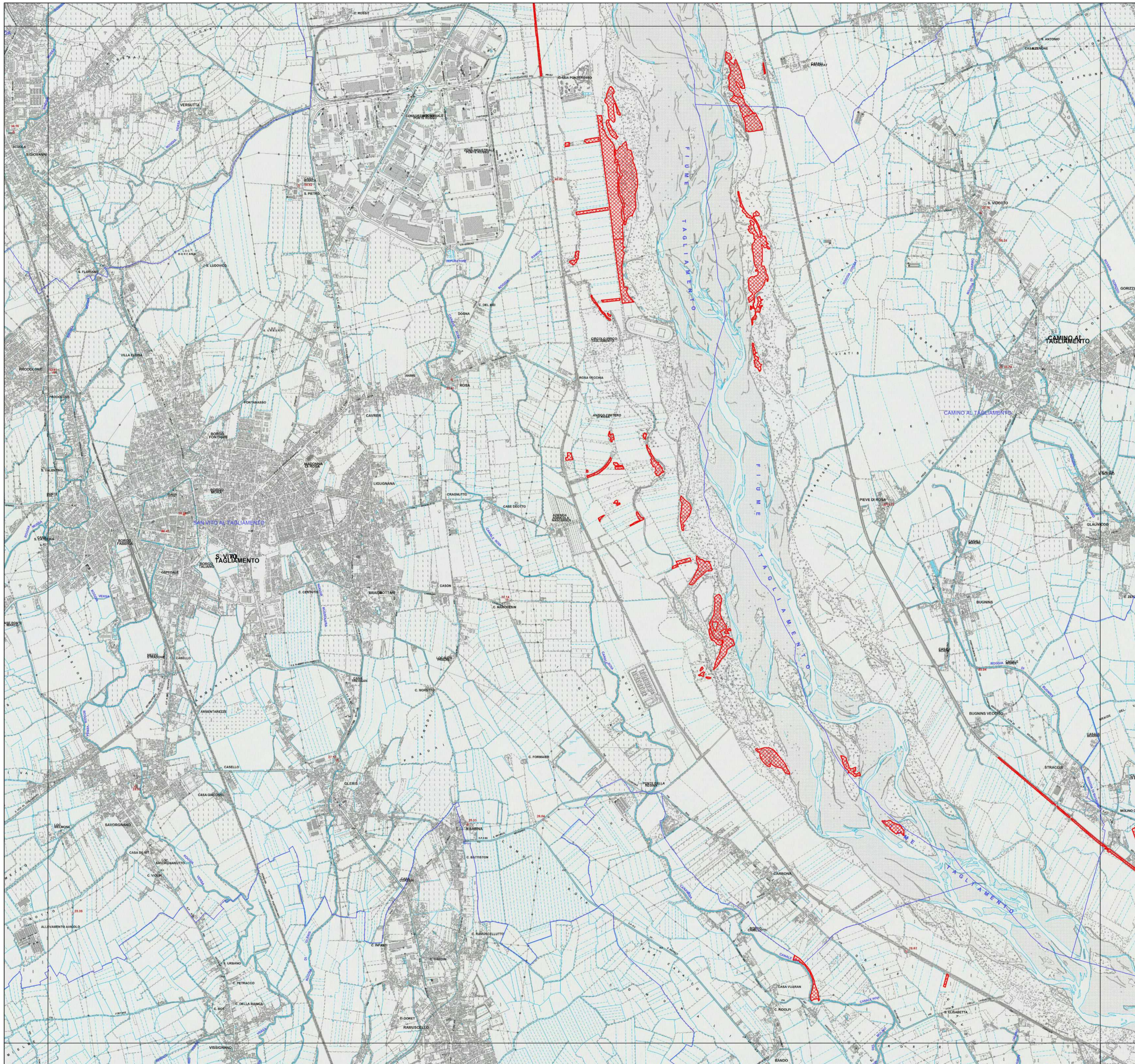


Base cartografica: Vestizione CTRN FVG alla scala 1:10.000

39



Quadro d'unione - Scala 1:650.000






Articolo 6, Legge regionale 29 aprile 2005, n. 9

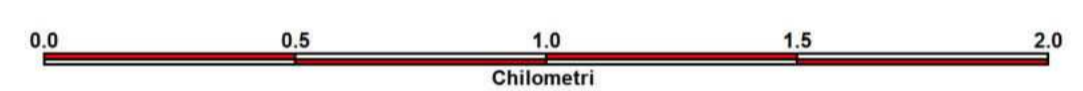
INVENTARIO DEI PRATI STABILI

Aggiornamento 2023

Prati Stabili

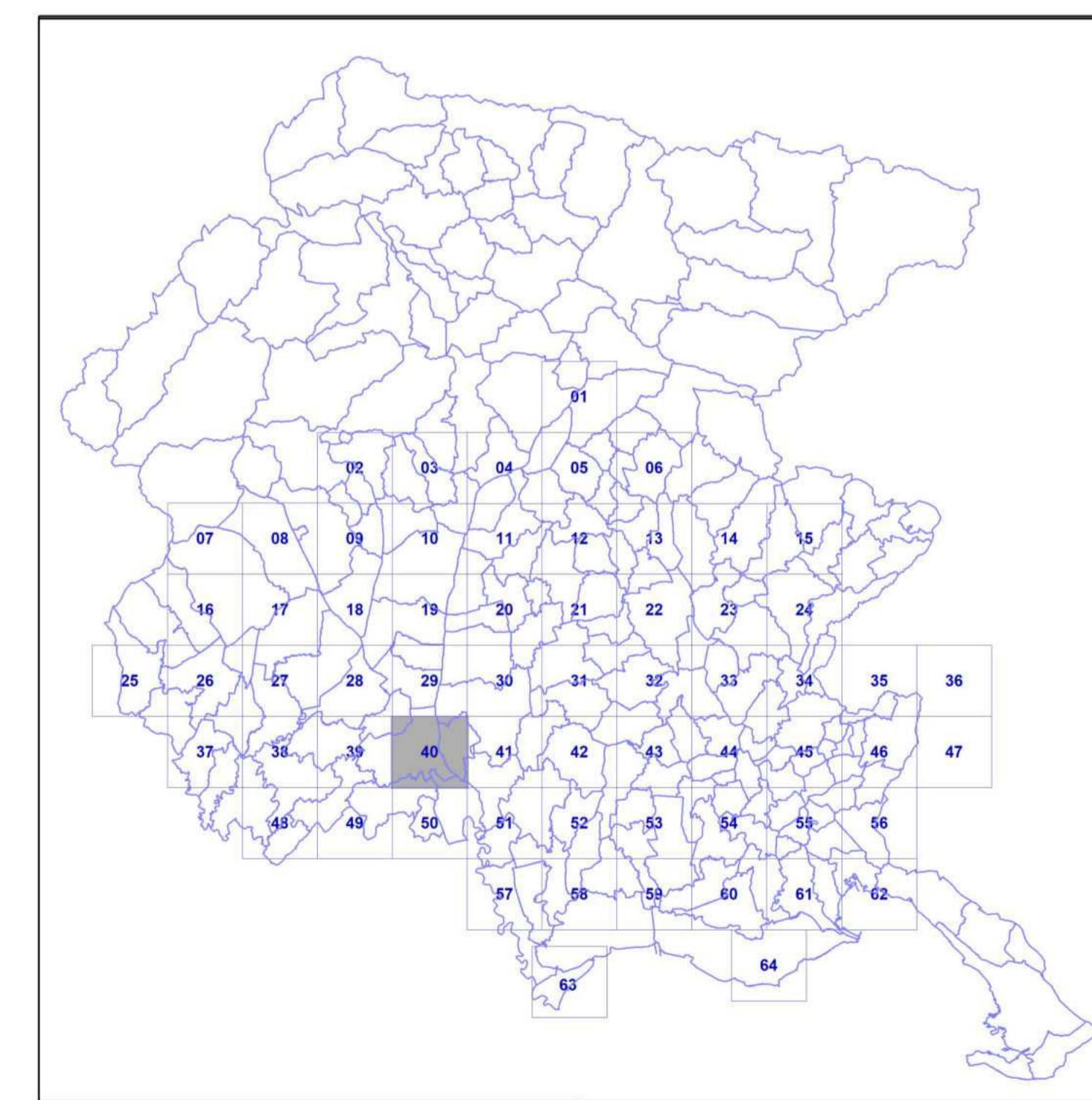
-  Prati stabili tutelati ai sensi della L.R. 9/2005
-  Confine Comune
-  Confine Regione

Scala 1:15.000

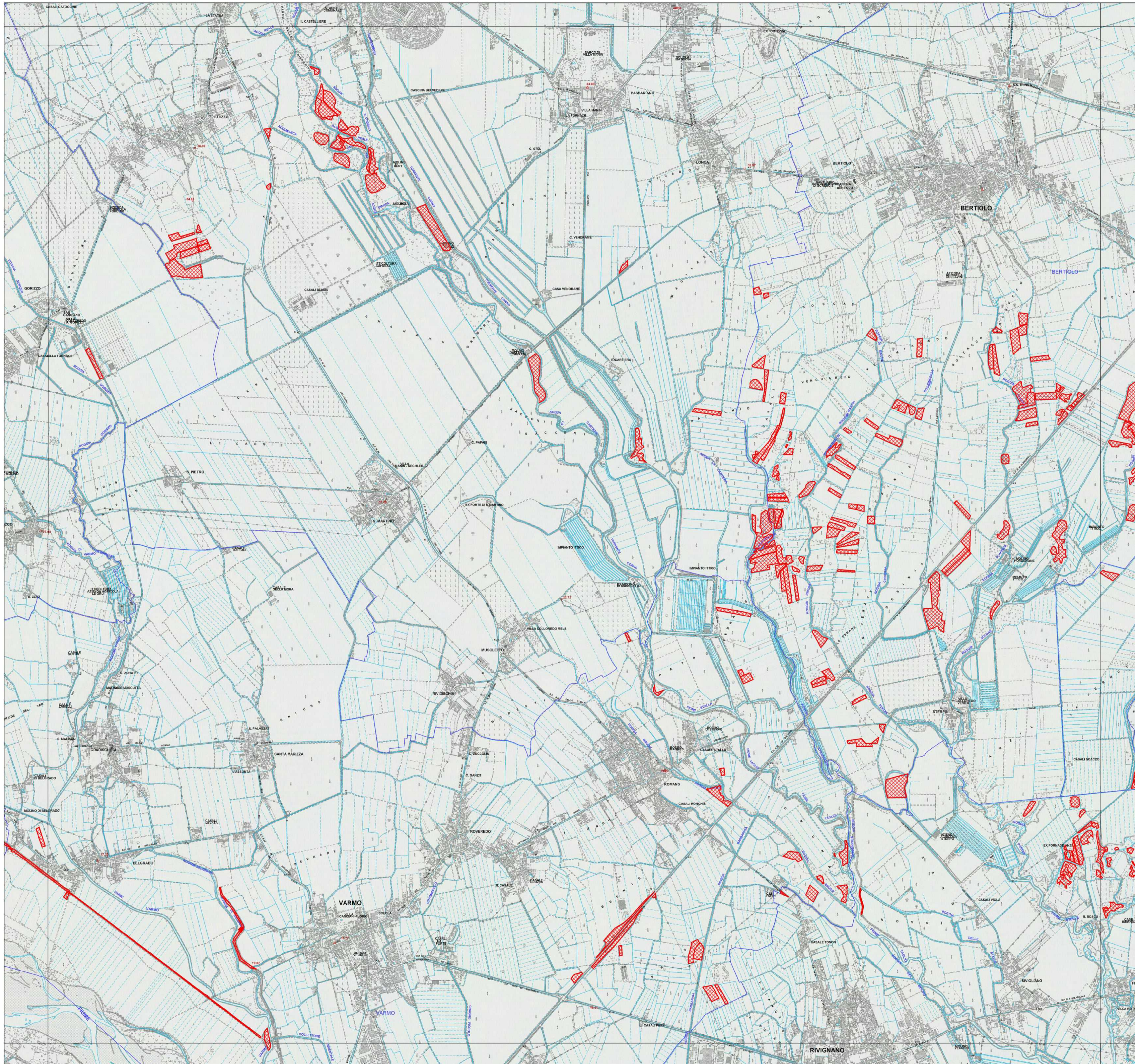


Base cartografica: Vestizione CTRN FVG alla scala 1:10.000

40



Quadro d'unione - Scala 1:650.000






Articolo 6, Legge regionale 29 aprile 2005, n. 9

INVENTARIO DEI PRATI STABILI

Aggiornamento 2023

Prati Stabili

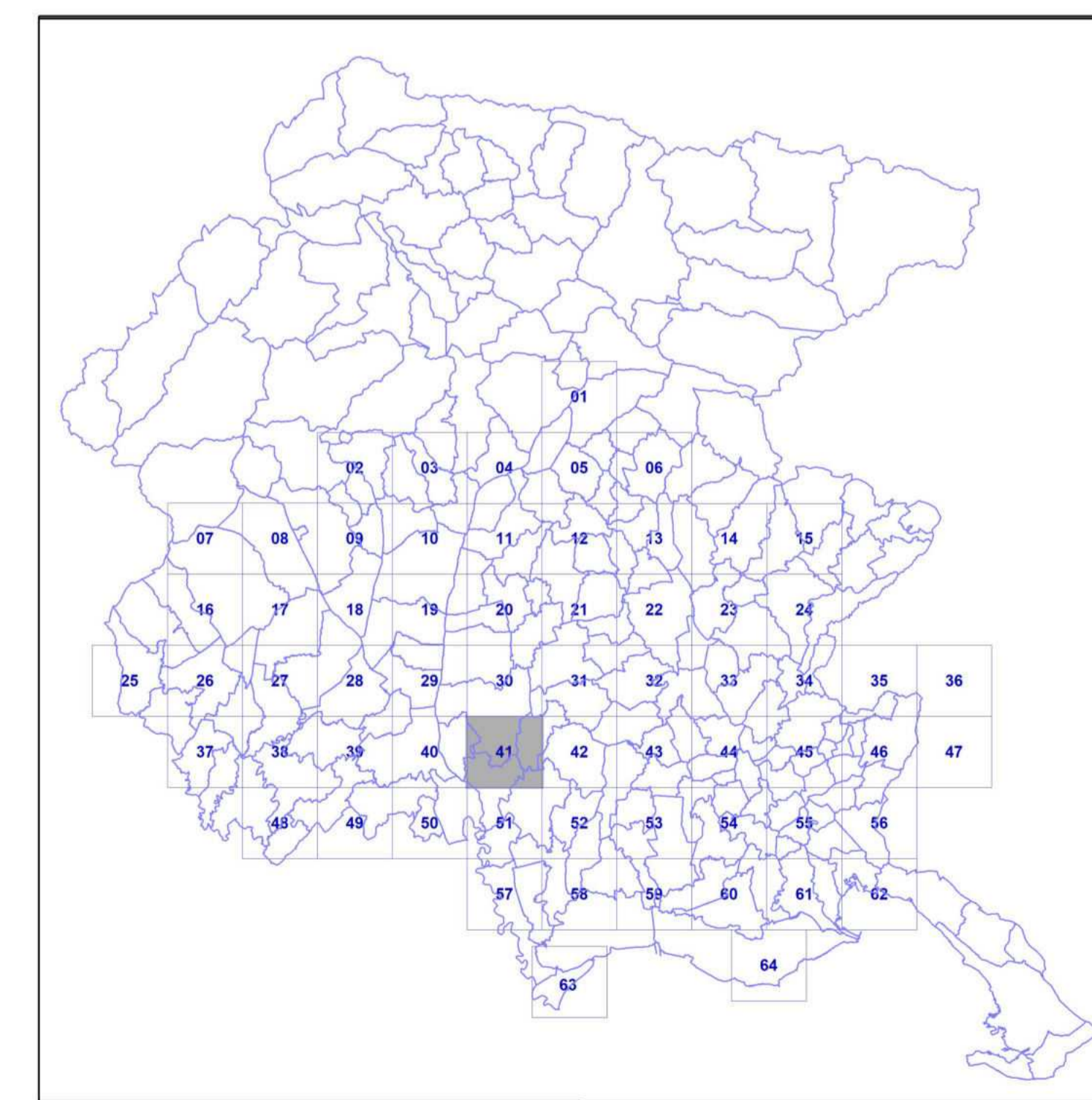
-  Prati stabili tutelati ai sensi della L.R. 9/2005
-  Confine Comune
-  Confine Regione

Scala 1:15.000

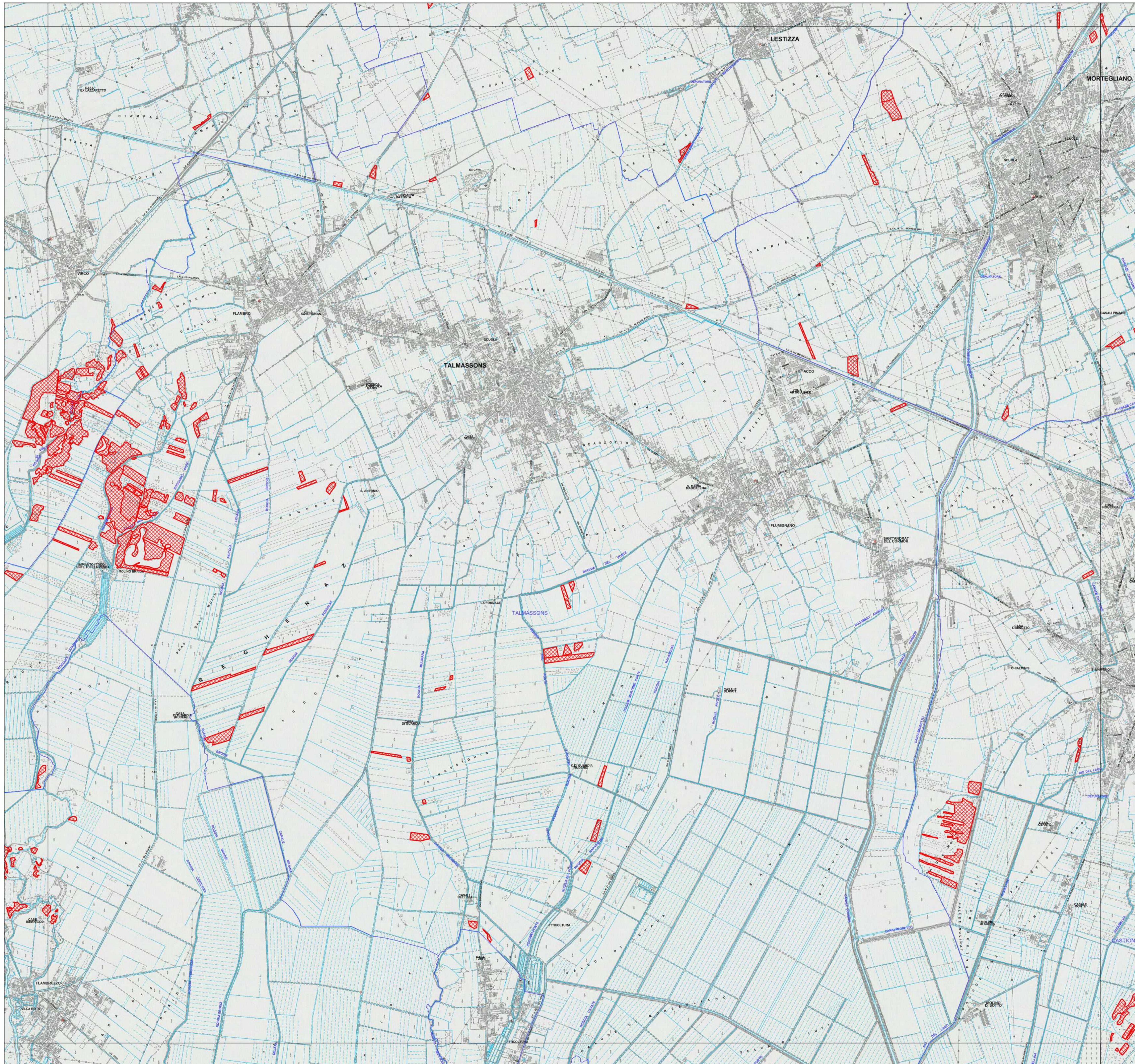


Base cartografica: Vestizione CTRN FVG alla scala 1:10.000

41



Quadro d'unione - Scala 1:650.000






Articolo 6, Legge regionale 29 aprile 2005, n. 9

INVENTARIO DEI PRATI STABILI

Aggiornamento 2023

Prati Stabili

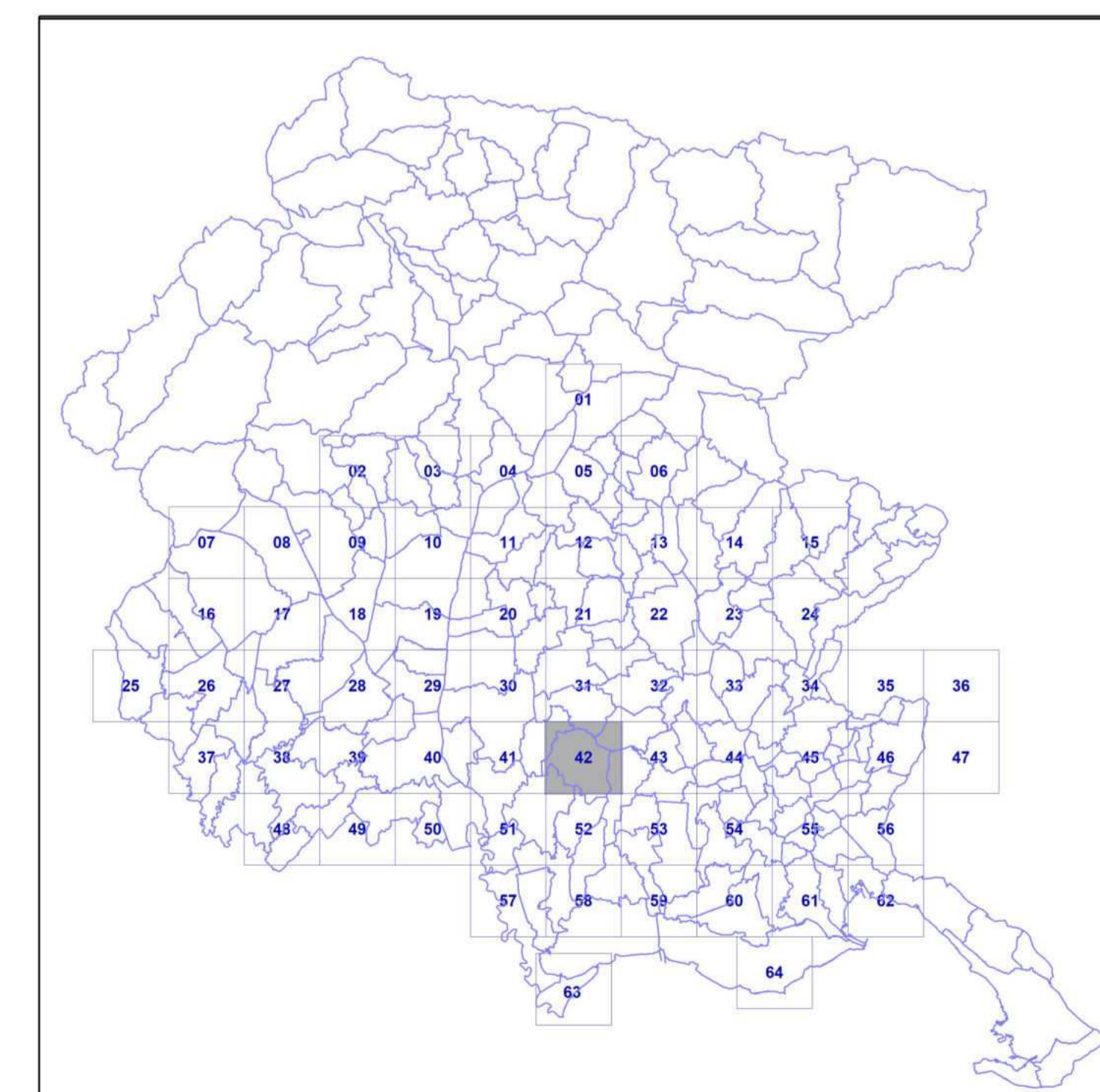
-  Prati stabili tutelati ai sensi della L.R. 9/2005
-  Confine Comune
-  Confine Regione

Scala 1:15.000

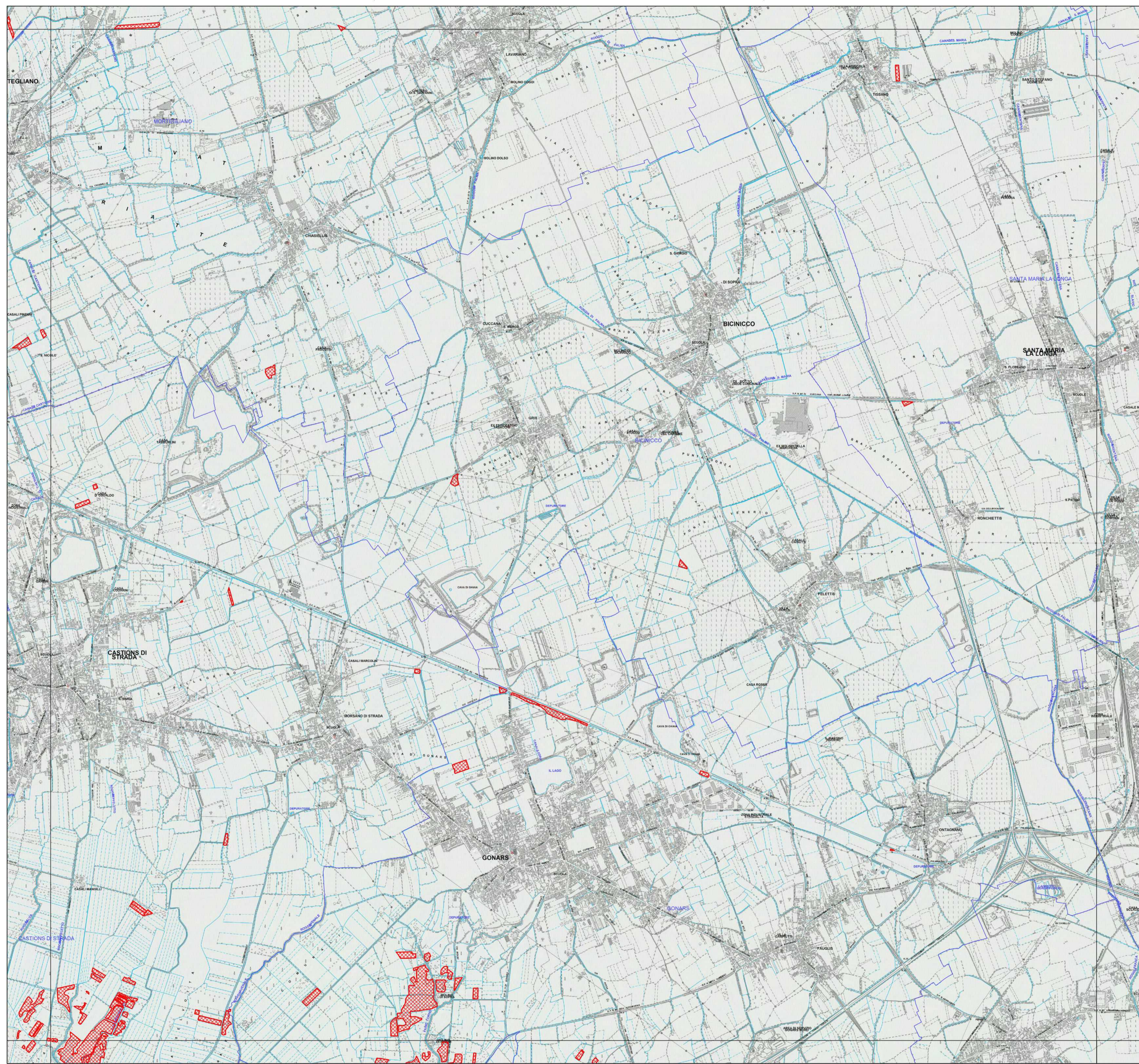


Base cartografica: Vestizione CTRN FVG alla scala 1:10.000

42



Quadro d'unione - Scala 1:650.000






Articolo 6, Legge regionale 29 aprile 2005, n. 9

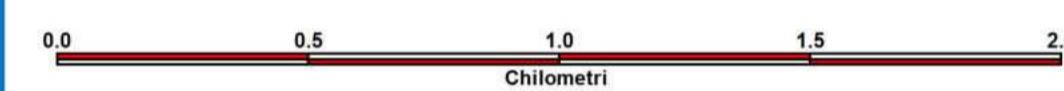
INVENTARIO DEI PRATI STABILI

Aggiornamento 2023

Prati Stabili

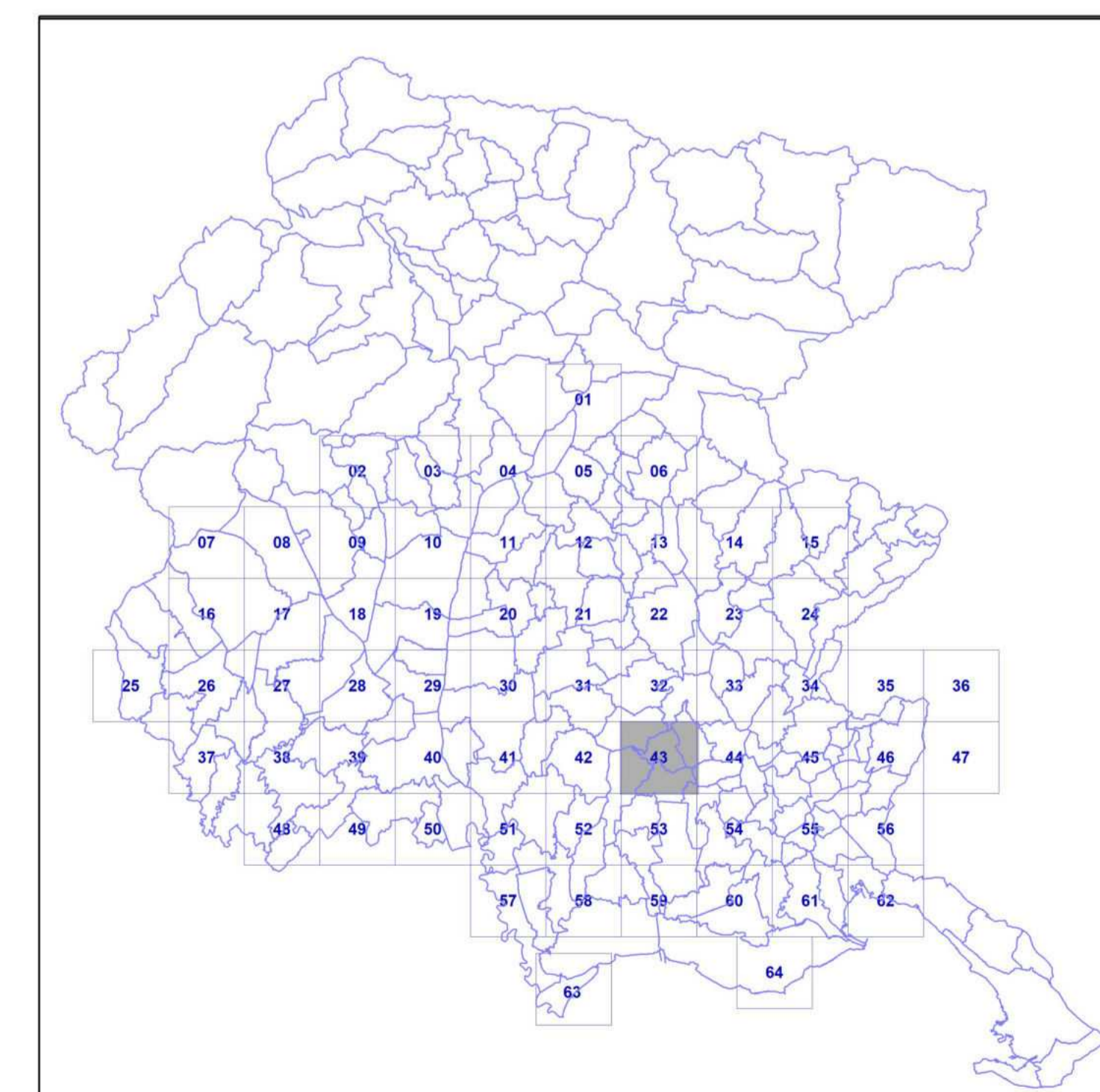
-  Prati stabili tutelati ai sensi della L.R. 9/2005
-  Confine Comune
-  Confine Regione

Scala 1:15.000

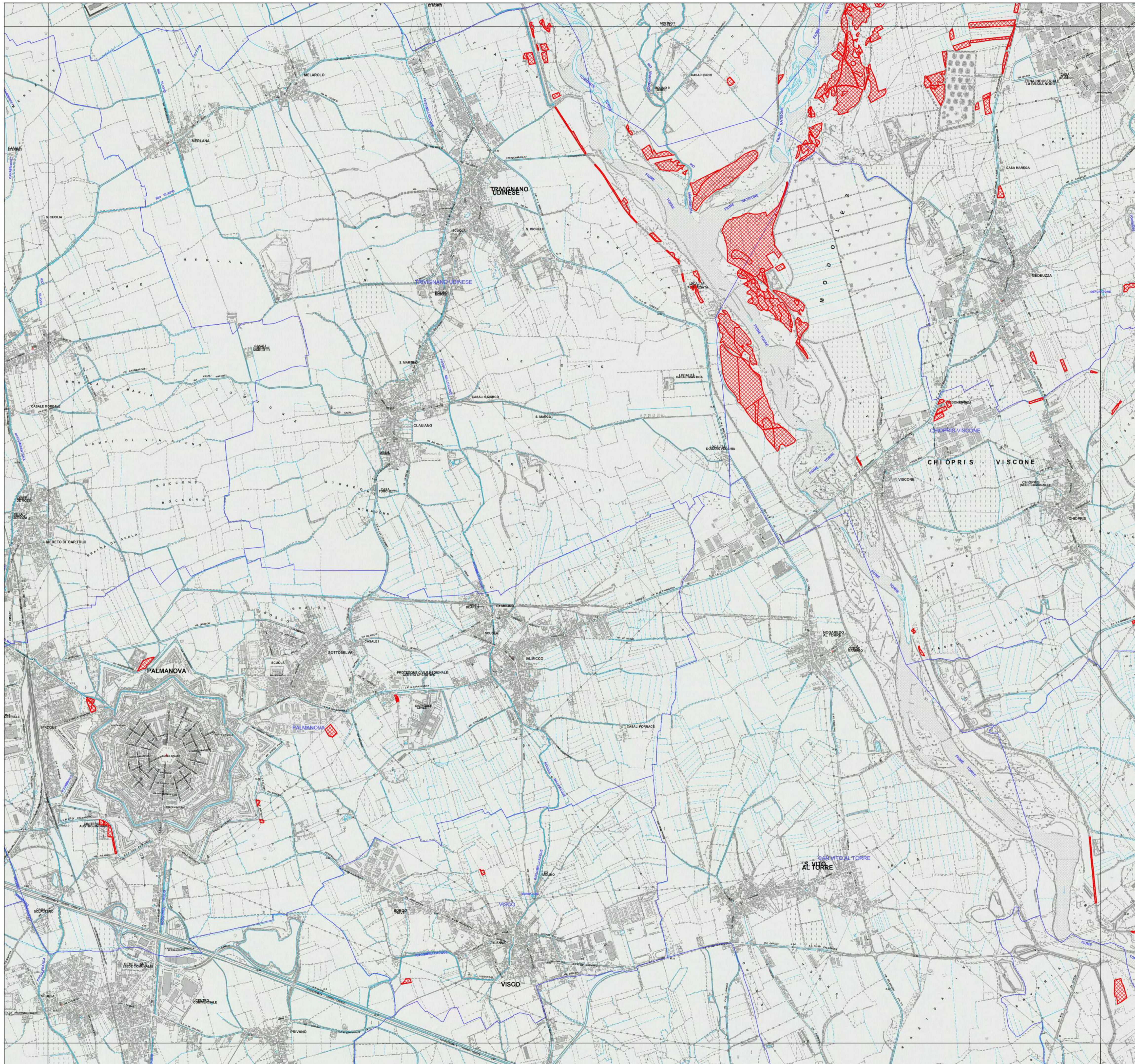


Base cartografica: Vestizione CTRN FVG alla scala 1:10.000

43



Quadro d'unione - Scala 1:650.000






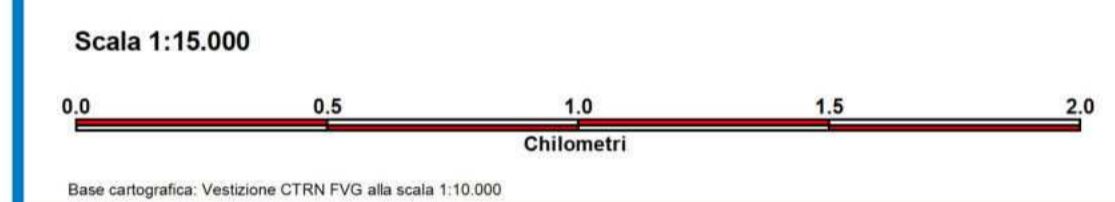
Articolo 6, Legge regionale 29 aprile 2005, n. 9

INVENTARIO DEI PRATI STABILI

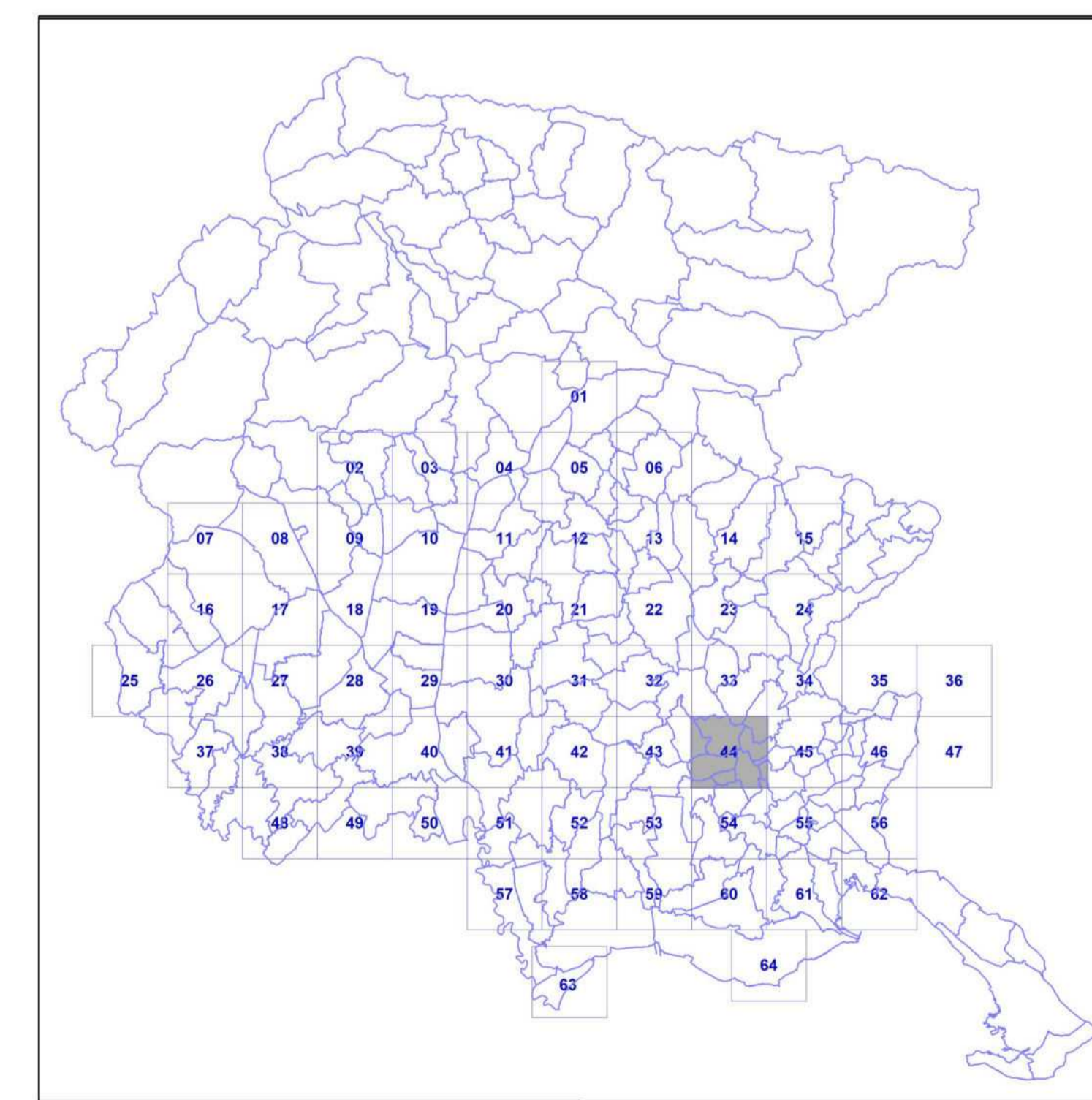
Aggiornamento 2023

Prati Stabili

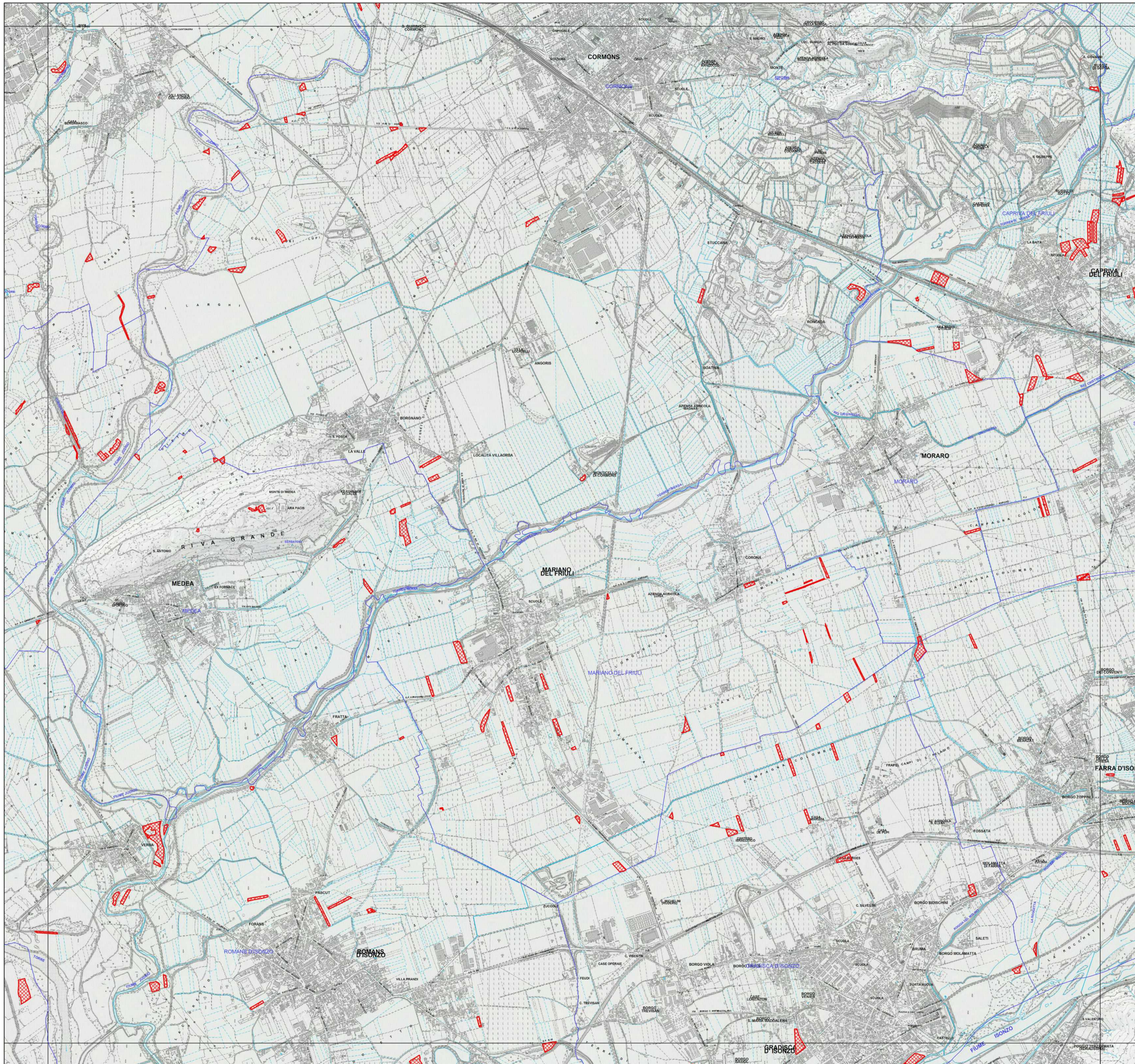
-  Prati stabili tutelati ai sensi della L.R. 9/2005
-  Confine Comune
-  Confine Regione



44



Quadro d'unione - Scala 1:650.000






Articolo 6, Legge regionale 29 aprile 2005, n. 9

INVENTARIO DEI PRATI STABILI

Aggiornamento 2023

Prati Stabili

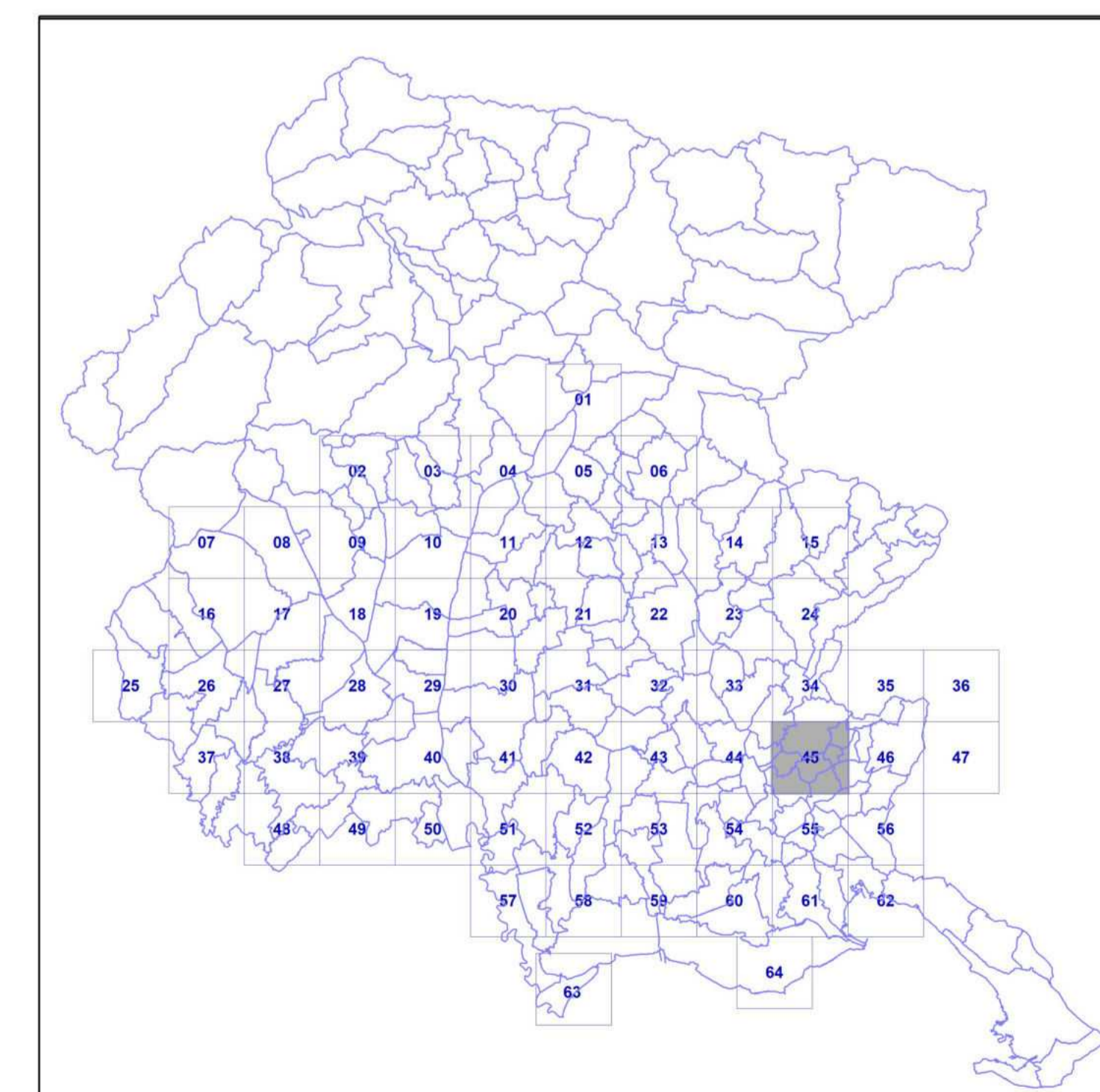
-  Prati stabili tutelati ai sensi della L.R. 9/2005
-  Confine Comune
-  Confine Regione

Scala 1:15.000

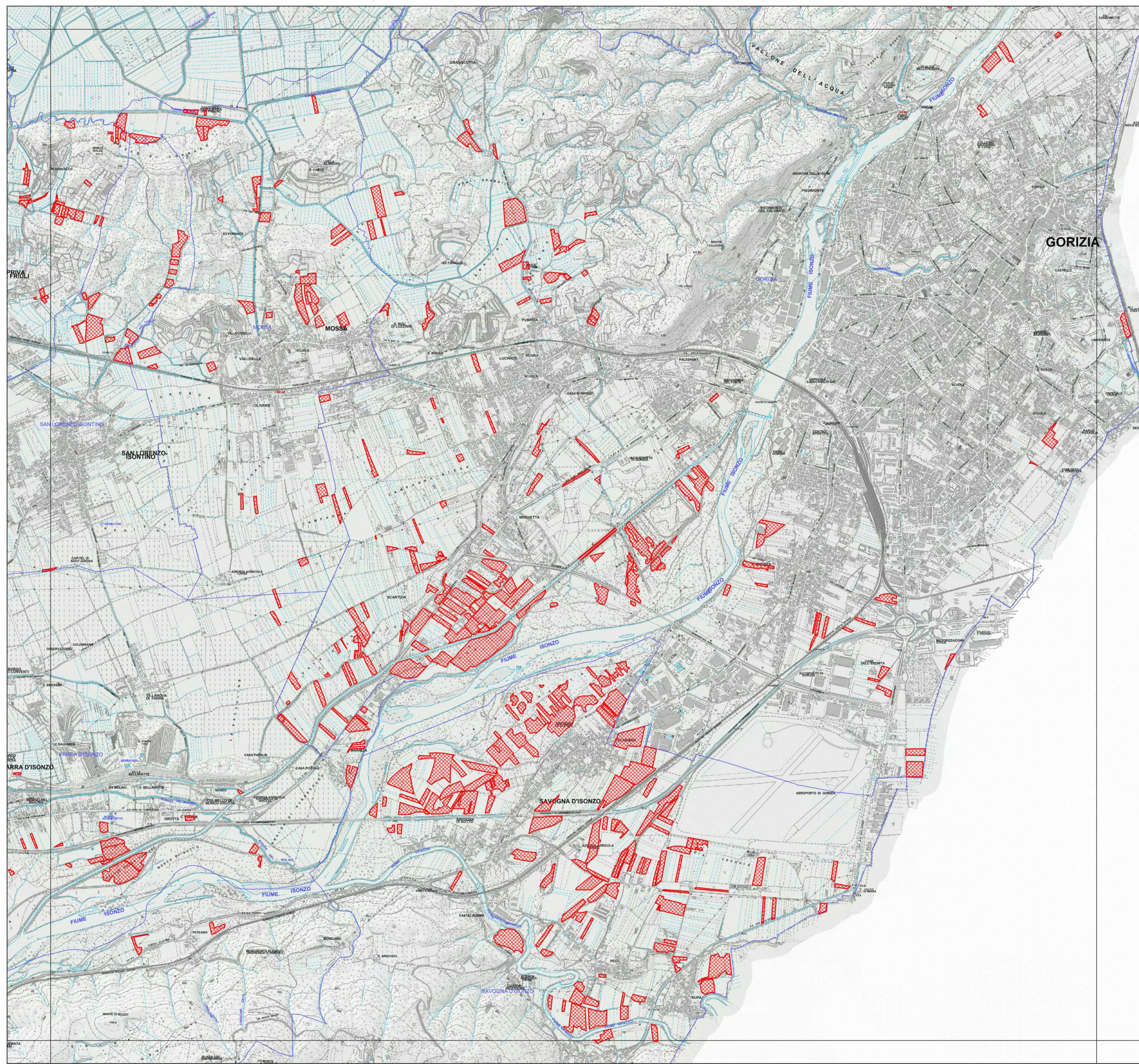


Base cartografica: Vestizione CTRN FVG alla scala 1:10.000

45



Quadro d'unione - Scala 1:650.000






Articolo 6, Legge regionale 29 aprile 2005, n. 9

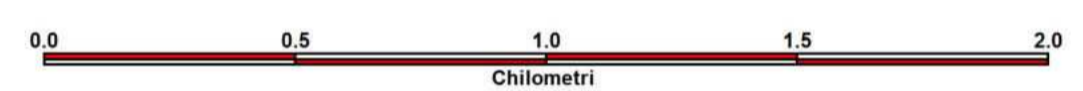
INVENTARIO DEI PRATI STABILI

Aggiornamento 2023

Prati Stabili

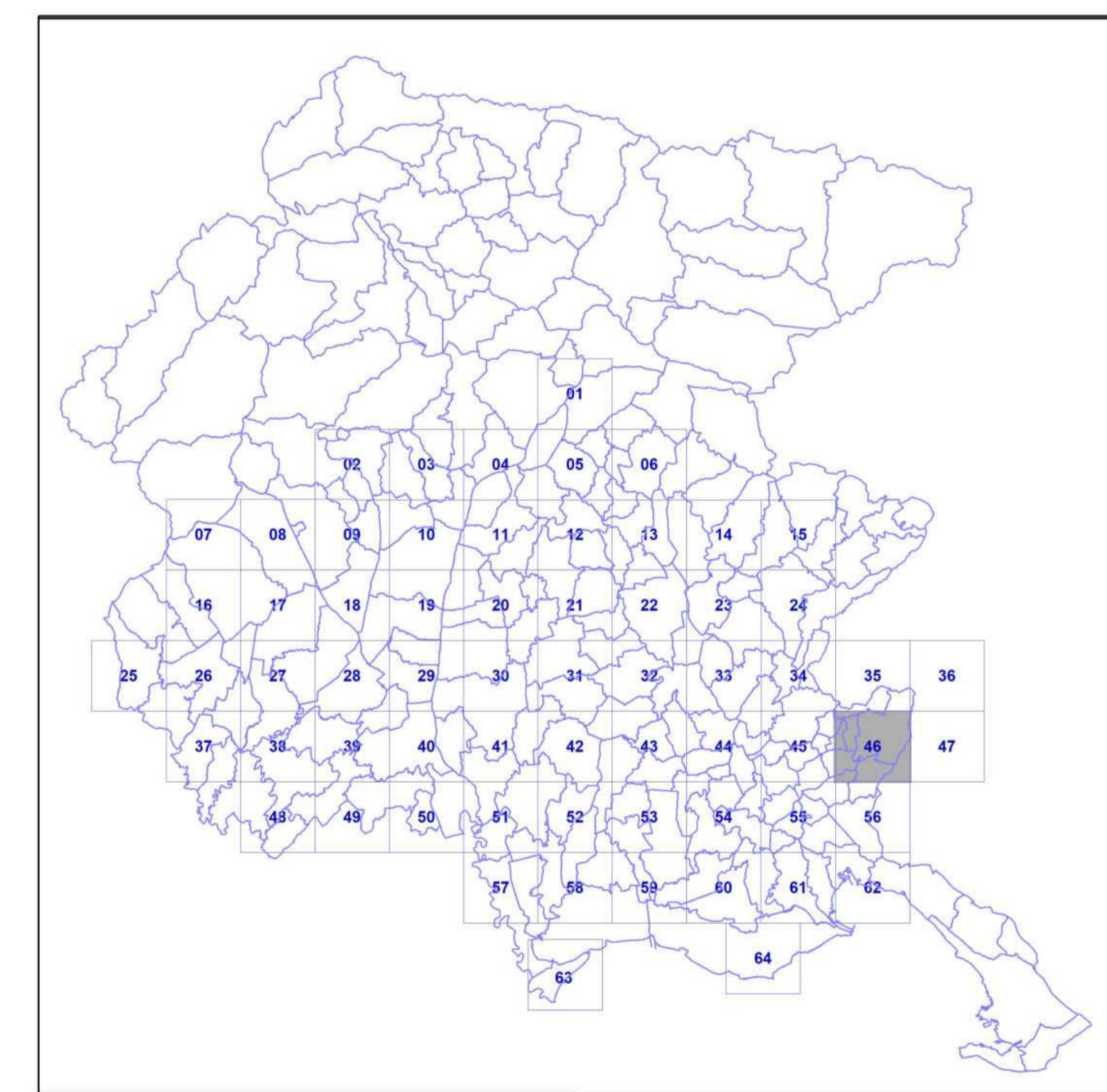
-  Prati stabili tutelati ai sensi della L.R. 9/2005
-  Confine Comune
-  Confine Regione

Scala 1:15.000




Base cartografica: Vestizione CTRN FVG alla scala 1:10.000

46



Quadro d'unione - Scala 1:650.000






Articolo 6, Legge regionale 29 aprile 2005, n. 9

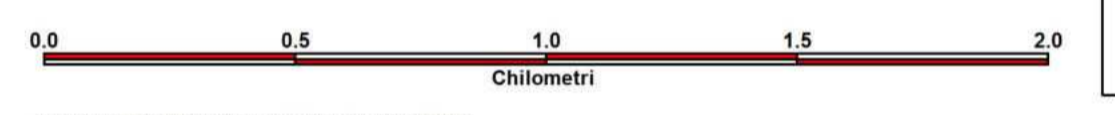
INVENTARIO DEI PRATI STABILI

Aggiornamento 2023

Prati Stabili

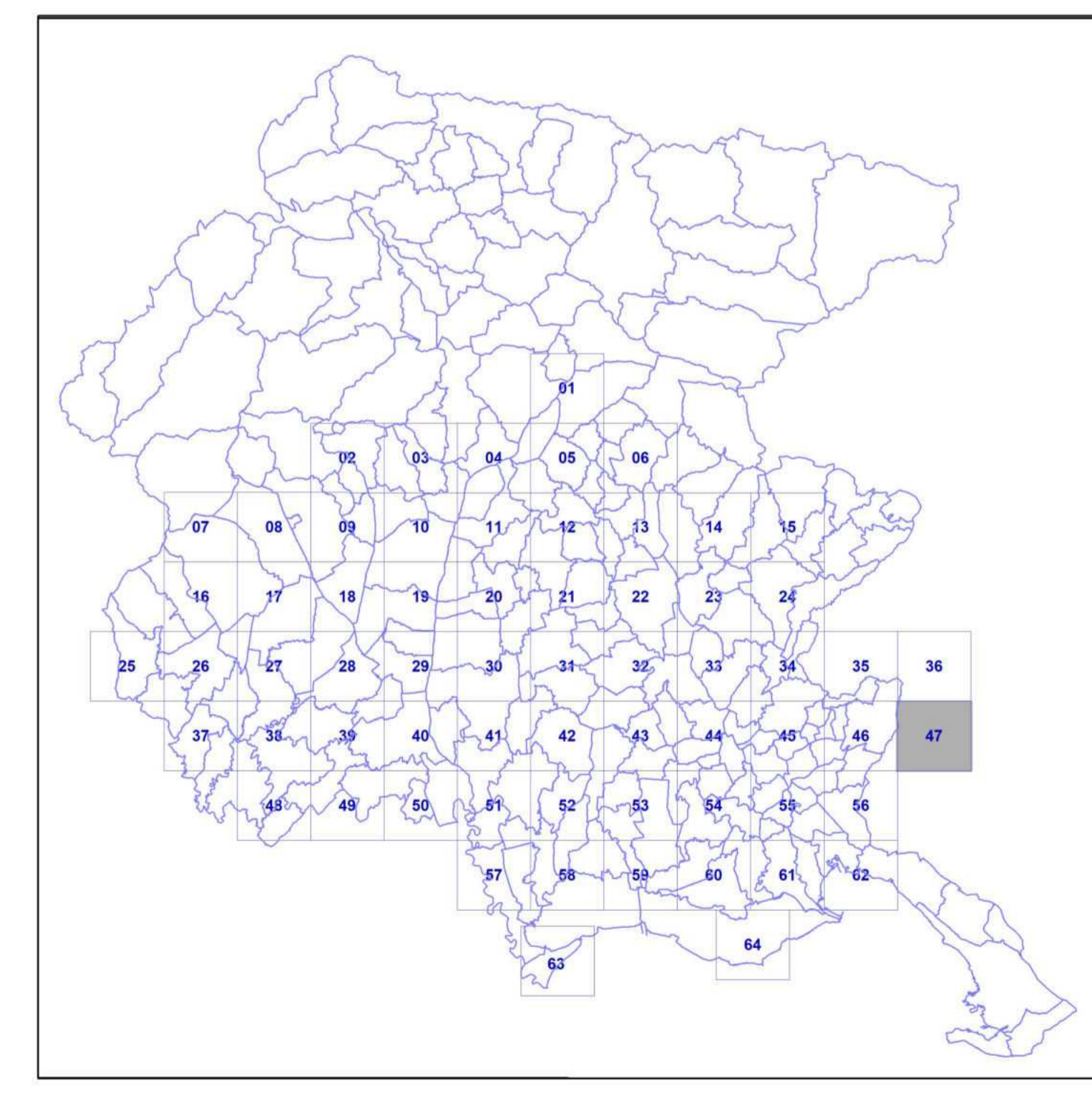
-  Prati stabili tutelati ai sensi della L.R. 9/2005
-  Confine Comune
-  Confine Regione

Scala 1:15.000

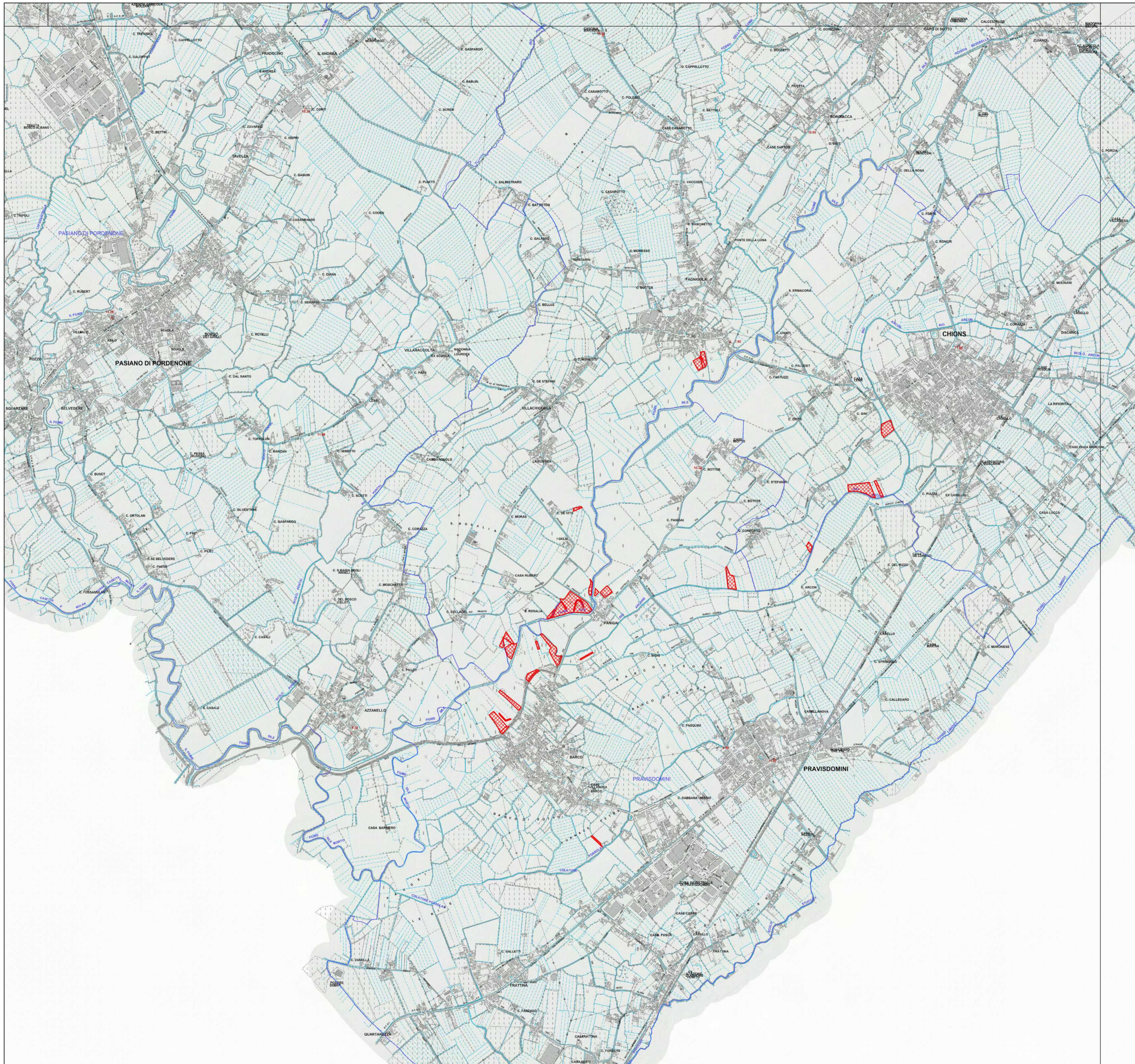


Base cartografica: Vestizione CTRN FVG alla scala 1:10.000

47



Quadro d'unione - Scala 1:650.000






Articolo 6, Legge regionale 29 aprile 2005, n. 9

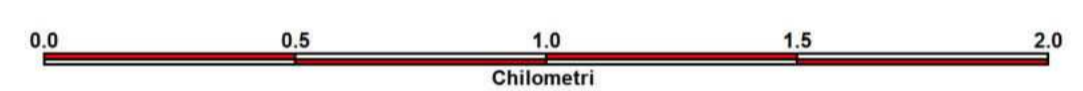
INVENTARIO DEI PRATI STABILI

Aggiornamento 2023

Prati Stabili

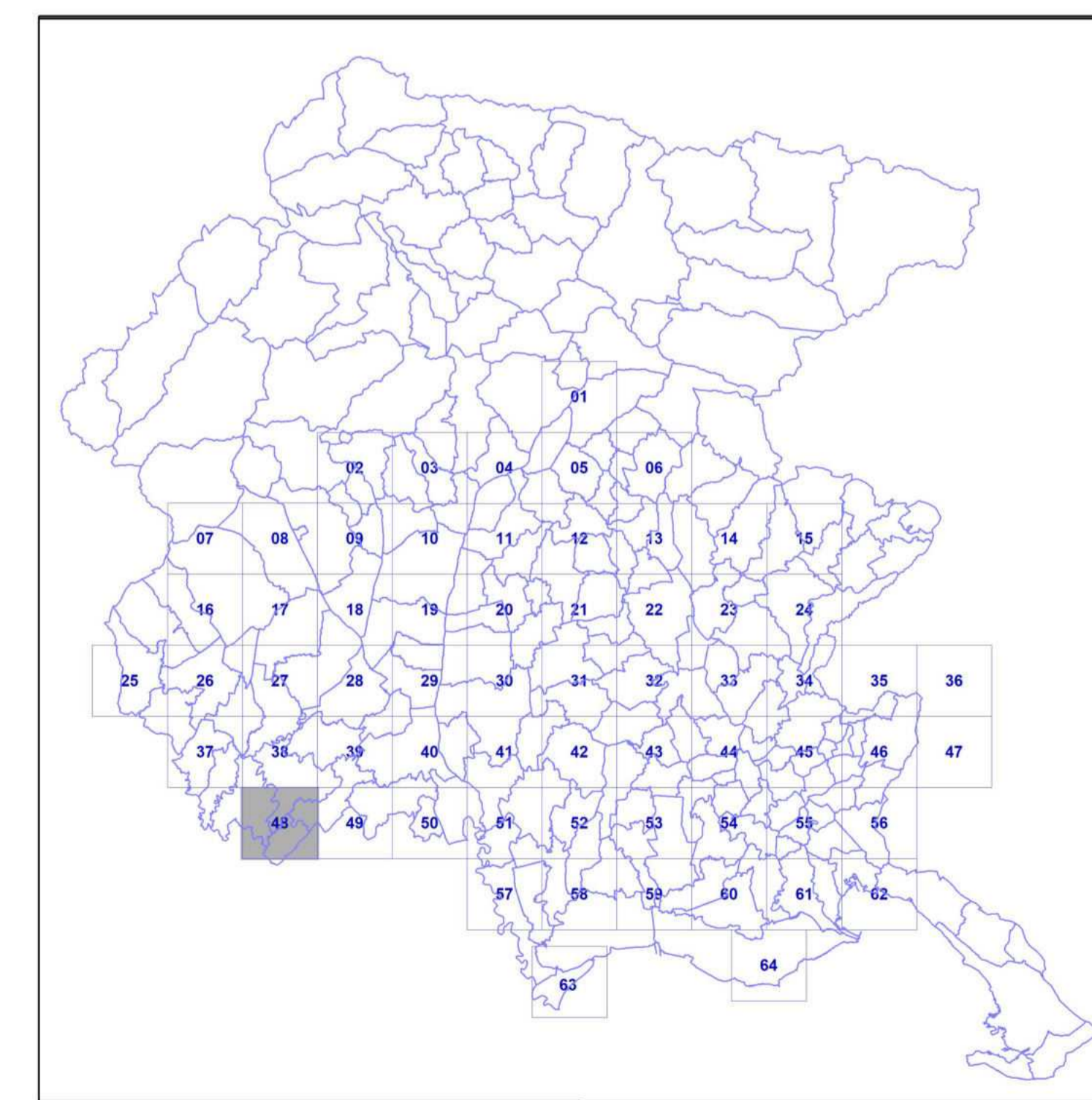
-  Prati stabili tutelati ai sensi della L.R. 9/2005
-  Confine Comune
-  Confine Regione

Scala 1:15.000

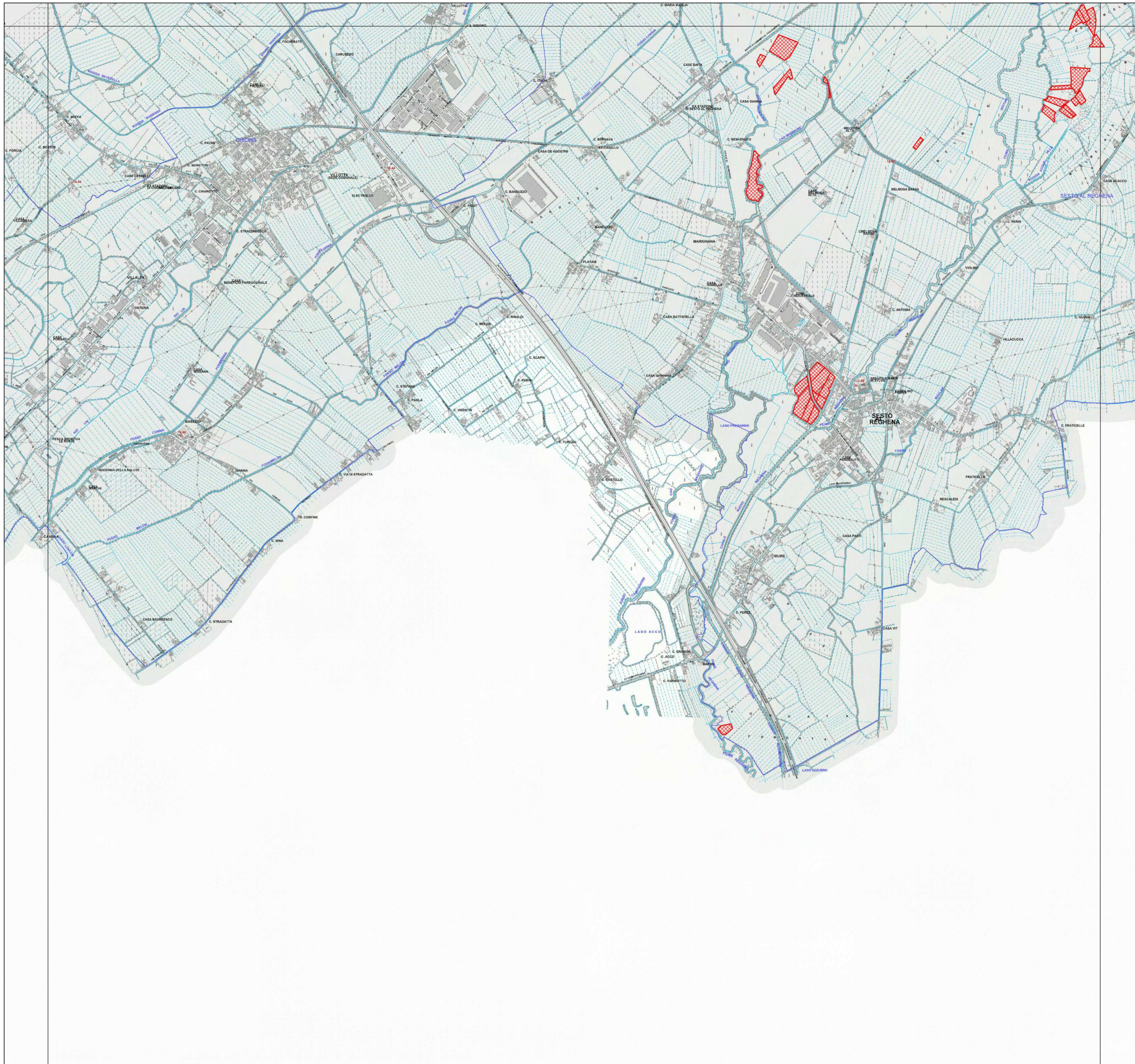


Base cartografica: Vestizione CTRN FVG alla scala 1:10.000

48



Quadro d'unione - Scala 1:650.000






Articolo 6, Legge regionale 29 aprile 2005, n. 9

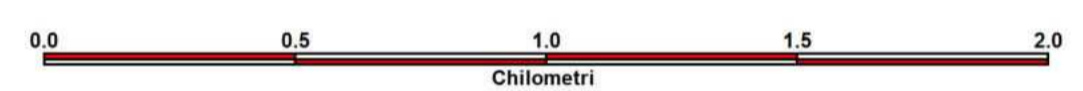
INVENTARIO DEI PRATI STABILI

Aggiornamento 2023

Prati Stabili

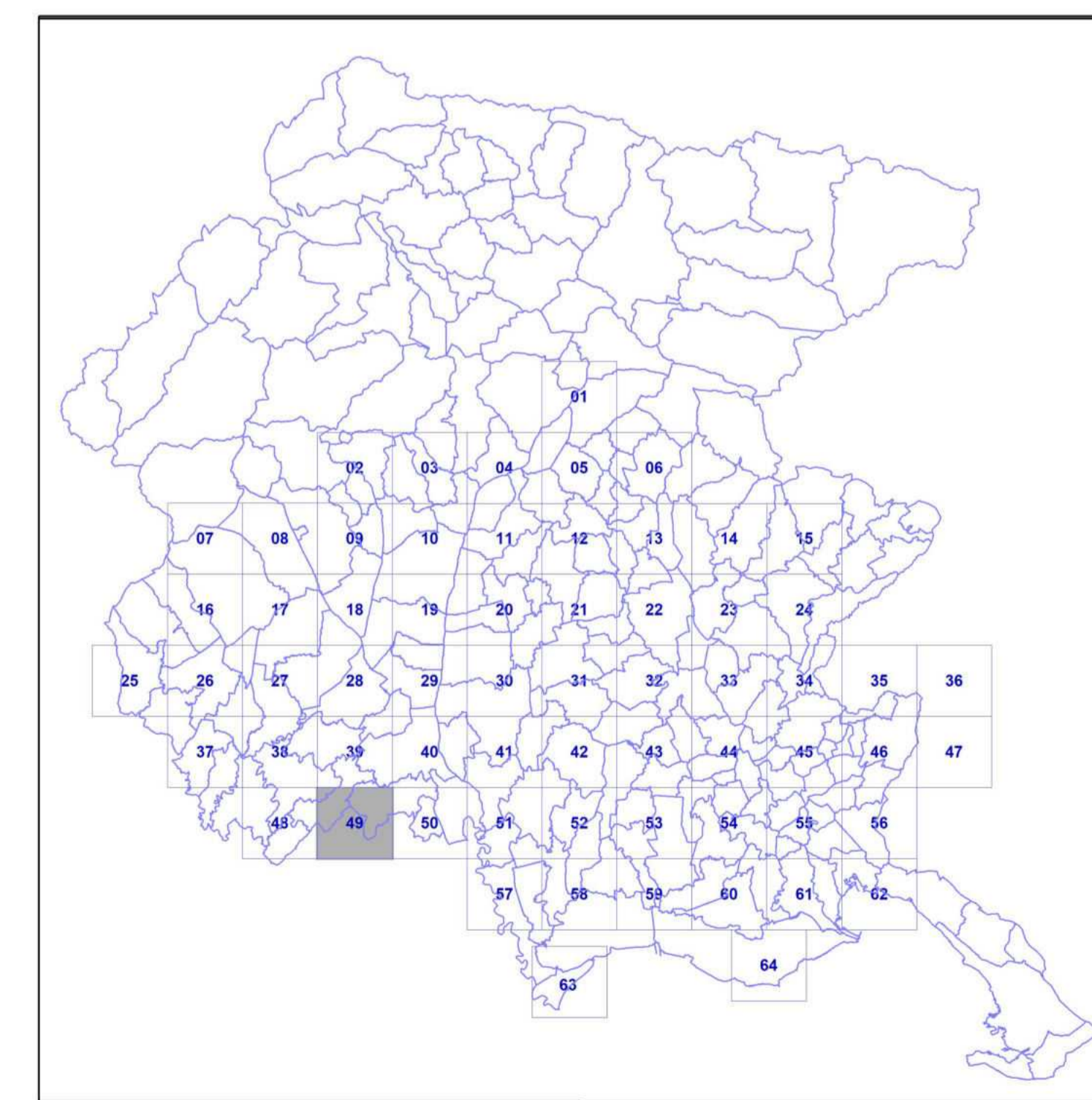
-  Prati stabili tutelati ai sensi della L.R. 9/2005
-  Confine Comune
-  Confine Regione

Scala 1:15.000

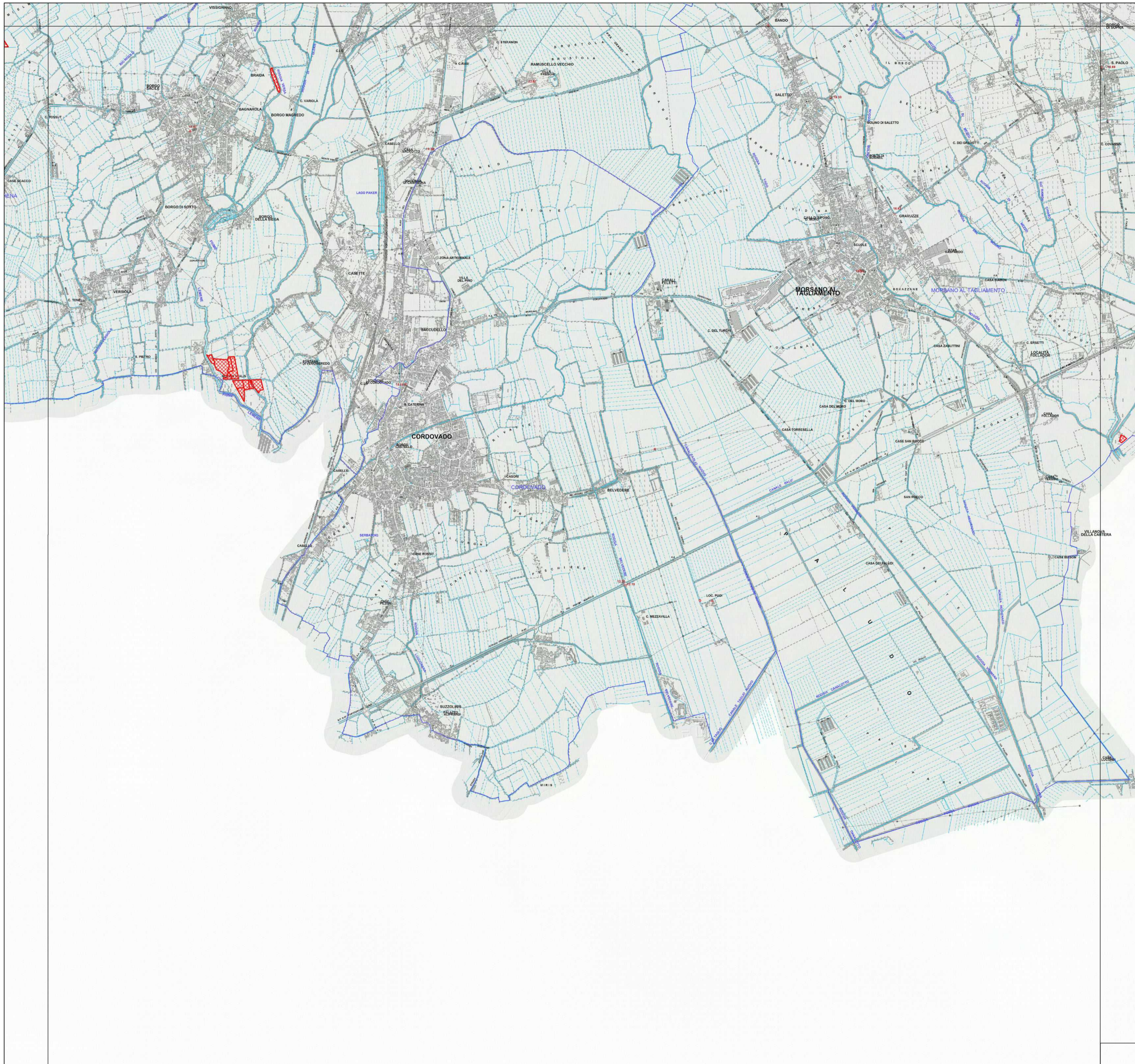


Base cartografica: Vestizione CTRN FVG alla scala 1:10.000

49



Quadro d'unione - Scala 1:650.000






Articolo 6, Legge regionale 29 aprile 2005, n. 9

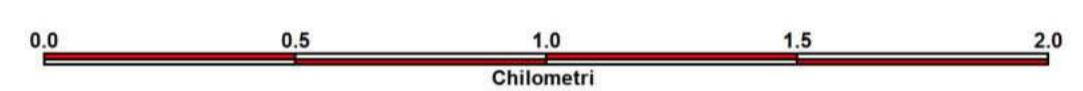
INVENTARIO DEI PRATI STABILI

Aggiornamento 2023

Prati Stabili

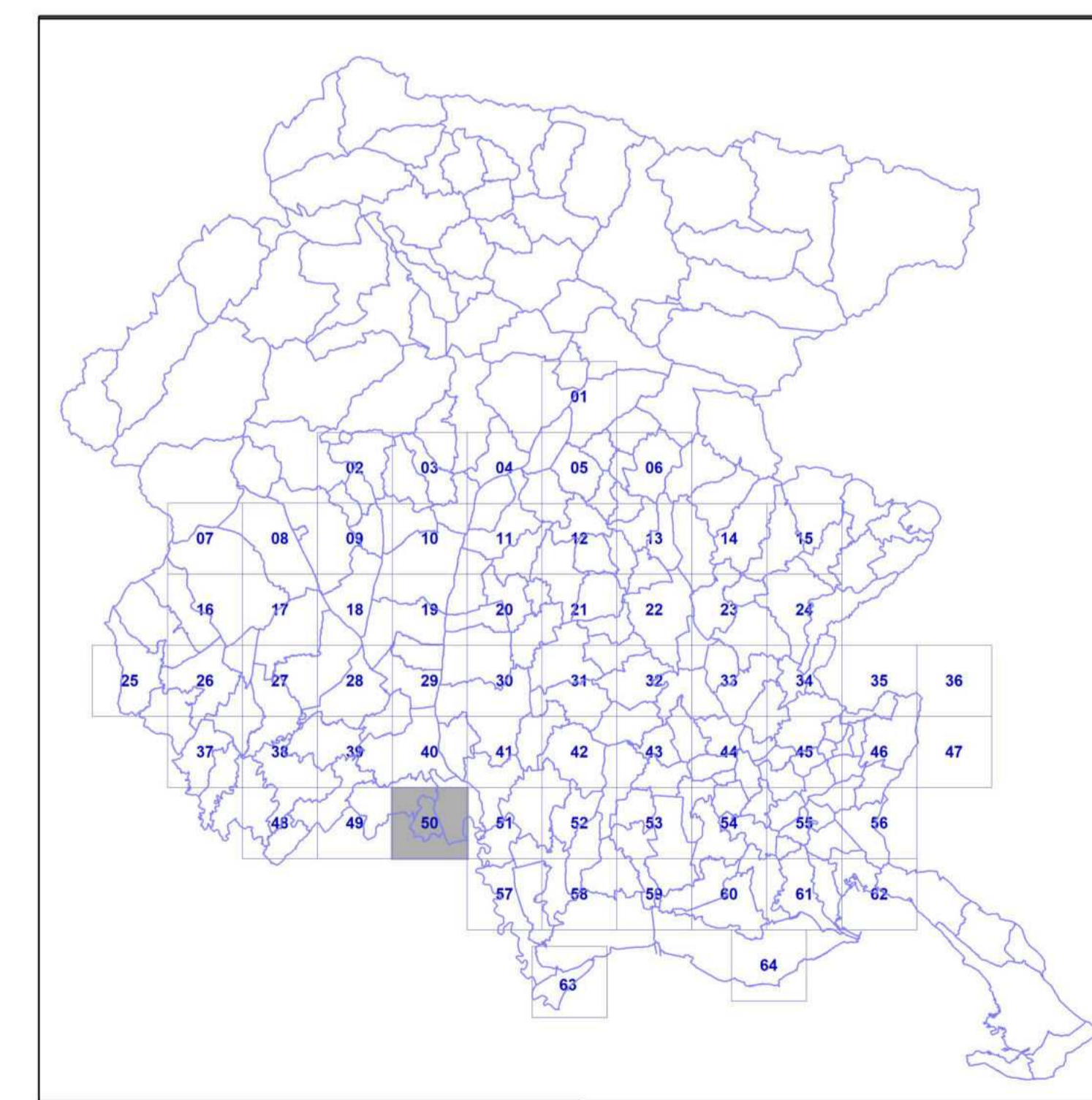
-  Prati stabili tutelati ai sensi della L.R. 9/2005
-  Confine Comune
-  Confine Regione

Scala 1:15.000

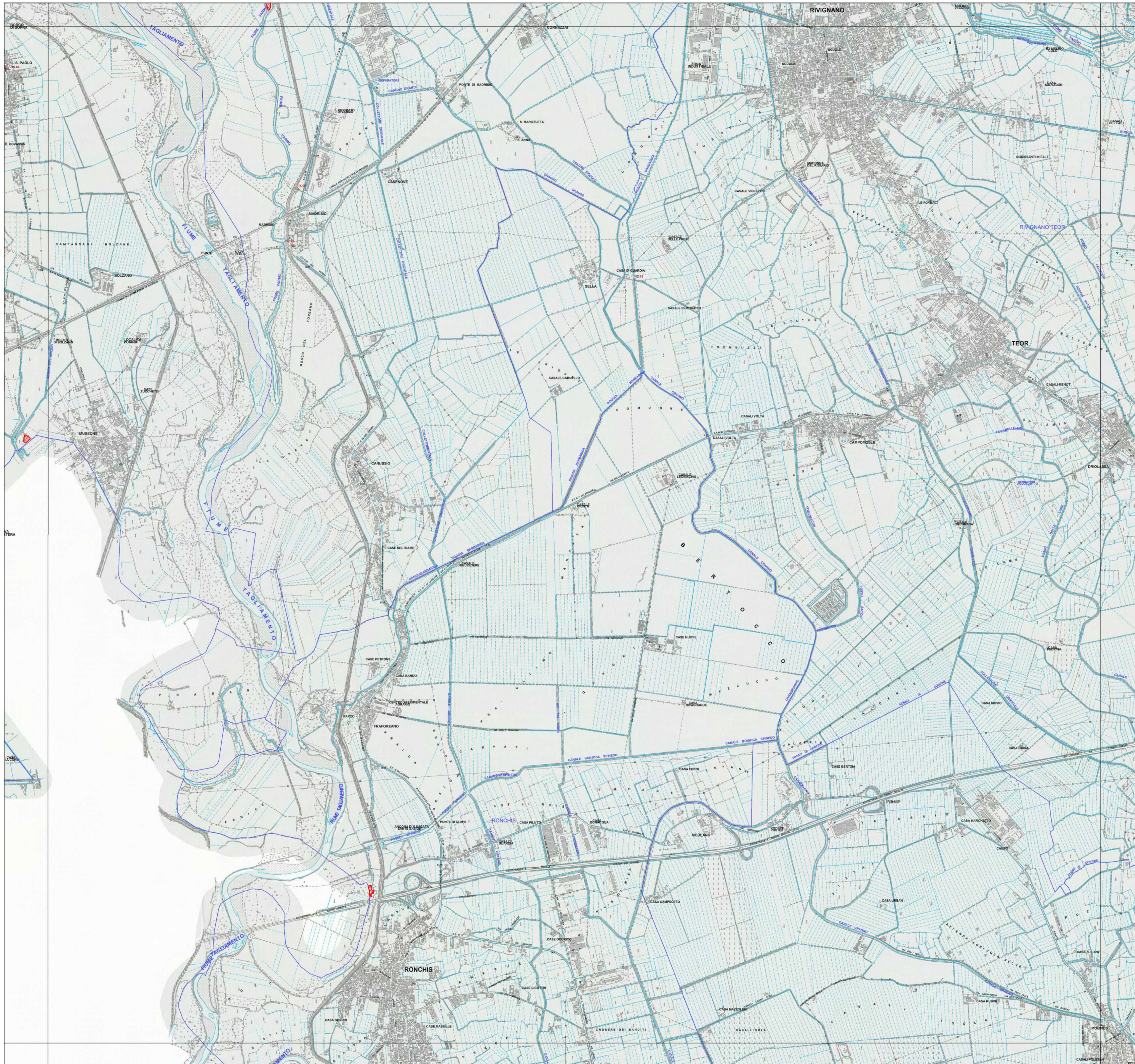


Base cartografica: Vestizione CTRN FVG alla scala 1:10.000

50






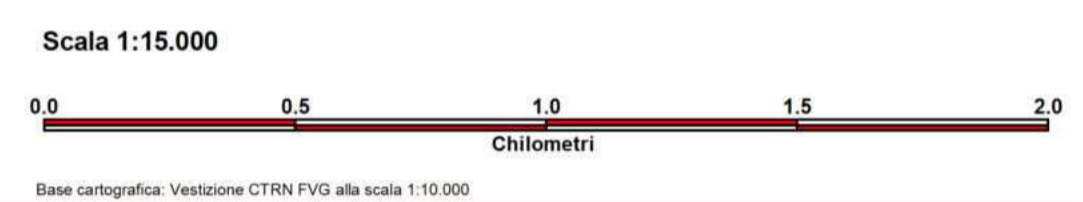
Quadro d'unione - Scala 1:650.000



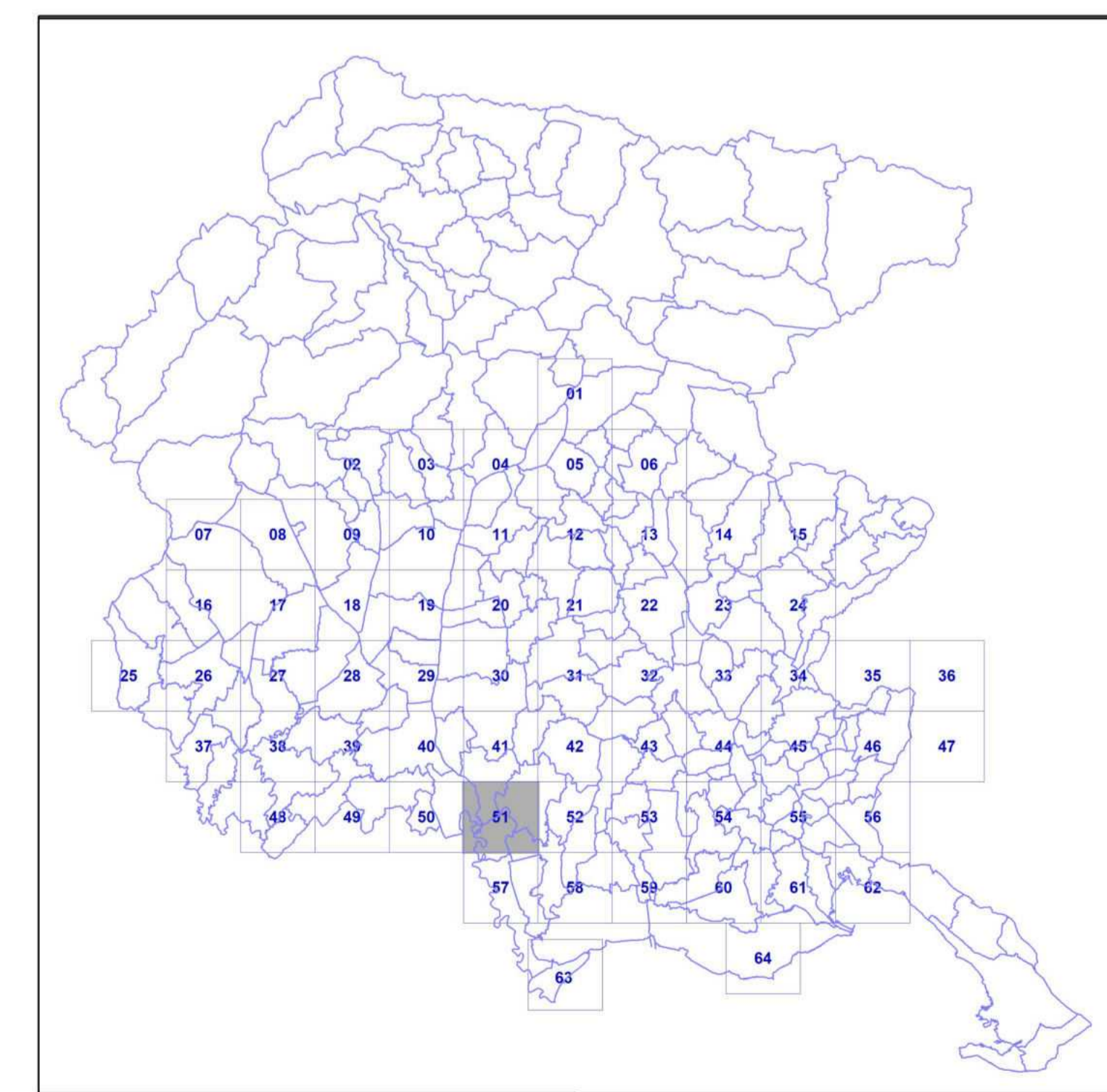
Articolo 6, Legge regionale 29 aprile 2005, n. 9
INVENTARIO DEI PRATI STABILI
 Aggiornamento 2023

Prati Stabili

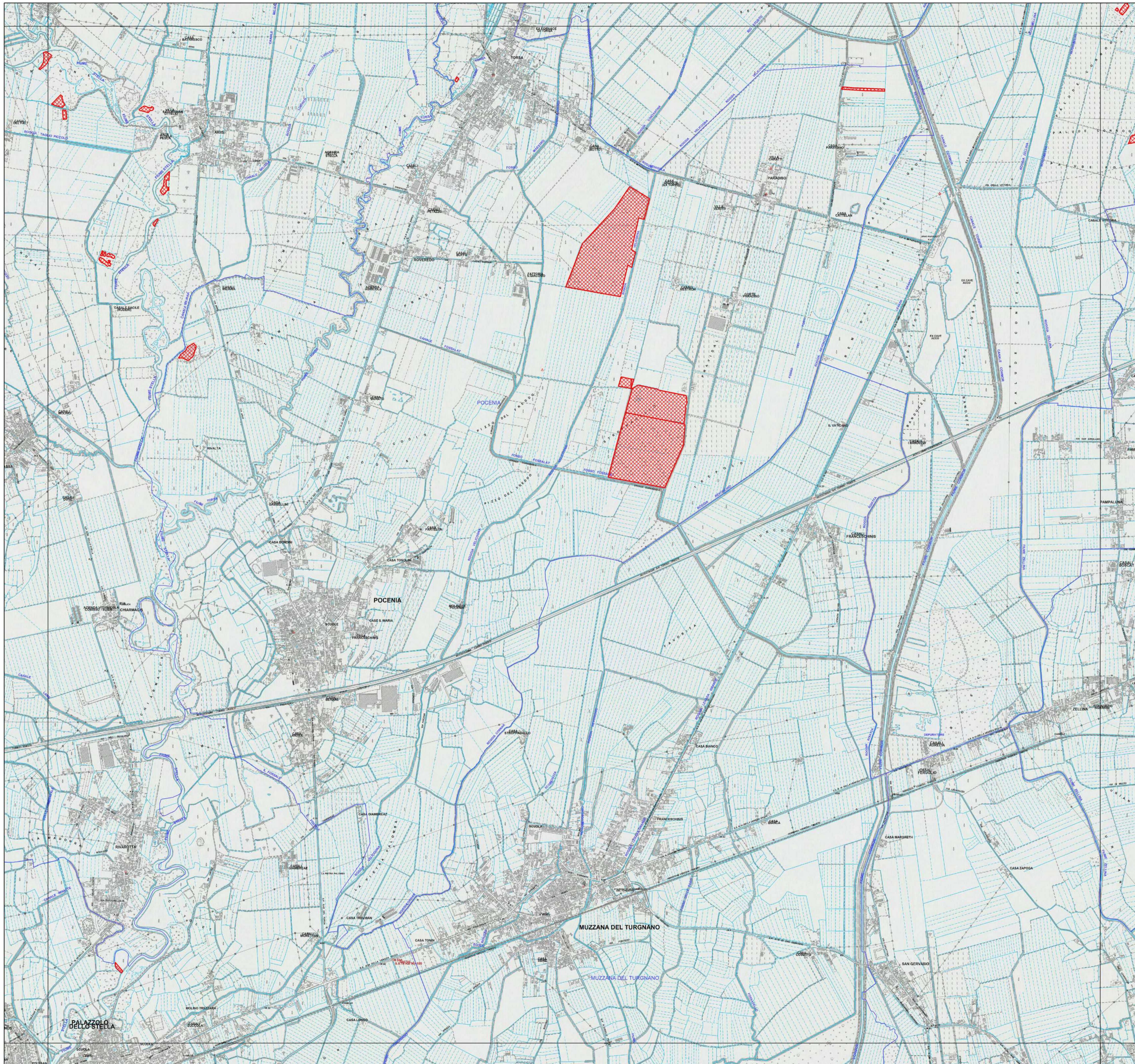
-  Prati stabili tutelati ai sensi della L.R. 9/2005
-  Confine Comune
-  Confine Regione



51



Quadro d'unione - Scala 1:650.000






Articolo 6, Legge regionale 29 aprile 2005, n. 9

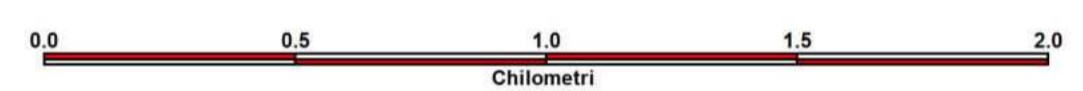
INVENTARIO DEI PRATI STABILI

Aggiornamento 2023

Prati Stabili

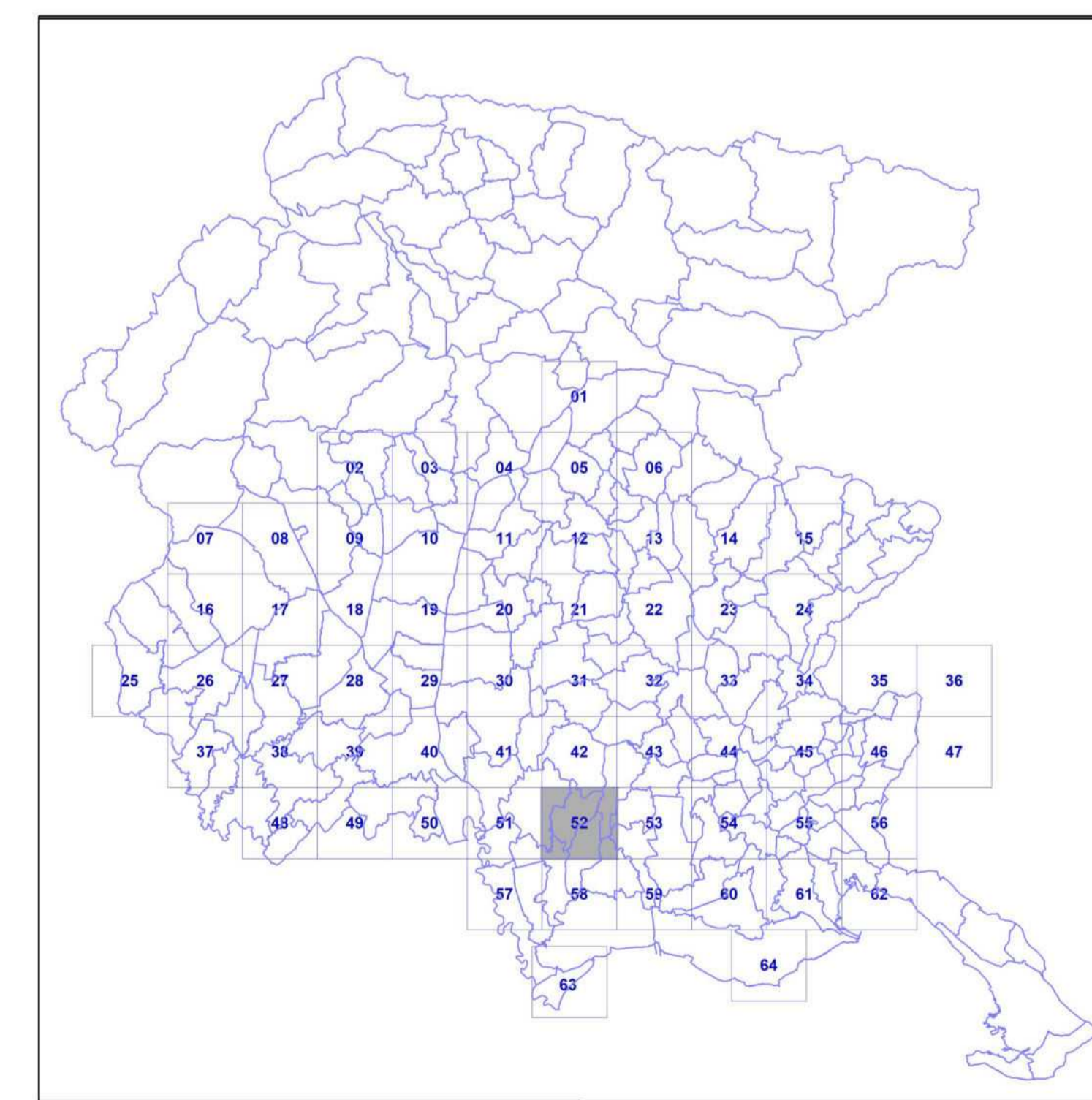
-  Prati stabili tutelati ai sensi della L.R. 9/2005
-  Confine Comune
-  Confine Regione

Scala 1:15.000

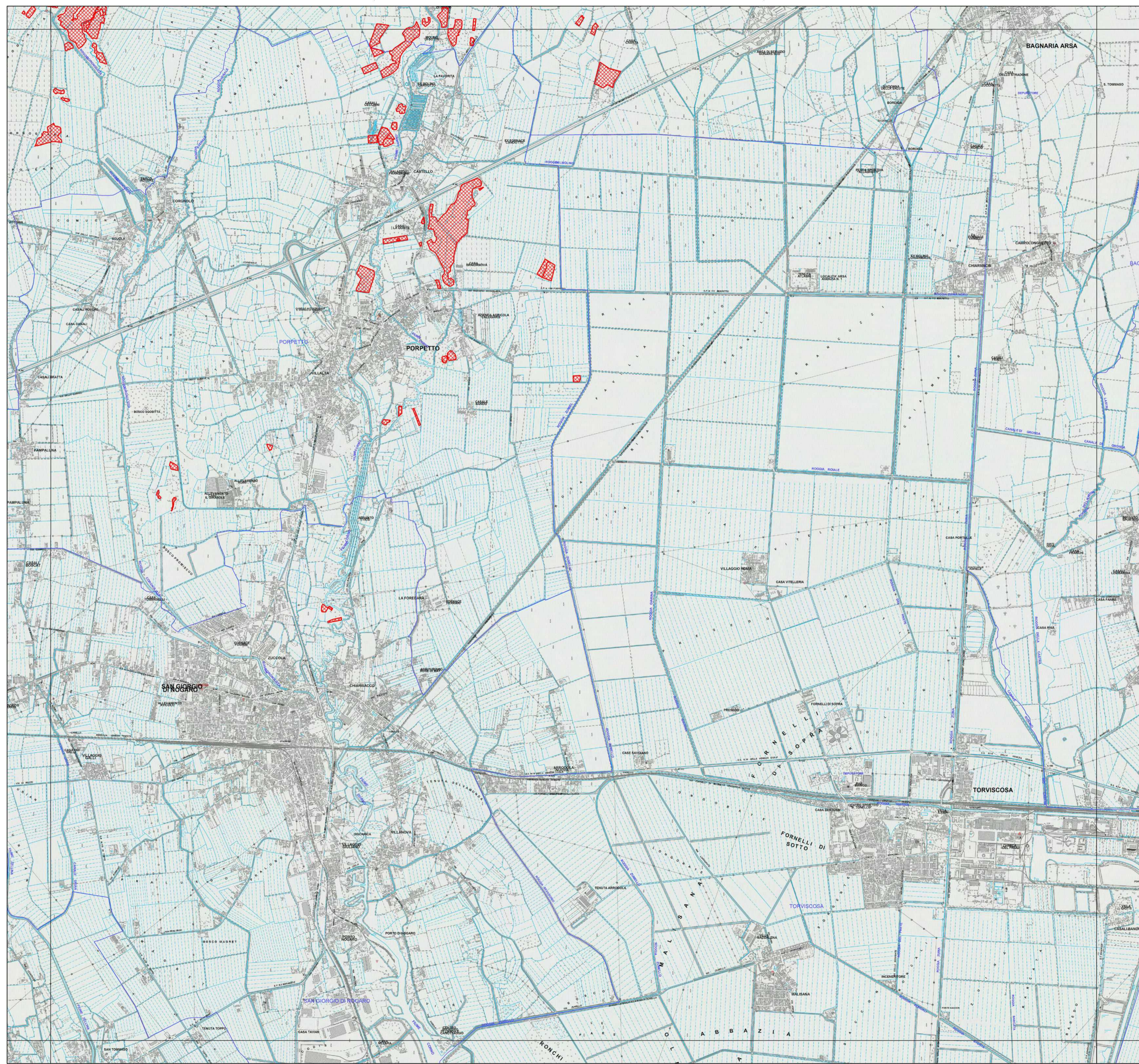


Base cartografica: Vestizione CTRN FVG alla scala 1:10.000

52



Quadro d'unione - Scala 1:650.000






Articolo 6, Legge regionale 29 aprile 2005, n. 9

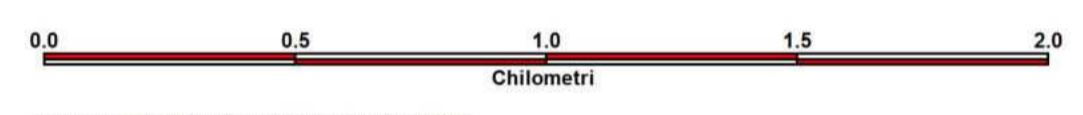
INVENTARIO DEI PRATI STABILI

Aggiornamento 2023

Prati Stabili

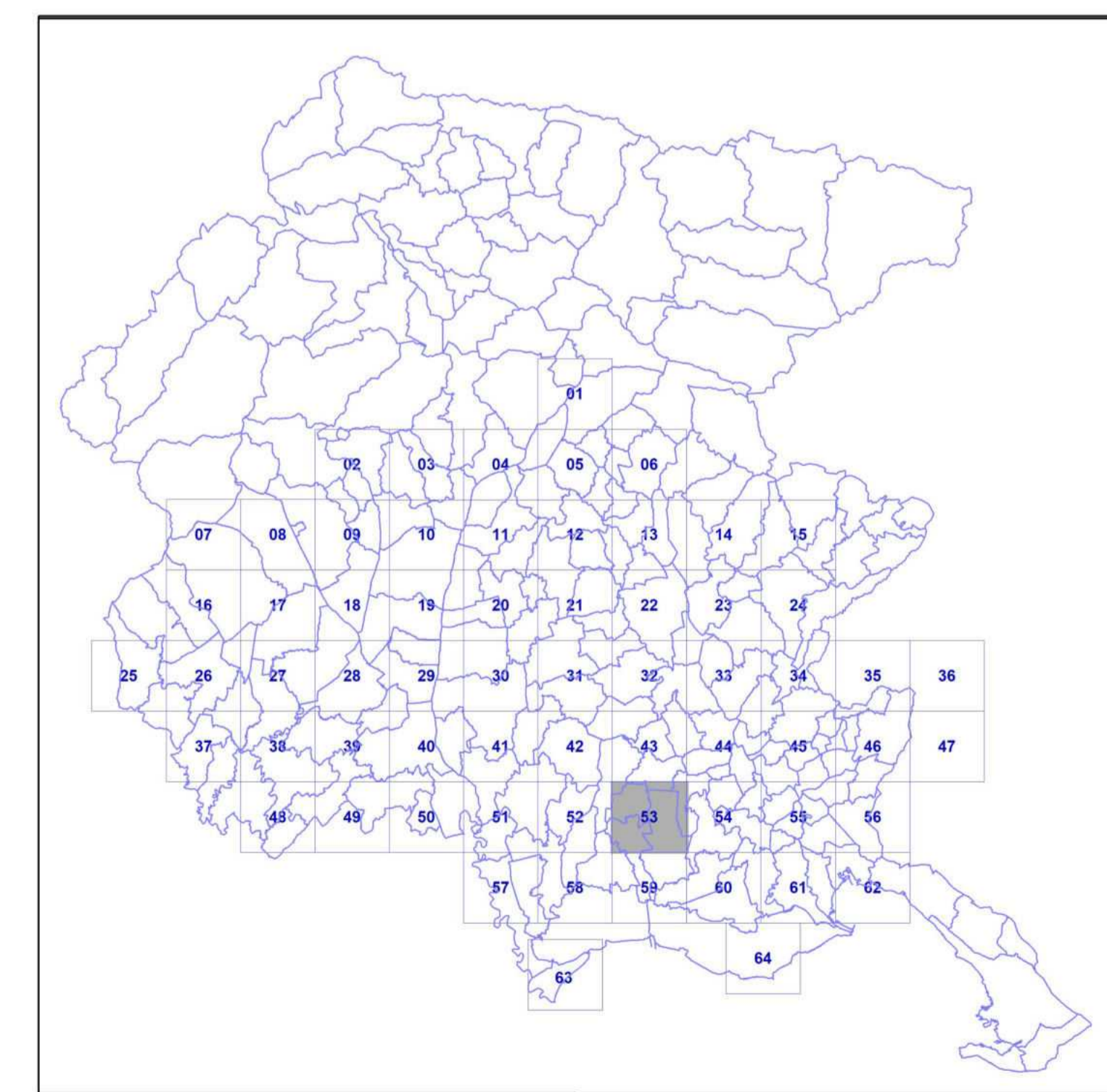
-  Prati stabili tutelati ai sensi della L.R. 9/2005
-  Confine Comune
-  Confine Regione

Scala 1:15.000



Base cartografica: Vestizione CTRN FVG alla scala 1:10.000

53



Quadro d'unione - Scala 1:650.000






Articolo 6, Legge regionale 29 aprile 2005, n. 9

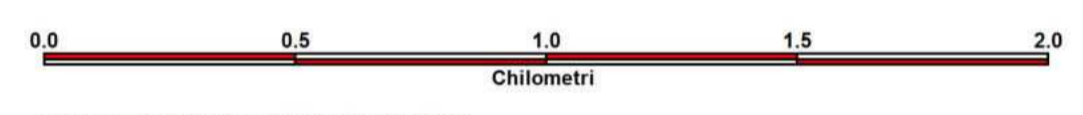
INVENTARIO DEI PRATI STABILI

Aggiornamento 2023

Prati Stabili

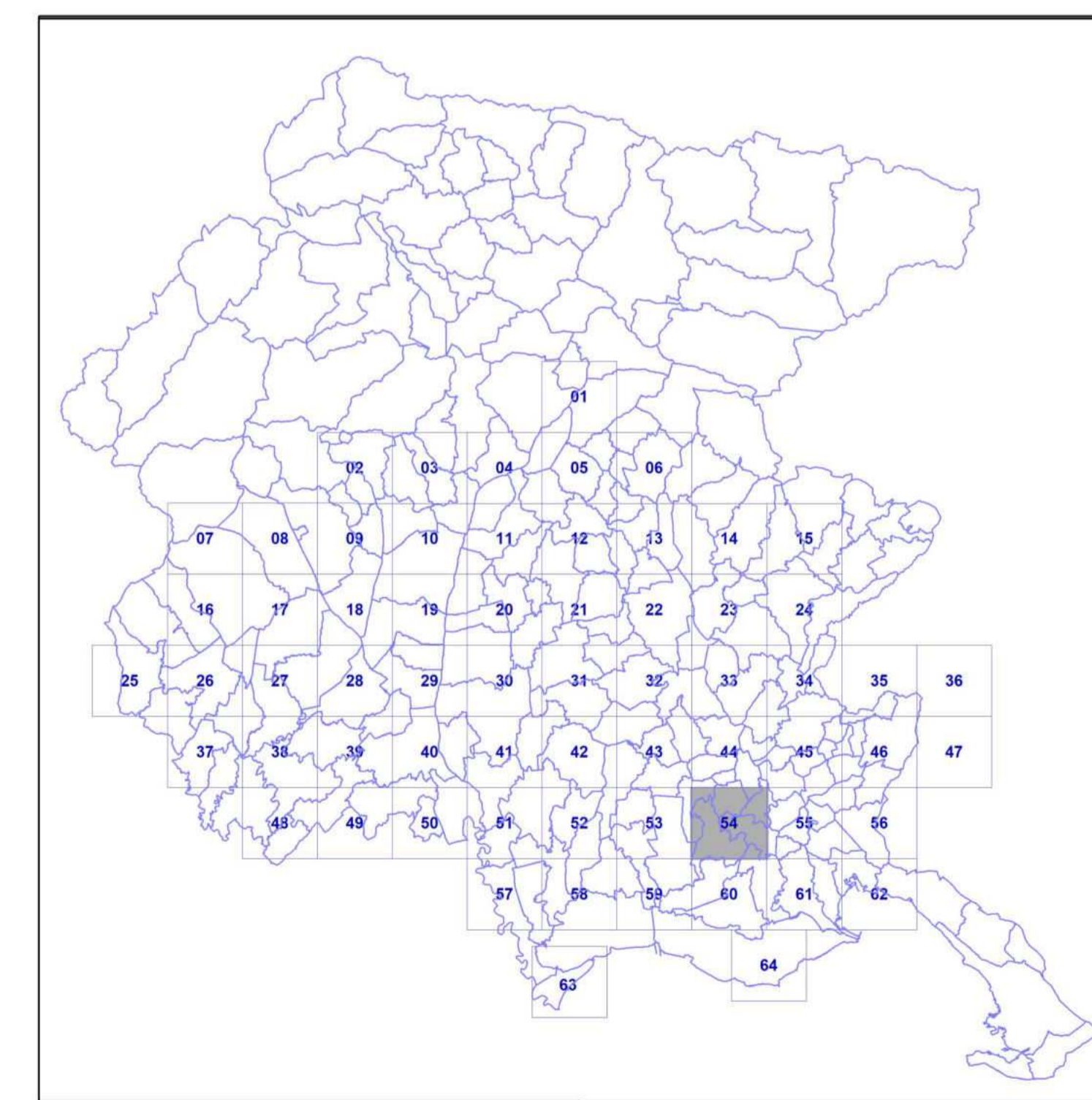
-  Prati stabili tutelati ai sensi della L.R. 9/2005
-  Confine Comune
-  Confine Regione

Scala 1:15.000

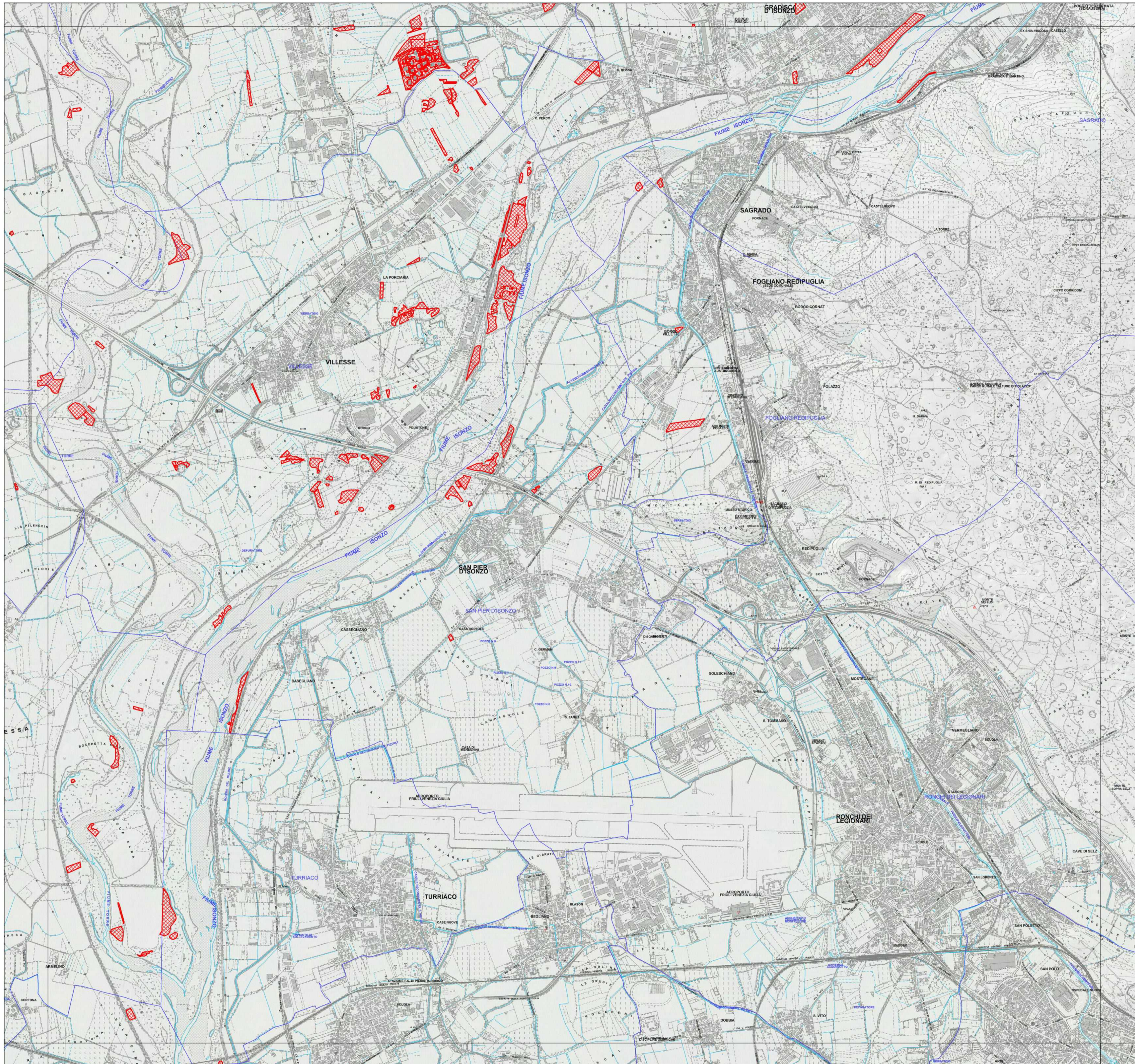


Base cartografica: Vestizione CTRN FVG alla scala 1:10.000

54



Quadro d'unione - Scala 1:650.000






Articolo 6, Legge regionale 29 aprile 2005, n. 9

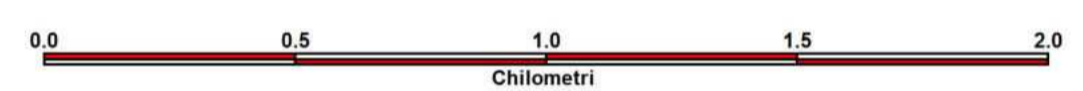
INVENTARIO DEI PRATI STABILI

Aggiornamento 2023

Prati Stabili

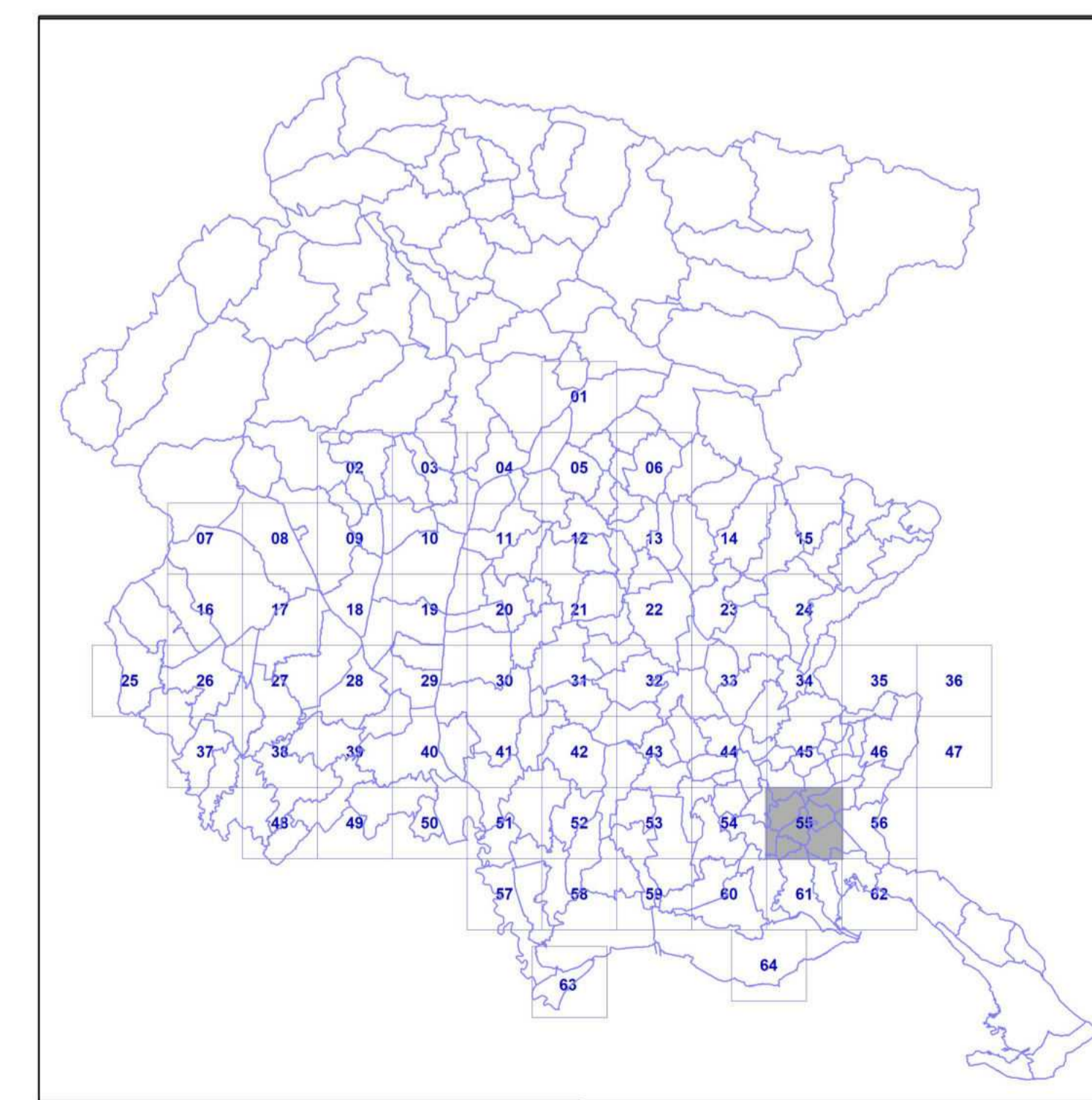
-  Prati stabili tutelati ai sensi della L.R. 9/2005
-  Confine Comune
-  Confine Regione

Scala 1:15.000

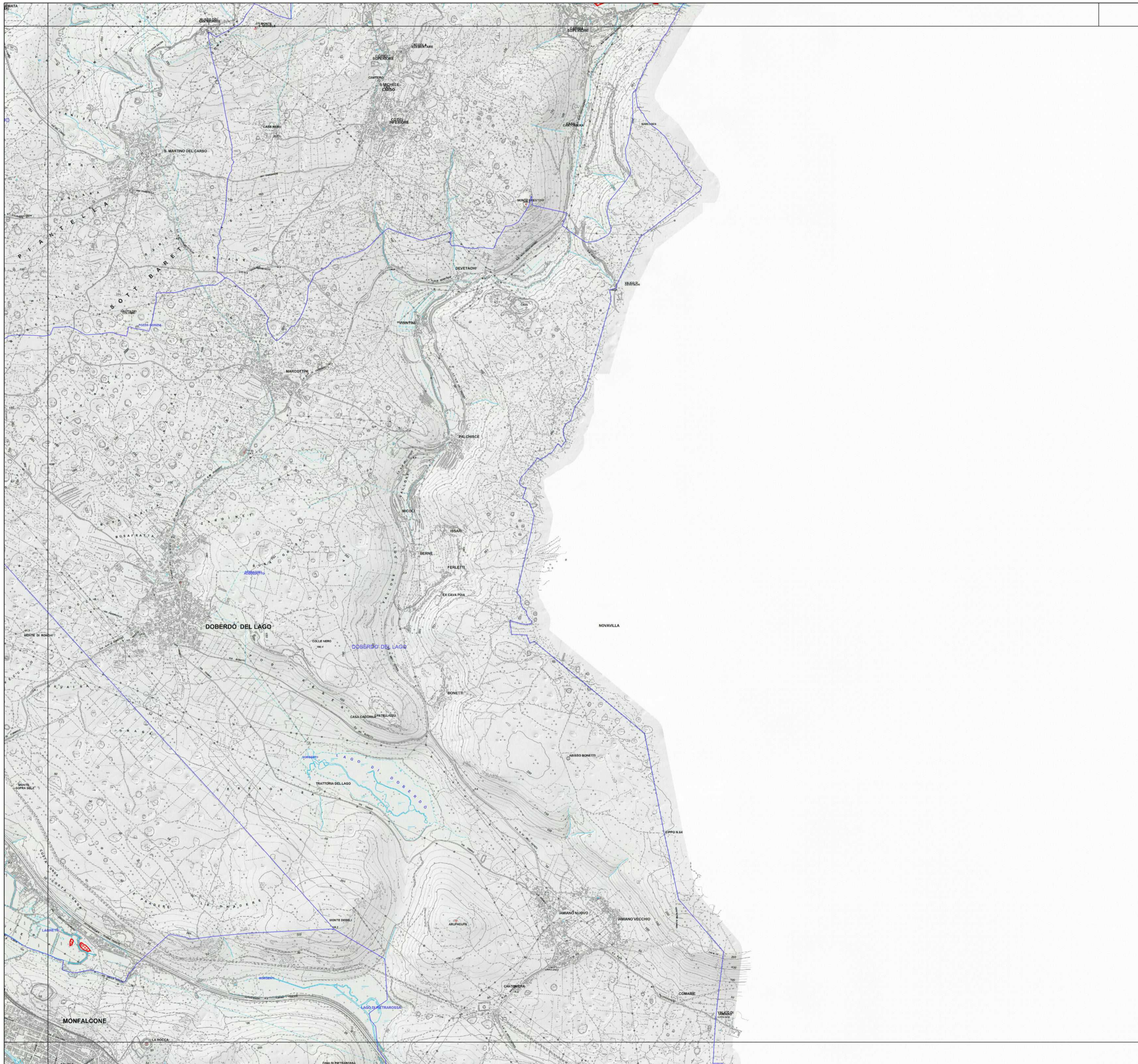


Base cartografica: Vestizione CTRN FVG alla scala 1:10.000

55



Quadro d'unione - Scala 1:650.000






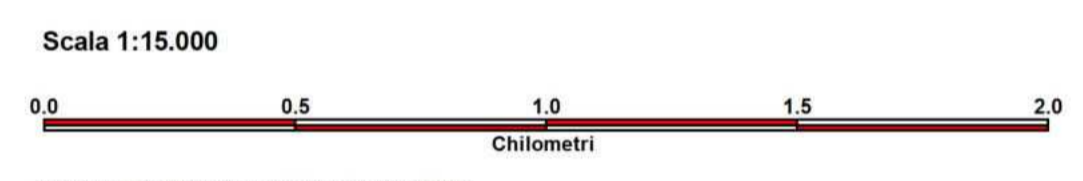
Articolo 6, Legge regionale 29 aprile 2005, n. 9

INVENTARIO DEI PRATI STABILI

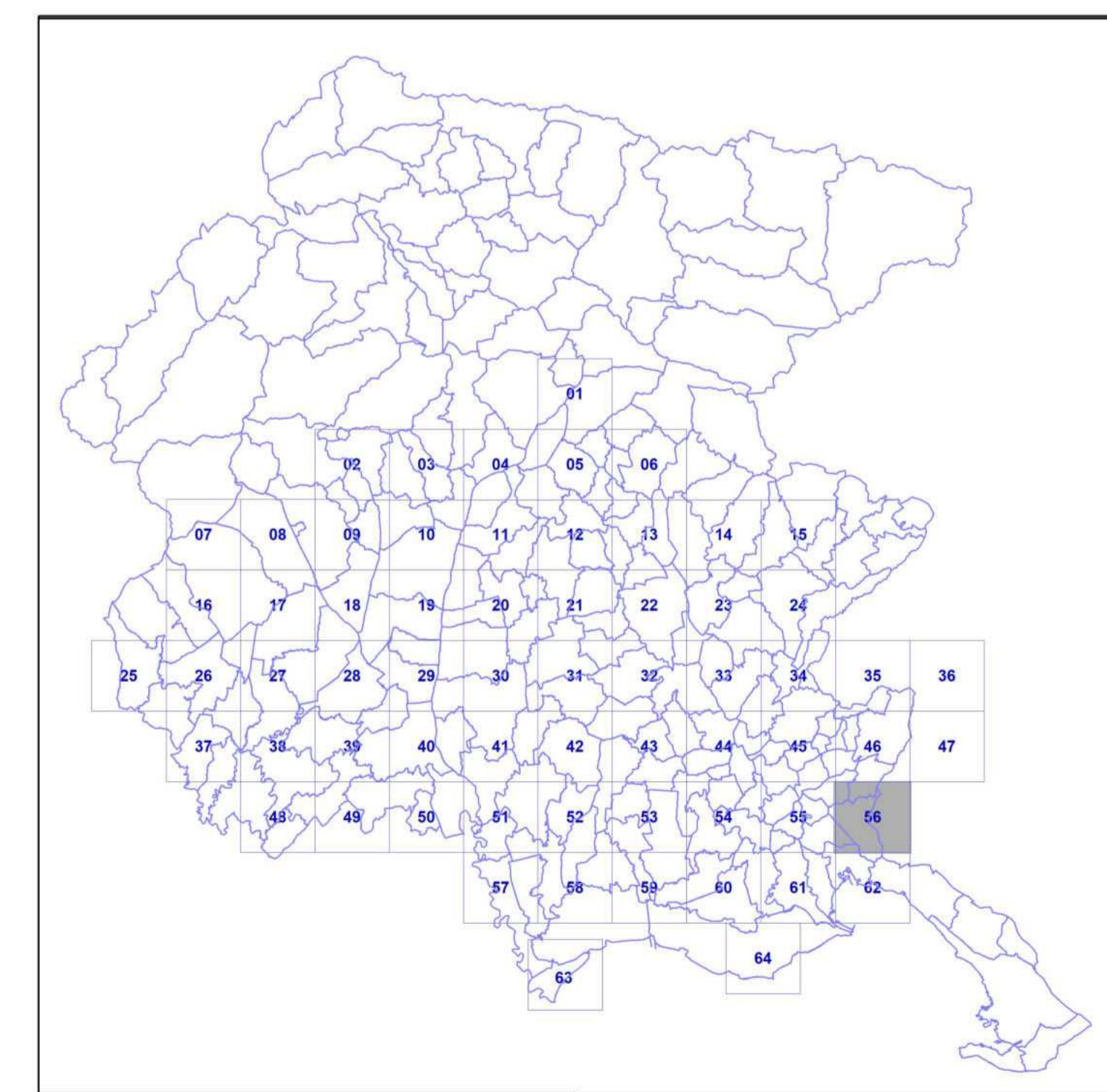
Aggiornamento 2023

Prati Stabili

-  Prati stabili tutelati ai sensi della L.R. 9/2005
-  Confine Comune
-  Confine Regione



56






Quadro d'unione - Scala 1:650.000

Articolo 6, Legge regionale 29 aprile 2005, n. 9

INVENTARIO DEI PRATI STABILI

Aggiornamento 2023

Prati Stabili

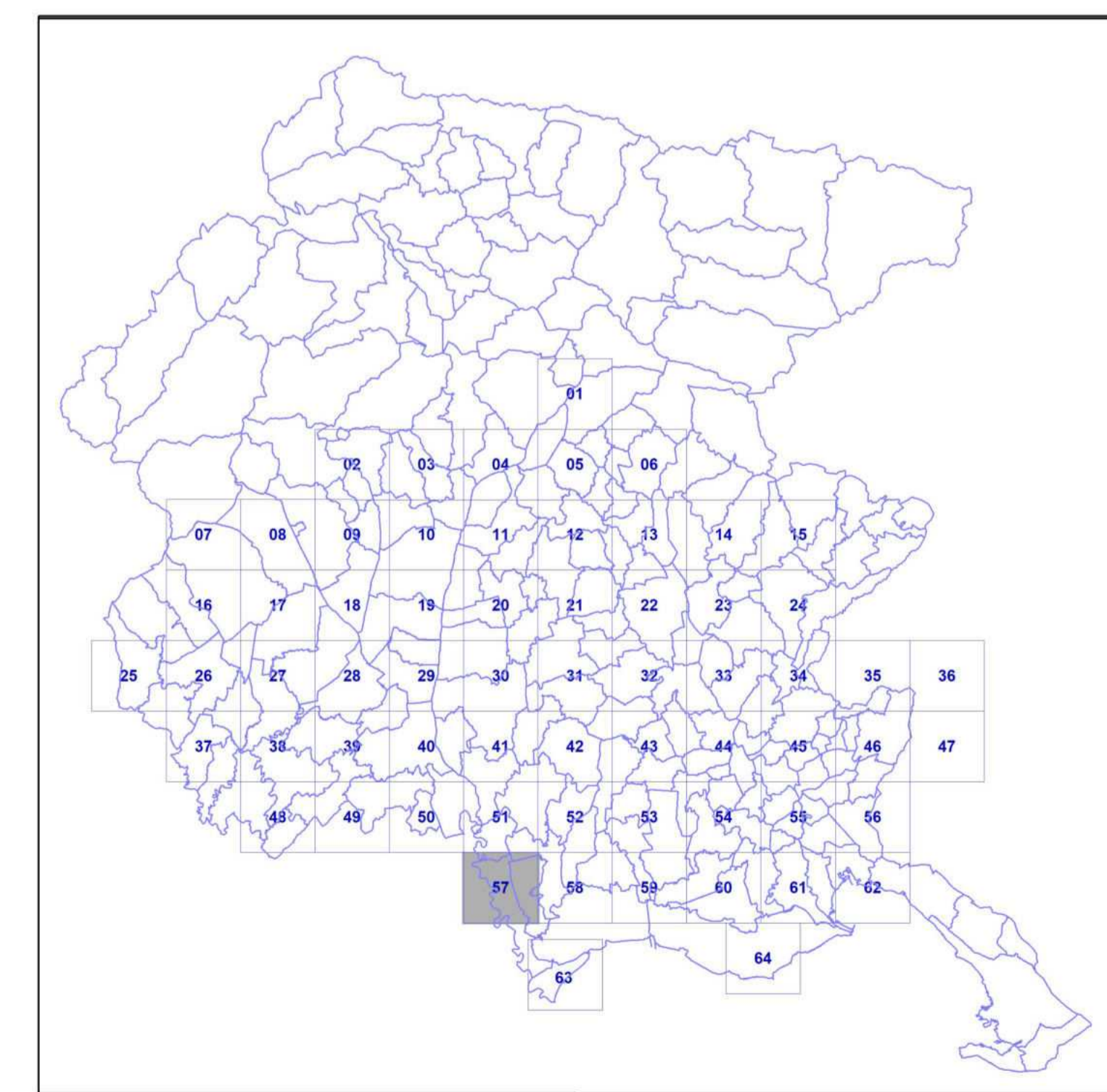
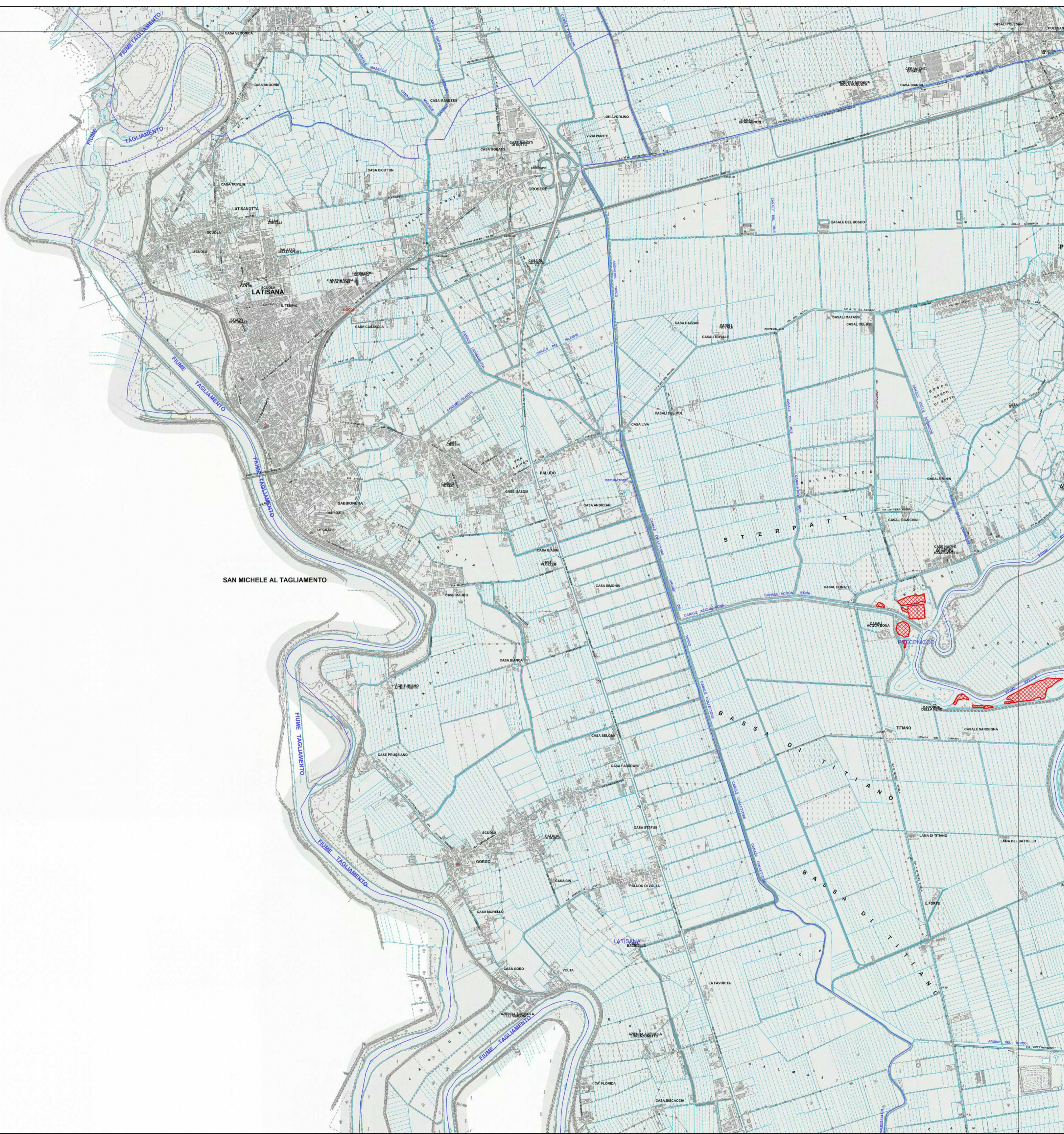
-  Prati stabili tutelati ai sensi della L.R. 9/2005
-  Confine Comune
-  Confine Regione

Scala 1:15.000

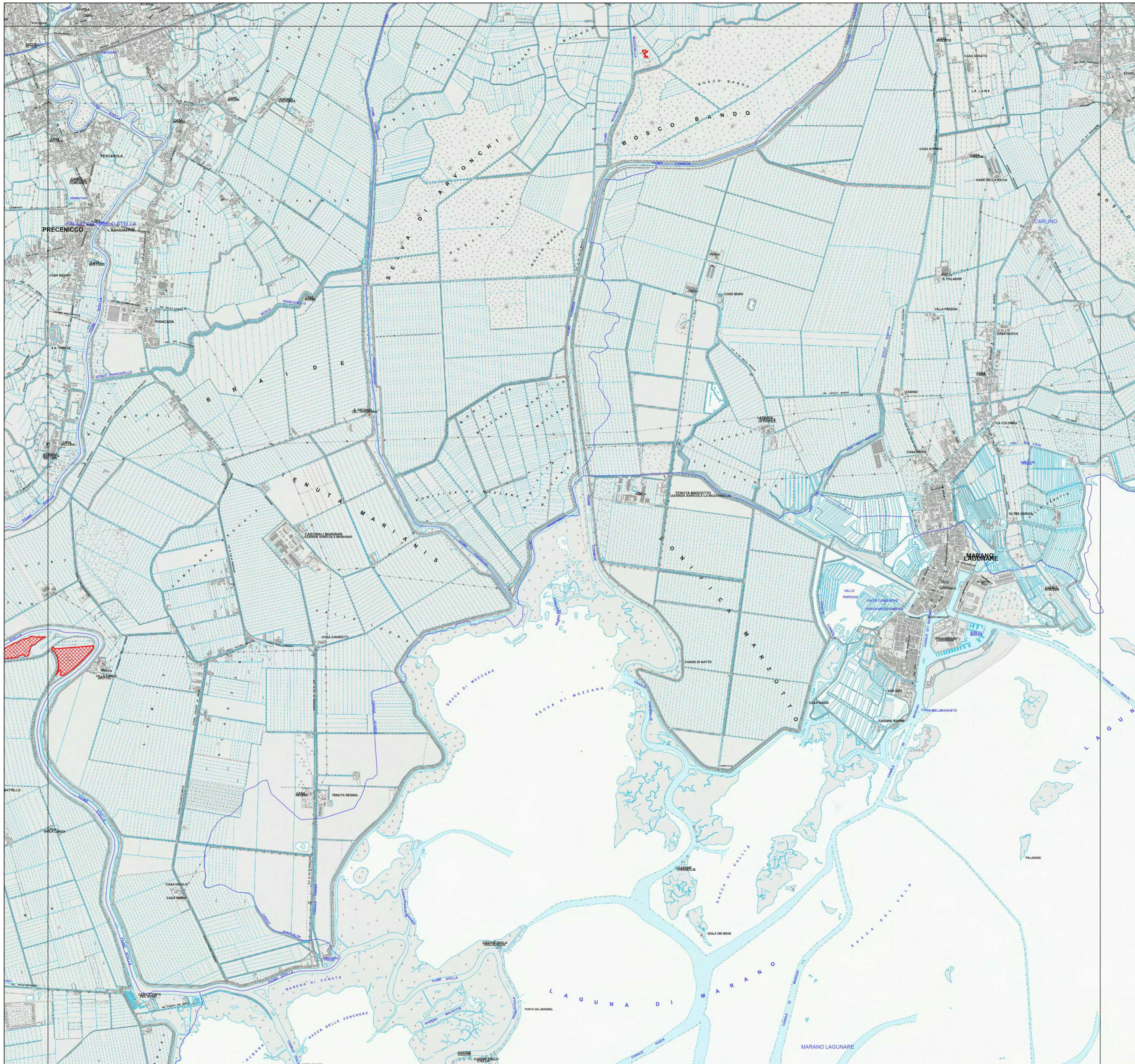


Base cartografica: Vestizione CTRN FVG alla scala 1:10.000

57



Quadro d'unione - Scala 1:650.000






Articolo 6, Legge regionale 29 aprile 2005, n. 9

INVENTARIO DEI PRATI STABILI

Aggiornamento 2023

Prati Stabili

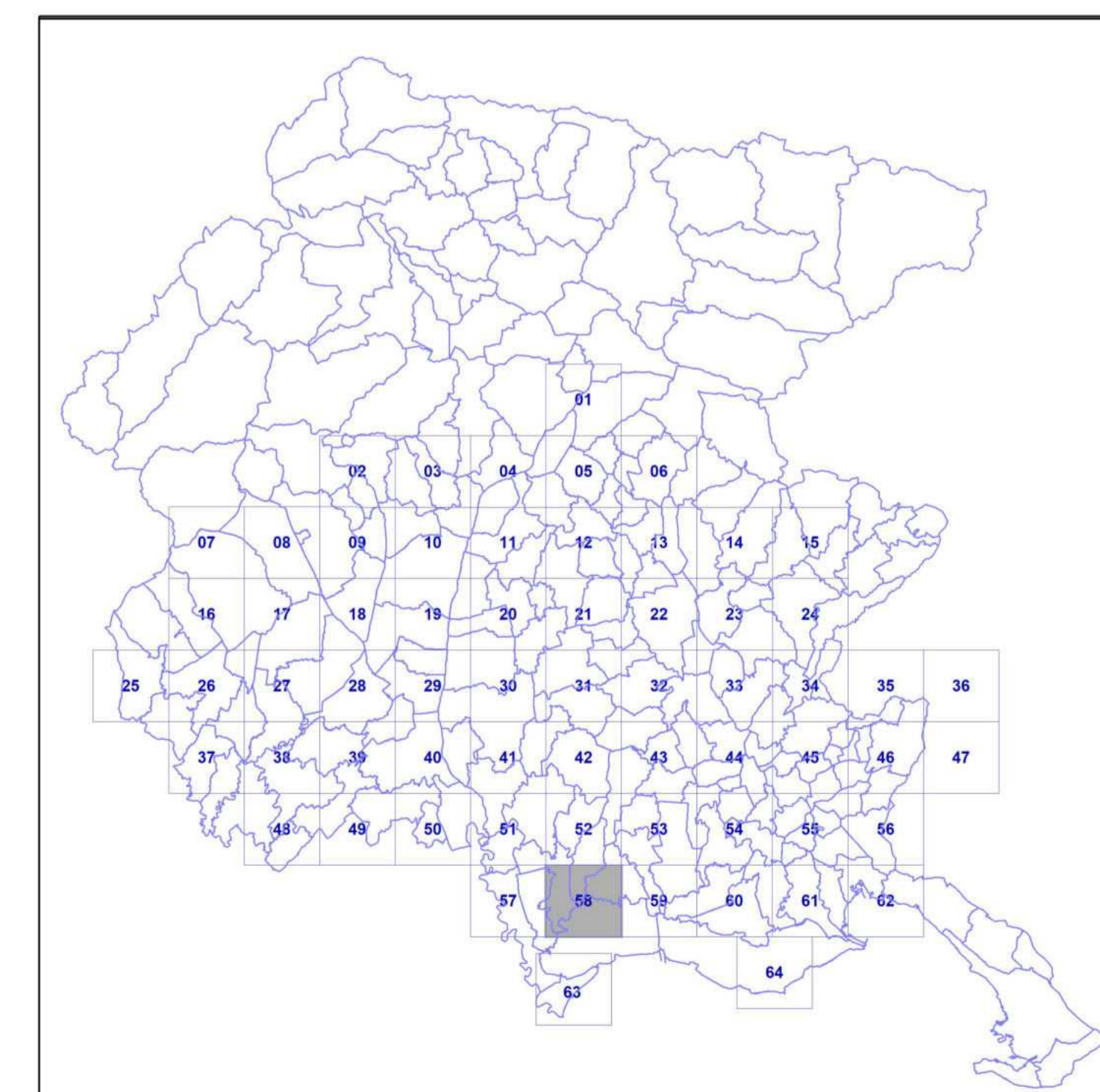
-  Prati stabili tutelati ai sensi della L.R. 9/2005
-  Confine Comune
-  Confine Regione

Scala 1:15.000

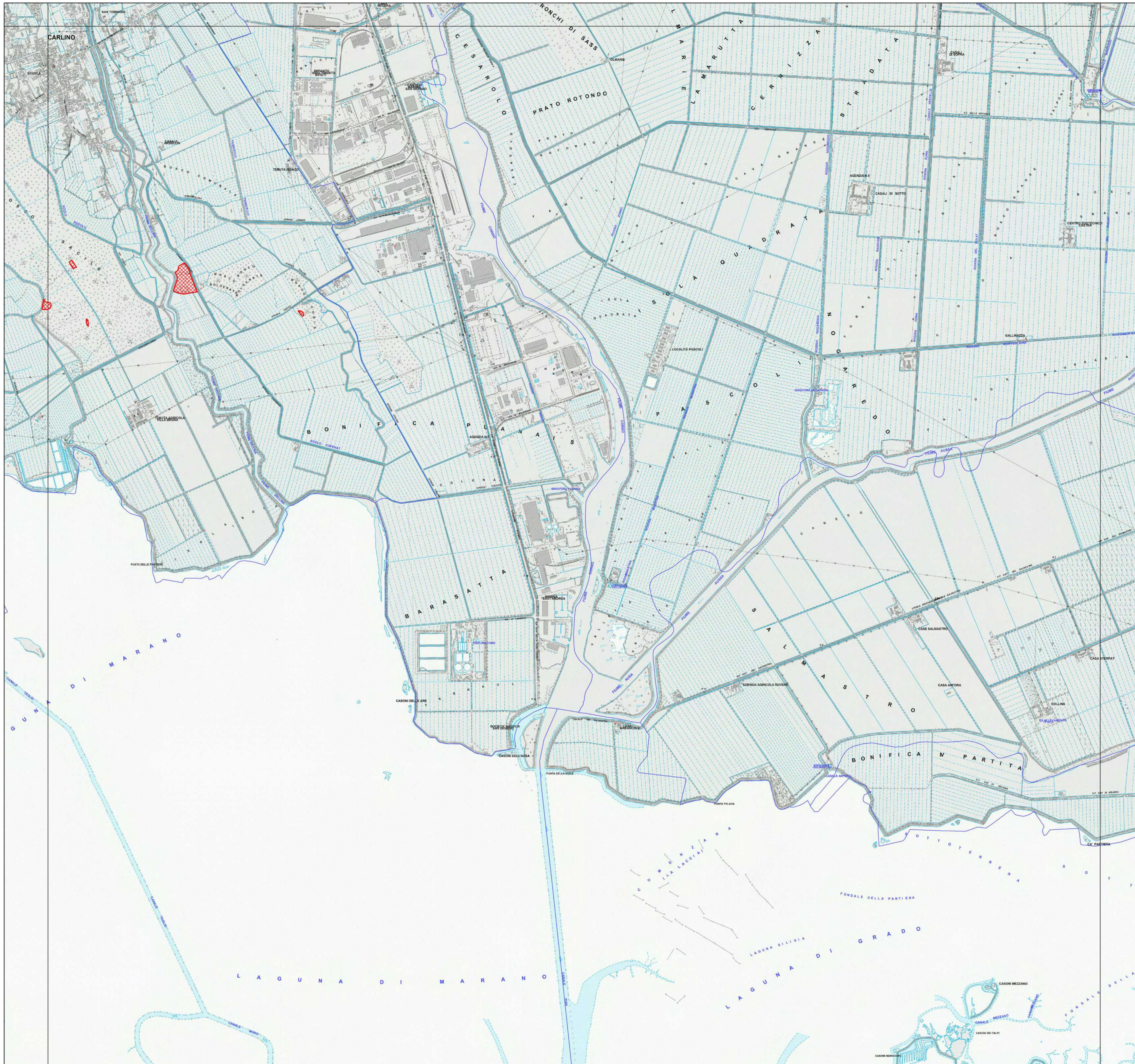


Base cartografica: Vestizione CTRN FVG alla scala 1:10.000

58



Quadro d'unione - Scala 1:650.000






Articolo 6, Legge regionale 29 aprile 2005, n. 9

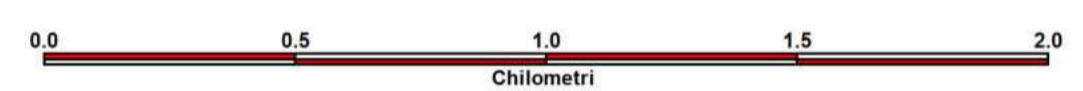
INVENTARIO DEI PRATI STABILI

Aggiornamento 2023

Prati Stabili

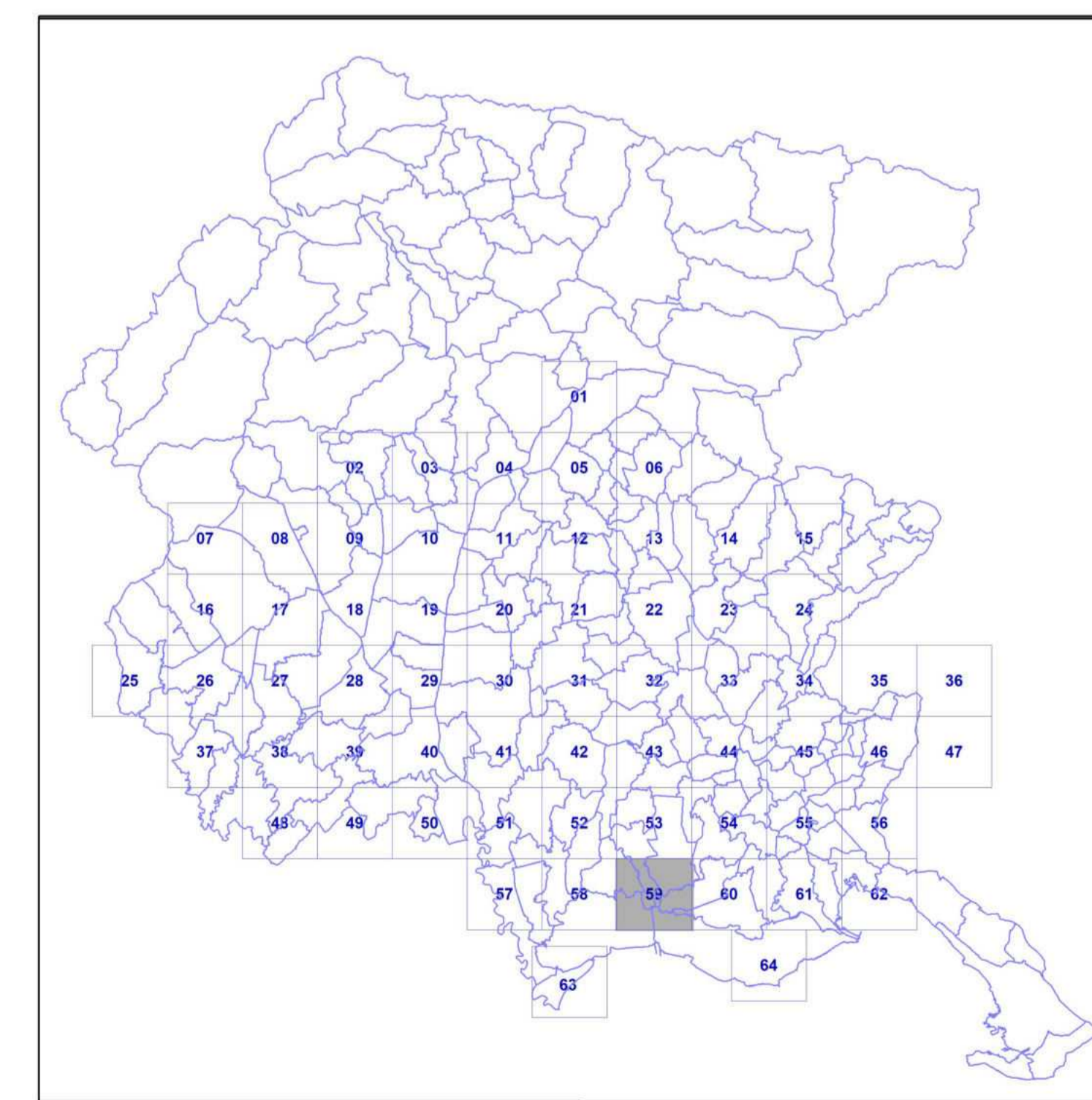
-  Prati stabili tutelati ai sensi della L.R. 9/2005
-  Confine Comune
-  Confine Regione

Scala 1:15.000

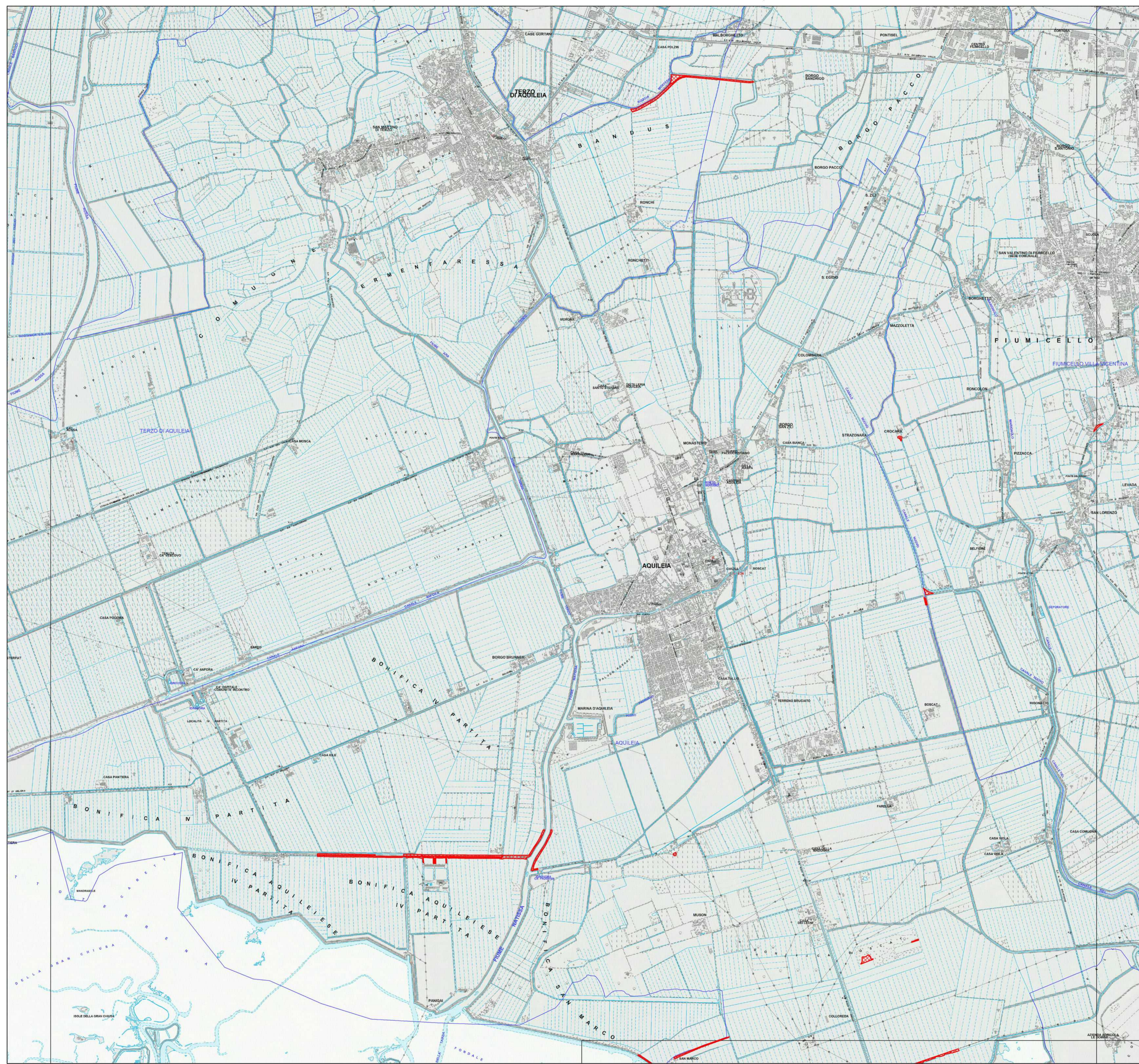


Base cartografica: Vestizione CTRN FVG alla scala 1:10.000

59



Quadro d'unione - Scala 1:650.000






Articolo 6, Legge regionale 29 aprile 2005, n. 9

INVENTARIO DEI PRATI STABILI

Aggiornamento 2023

Prati Stabili

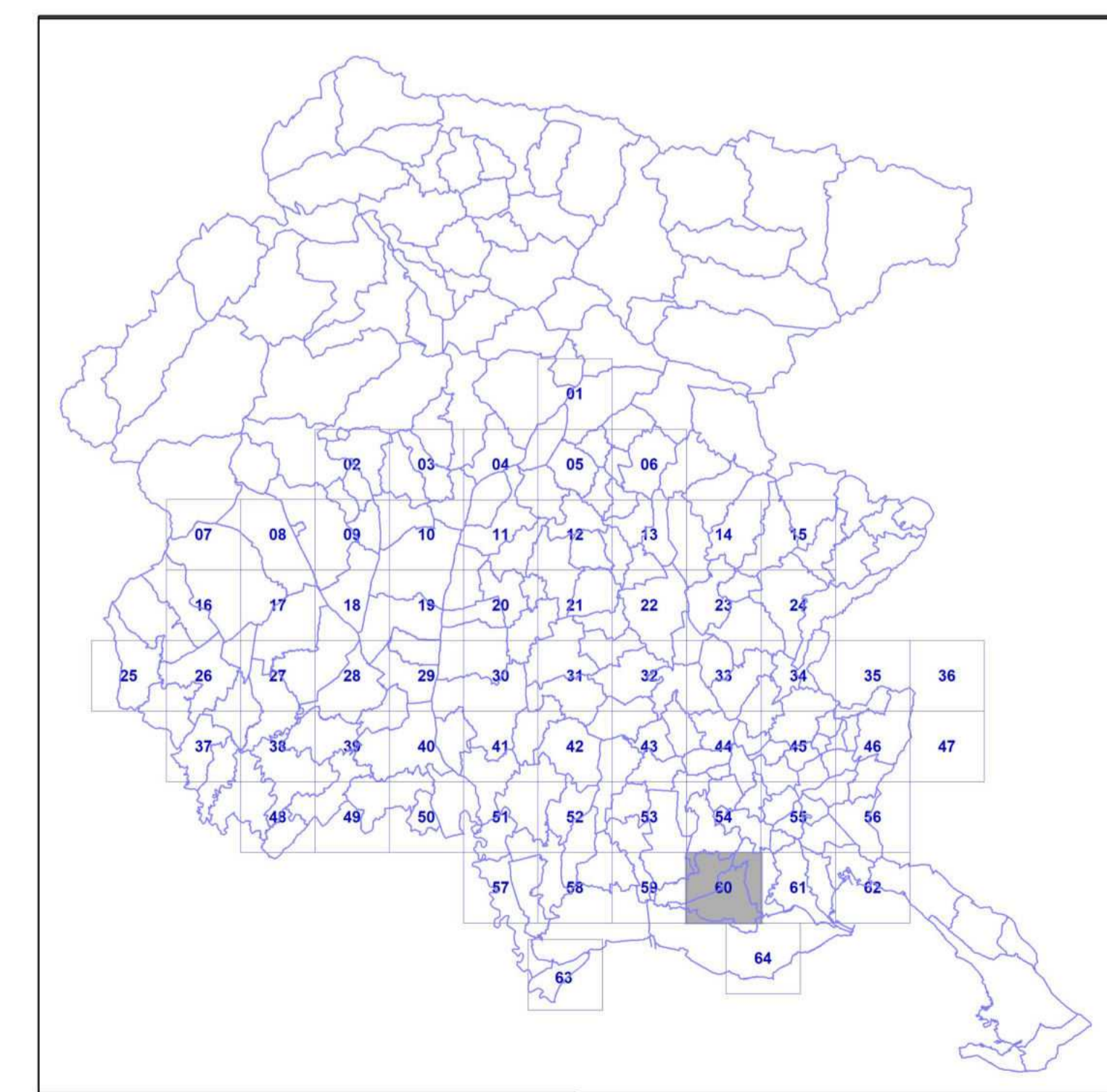
-  Prati stabili tutelati ai sensi della L.R. 9/2005
-  Confine Comune
-  Confine Regione

Scala 1:15.000

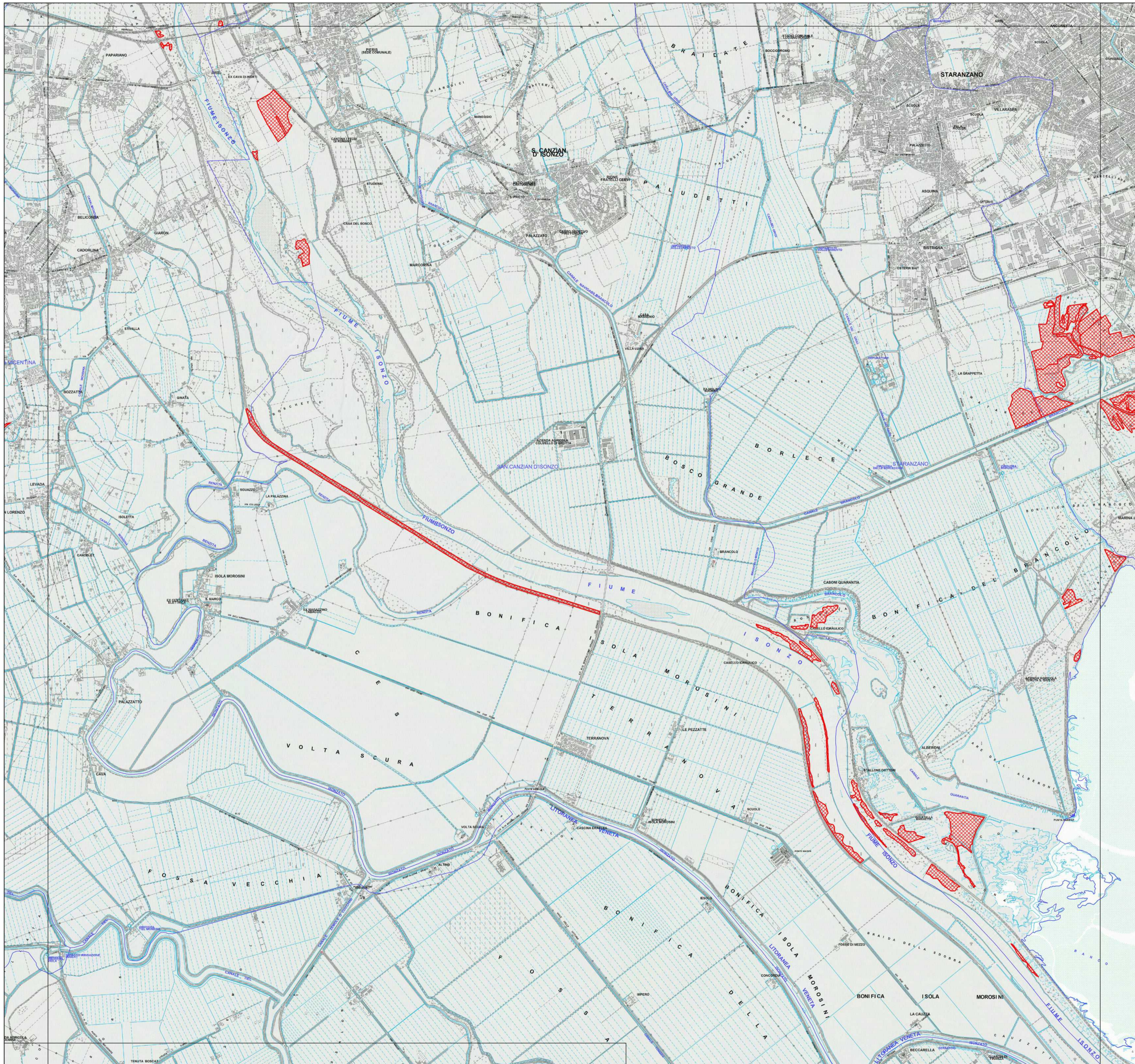


Base cartografica: Vestizione CTRN FVG alla scala 1:10.000

60



Quadro d'unione - Scala 1:650.000






Articolo 6, Legge regionale 29 aprile 2005, n. 9

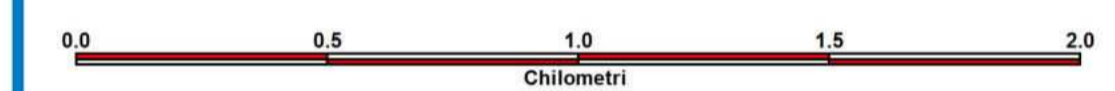
INVENTARIO DEI PRATI STABILI

Aggiornamento 2023

Prati Stabili

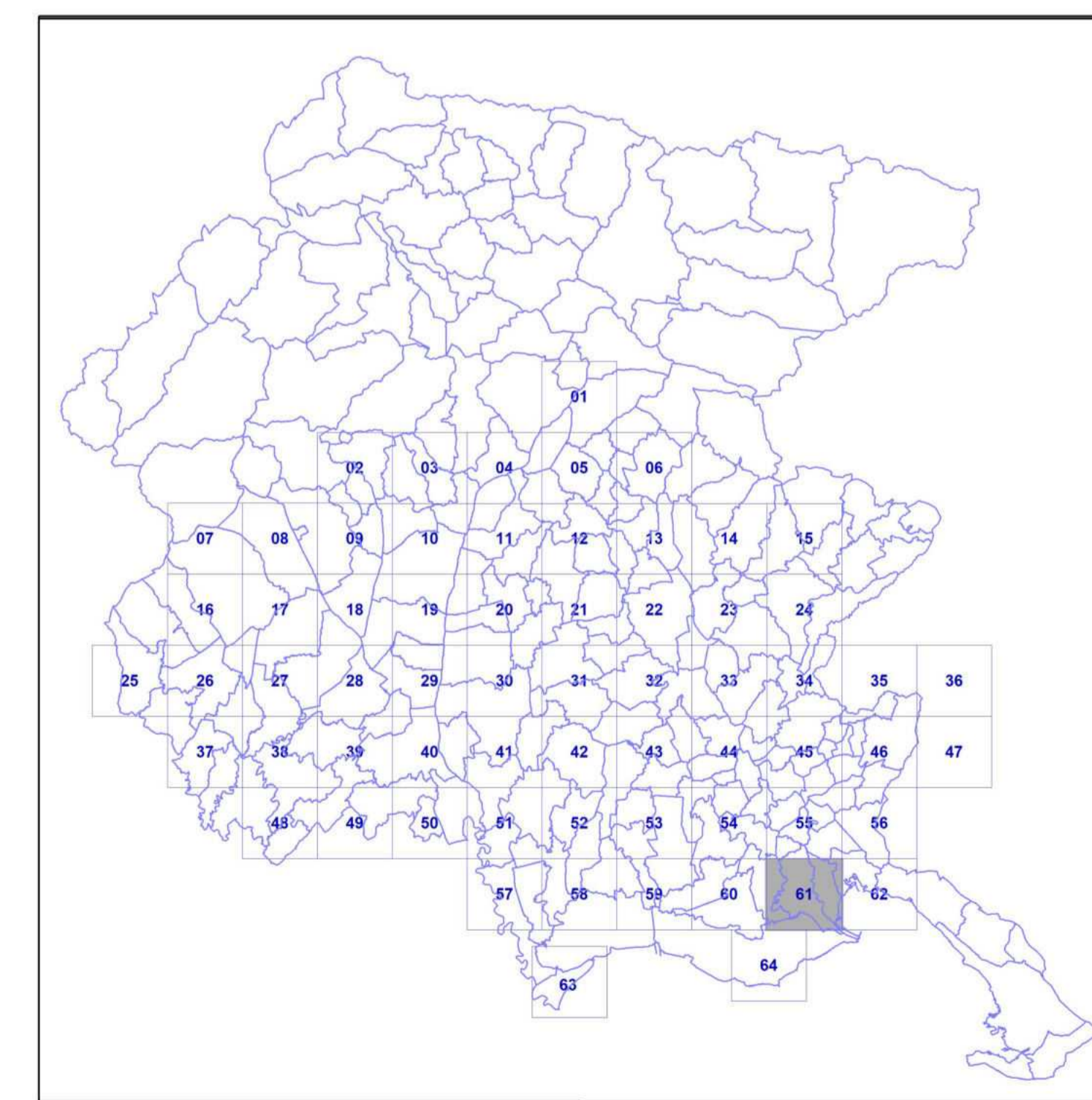
-  Prati stabili tutelati ai sensi della L.R. 9/2005
-  Confine Comune
-  Confine Regione

Scala 1:15.000



Base cartografica: Vestizione CTRN FVG alla scala 1:10.000

61



Quadro d'unione - Scala 1:650.000






Articolo 6, Legge regionale 29 aprile 2005, n. 9

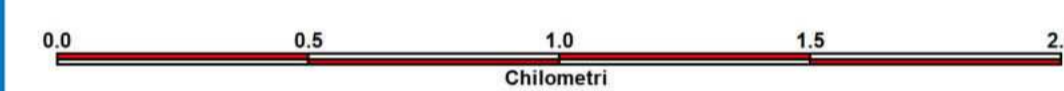
INVENTARIO DEI PRATI STABILI

Aggiornamento 2023

Prati Stabili

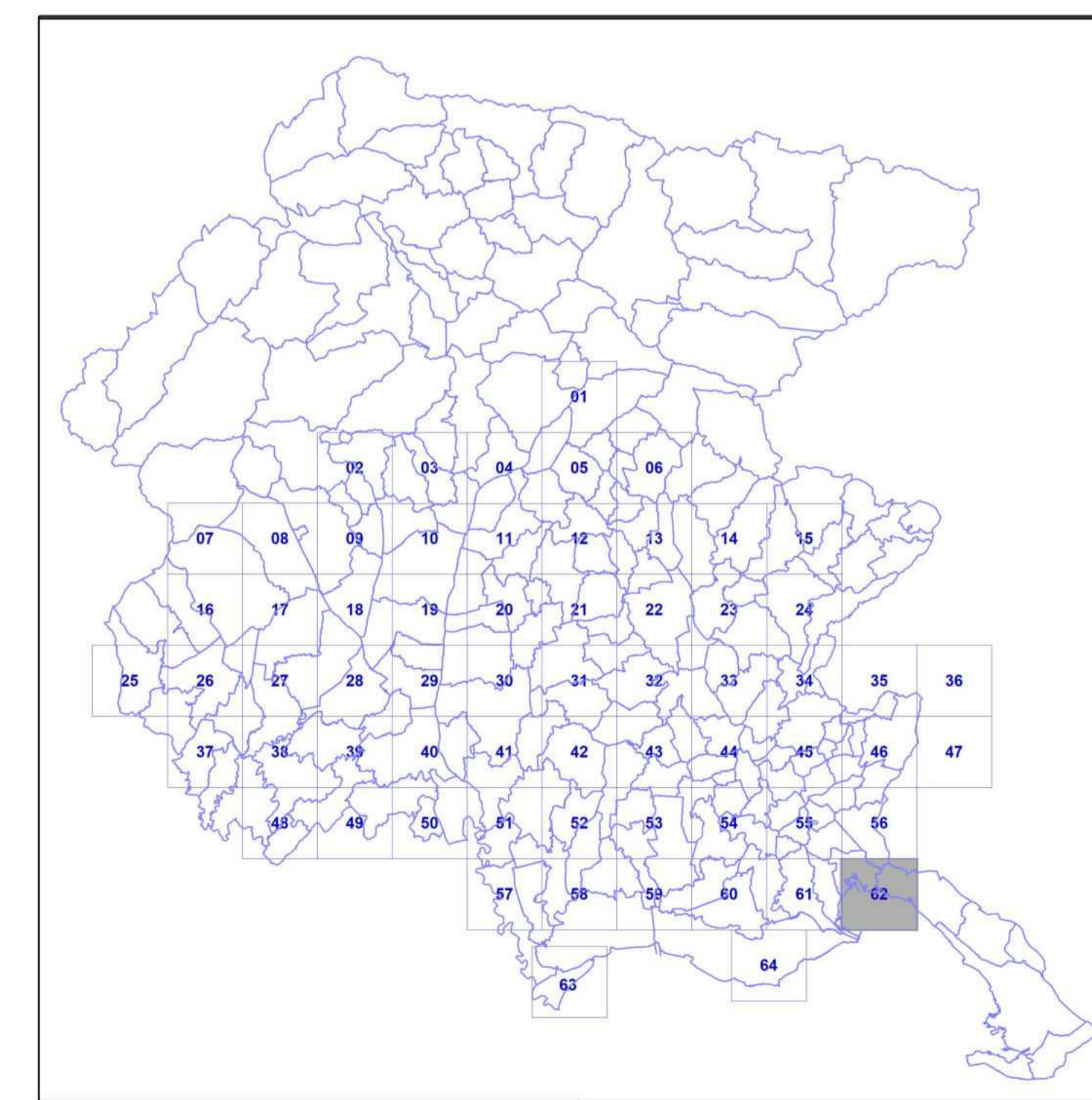
-  Prati stabili tutelati ai sensi della L.R. 9/2005
-  Confine Comune
-  Confine Regione

Scala 1:15.000

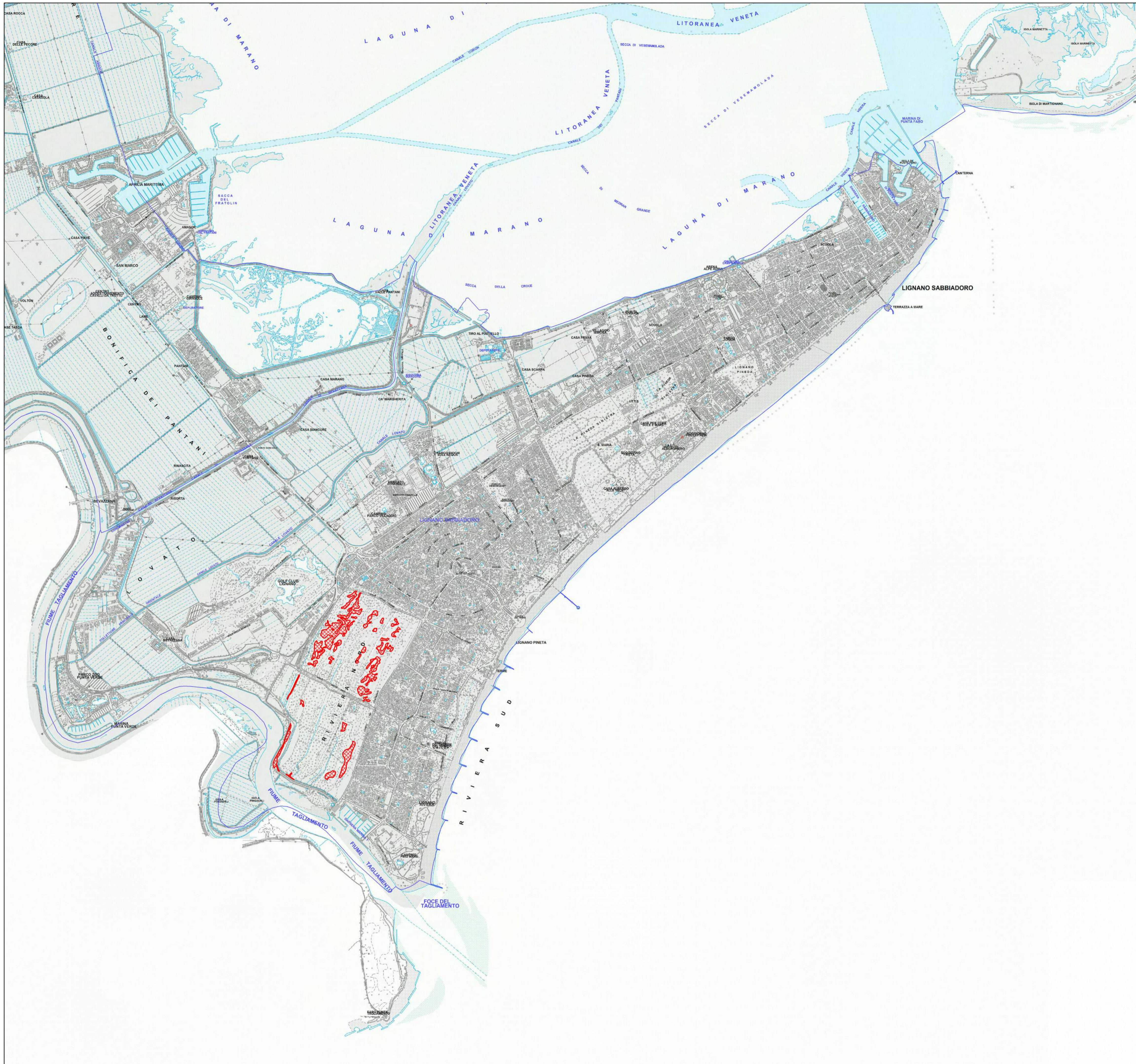


Base cartografica: Vestizione CTRN FVG alla scala 1:10.000

62



Quadro d'unione - Scala 1:650.000






Articolo 6, Legge regionale 29 aprile 2005, n. 9

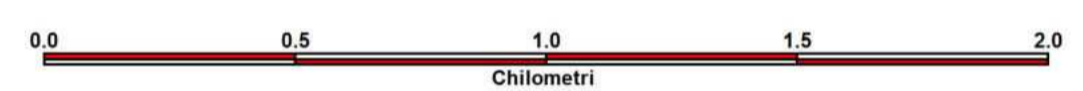
INVENTARIO DEI PRATI STABILI

Aggiornamento 2023

Prati Stabili

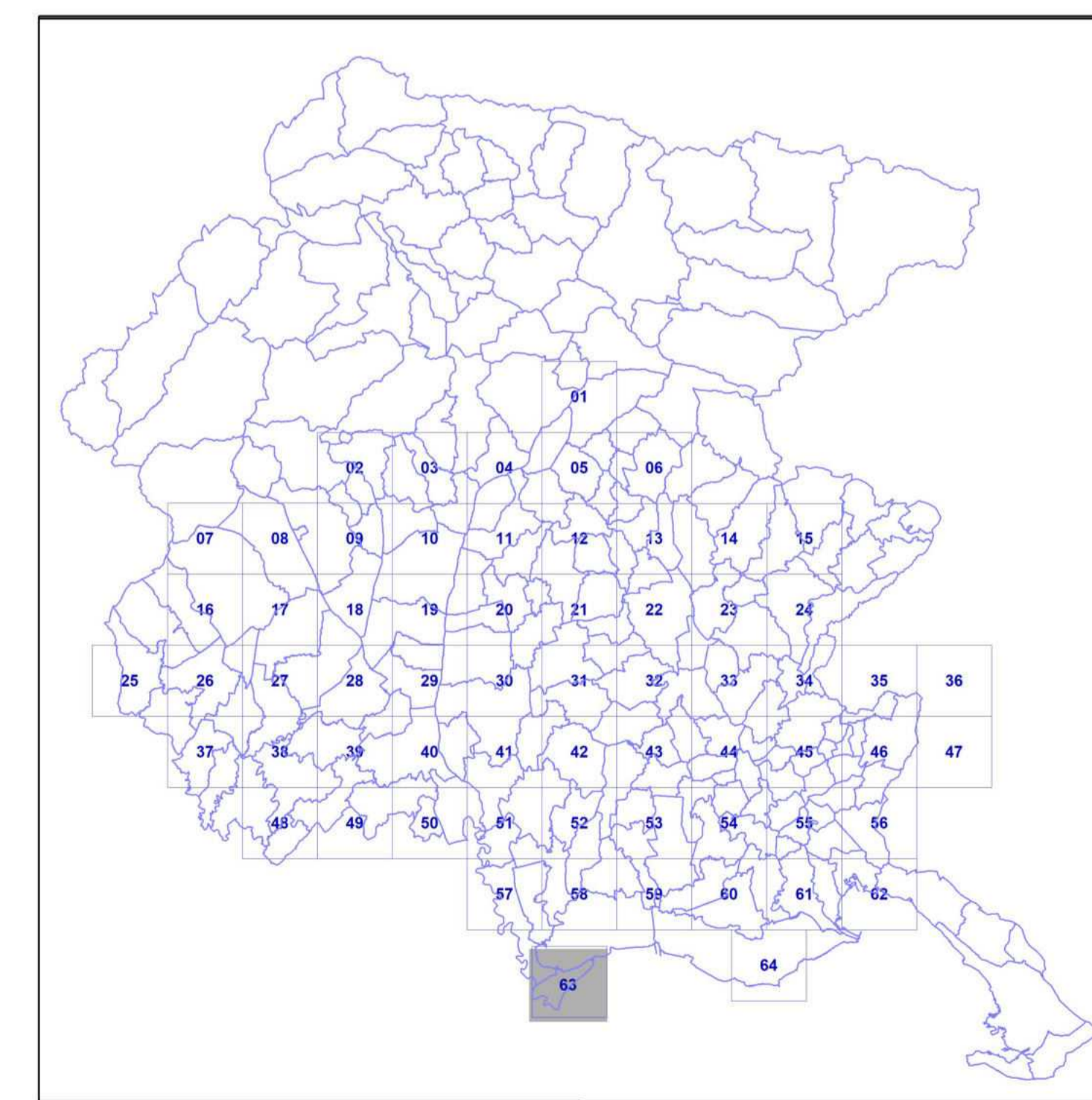
-  Prati stabili tutelati ai sensi della L.R. 9/2005
-  Confine Comune
-  Confine Regione

Scala 1:15.000



Base cartografica: Vestizione CTRN FVG alla scala 1:10.000

63



Quadro d'unione - Scala 1:650.000






Articolo 6, Legge regionale 29 aprile 2005, n. 9

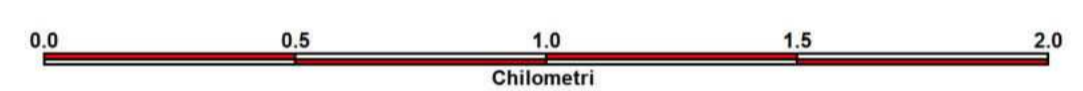
INVENTARIO DEI PRATI STABILI

Aggiornamento 2023

Prati Stabili

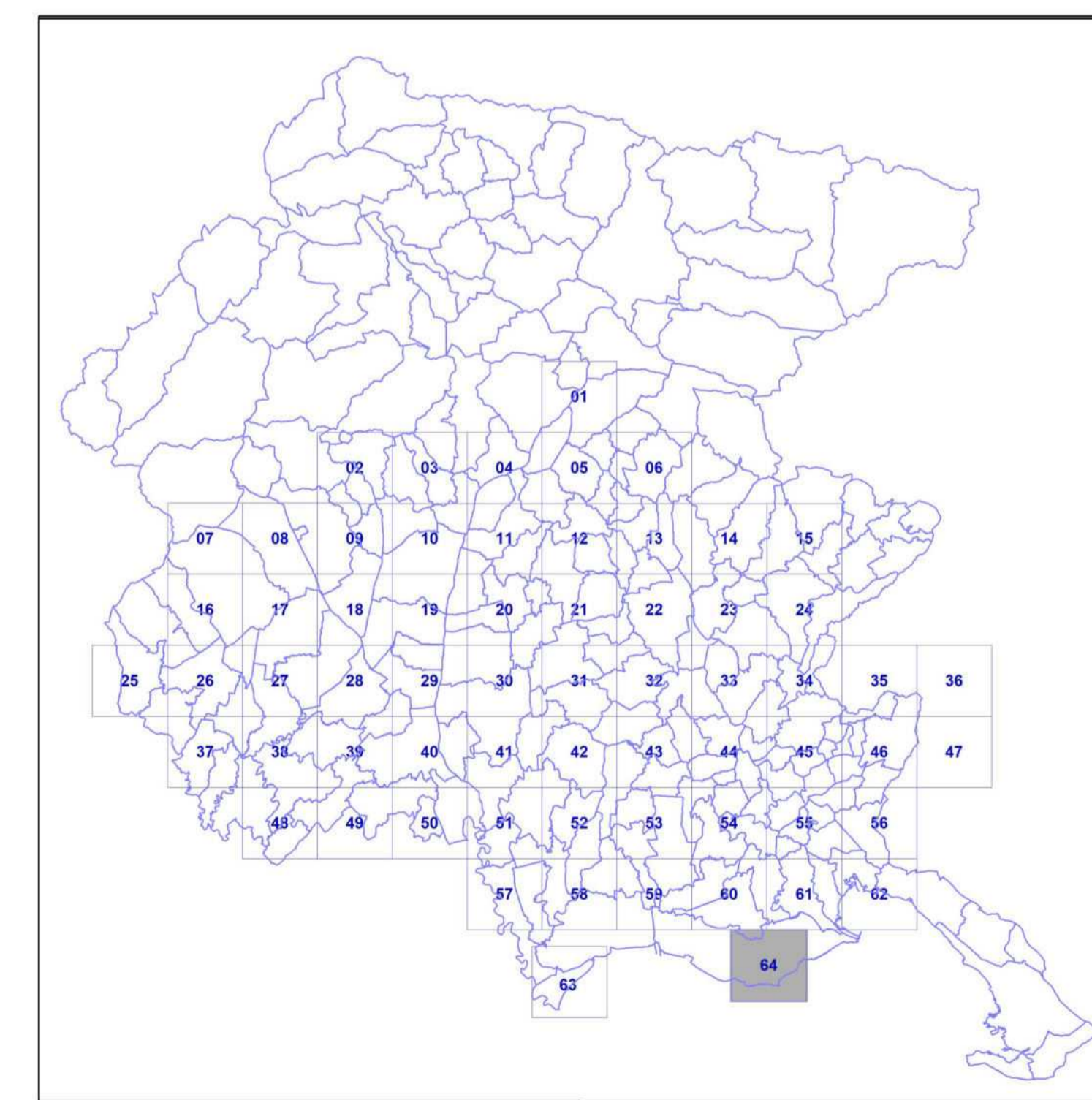
-  Prati stabili tutelati ai sensi della L.R. 9/2005
-  Confine Comune
-  Confine Regione

Scala 1:15.000



Base cartografica: Vestizione CTRN FVG alla scala 1:10.000

64



Quadro d'unione - Scala 1:650.000